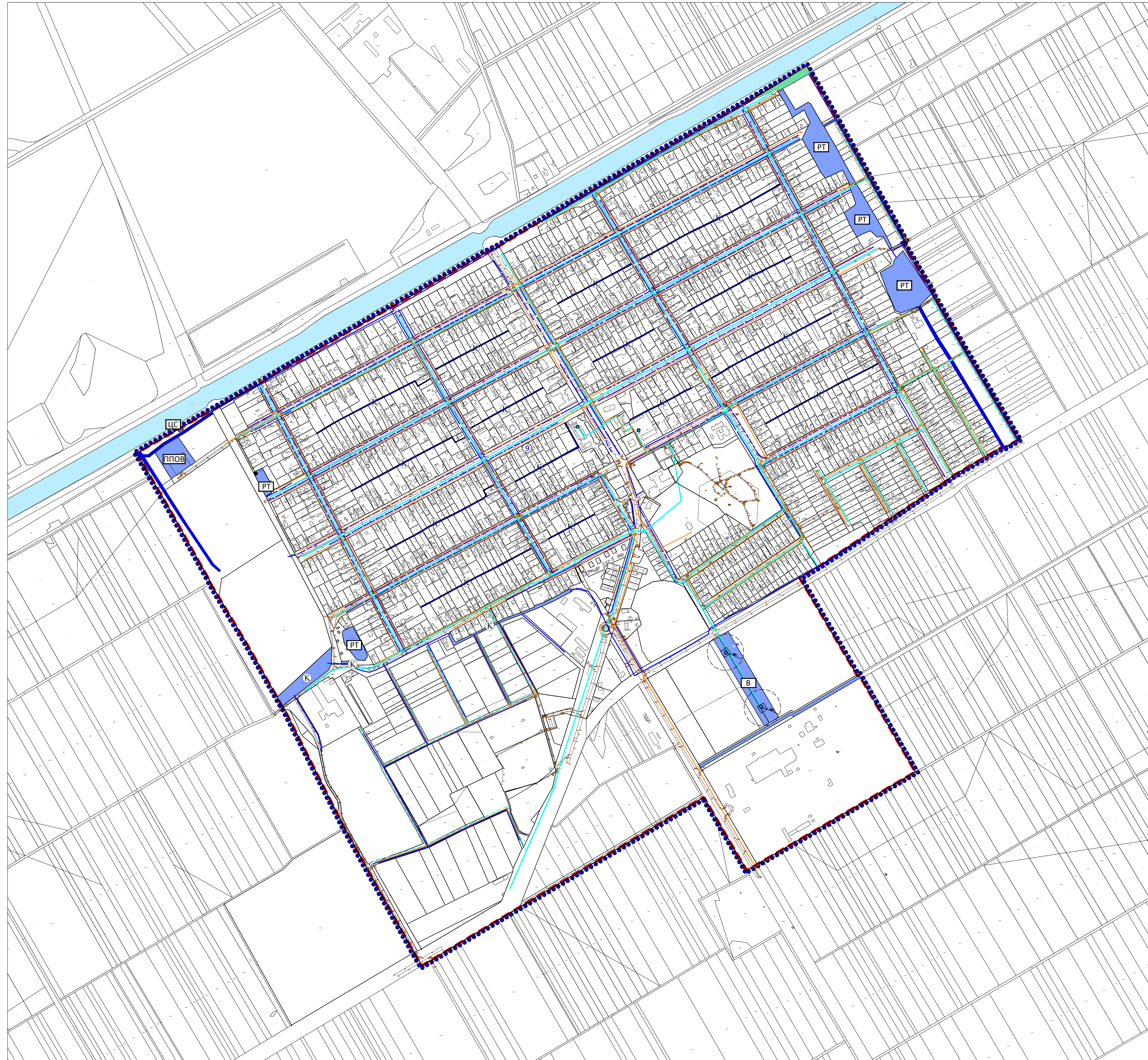
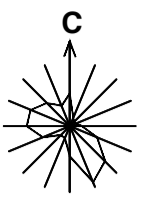
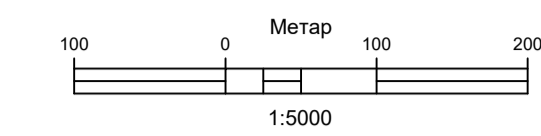


# ПЛАН ГЕНЕРАЛНЕ РЕГУЛАЦИЈЕ НАСЕЉА ЖИТИШТЕ



## ВОДНА И КОМУНАЛНА ИНФРАСТРУКТУРА

- В** ВОДОЗАХВАТ
- ВОДОВОДНА МРЕЖА
- ВОДОВОДНА МРЕЖА - планирана
- БУНАРИ СА 1. И 2. ЗОНОМ ЗАШТИТЕ
- ВОДОТОРАЊ - планирани
- ППОВ** ПОСТРОЈЕЊЕ ЗА ПРЕЧИШЋАВАЊЕ ОТПАДНИХ ВОДА
- КАНАЛИЗАЦИЈА ОТПАДНИХ ВОДА - планирана
- К** ОТВОРЕНИ КАНАЛИ ЗА ПРИЕМ АТМОСФЕРСКИХ ВОДА
- ЦС** ЦРПНА СТАНИЦА АТМОСФЕРСКИХ ВОДА
- УЛИЧНА ОТВОРЕНА АТМОСФЕРСКА КАНАЛИЗАЦИЈА
- УЛИЧНА ОТВОРЕНА АТМОСФЕРСКА КАНАЛИЗАЦИЈА - планирана
- РТ** РЕТЕНЗИЈА
- ПЛОВНИ БЕГЕЈ - КАНАЛИСАНИ ВОДОТОК

- ГРАНИЦЕ**
- ПЛАНИРАНА ГРАНИЦА ГРАЂЕВИНСКОГ ПОДРУЧА НАСЕЉА ЖИТИШТЕ
  - ГРАНИЦА ОБУХВАТА ПЛАНА

НОСИЛАЦ ИЗРАДЕ ПЛАНА	ОПШТИНА ЖИТИШТЕ	Печат и потпис:
ОБРАЗИВАЧ	ОВЛАШЋЕНО ЛИЦЕ: ЈП ЗАВОД ЗА УРБАНИЗАМ ВОЈВОДИНЕ ДИРЕКТОР: ПРЕДРАГ КНЕЖЕВИЋ, дипл.правник ПОМОЋНИК ДИРЕКТОРА: мр ВЛАДИМИР ПИХЛЕР, дипл.инж.арх.	Печат и потпис:
НАЗИВ ПЛАНА	ПЛАН ГЕНЕРАЛНЕ РЕГУЛАЦИЈЕ НАСЕЉА ЖИТИШТЕ	
НАЗИВ КАРТЕ	ВОДНА И КОМУНАЛНА ИНФРАСТРУКТУРА	
ОДГОВОРНИ УРБАНИСТА	Бранислава Топрек, дипл.инж.арх.	Печат и потпис:
САРАДНИЦИ	Бранко Милованић, дипл.инж.мелио. Драган Морача, грађ.тех.	
E-2894	Размера: 1:5000	Датум: Децембар 2024
		Број листа: 2/5