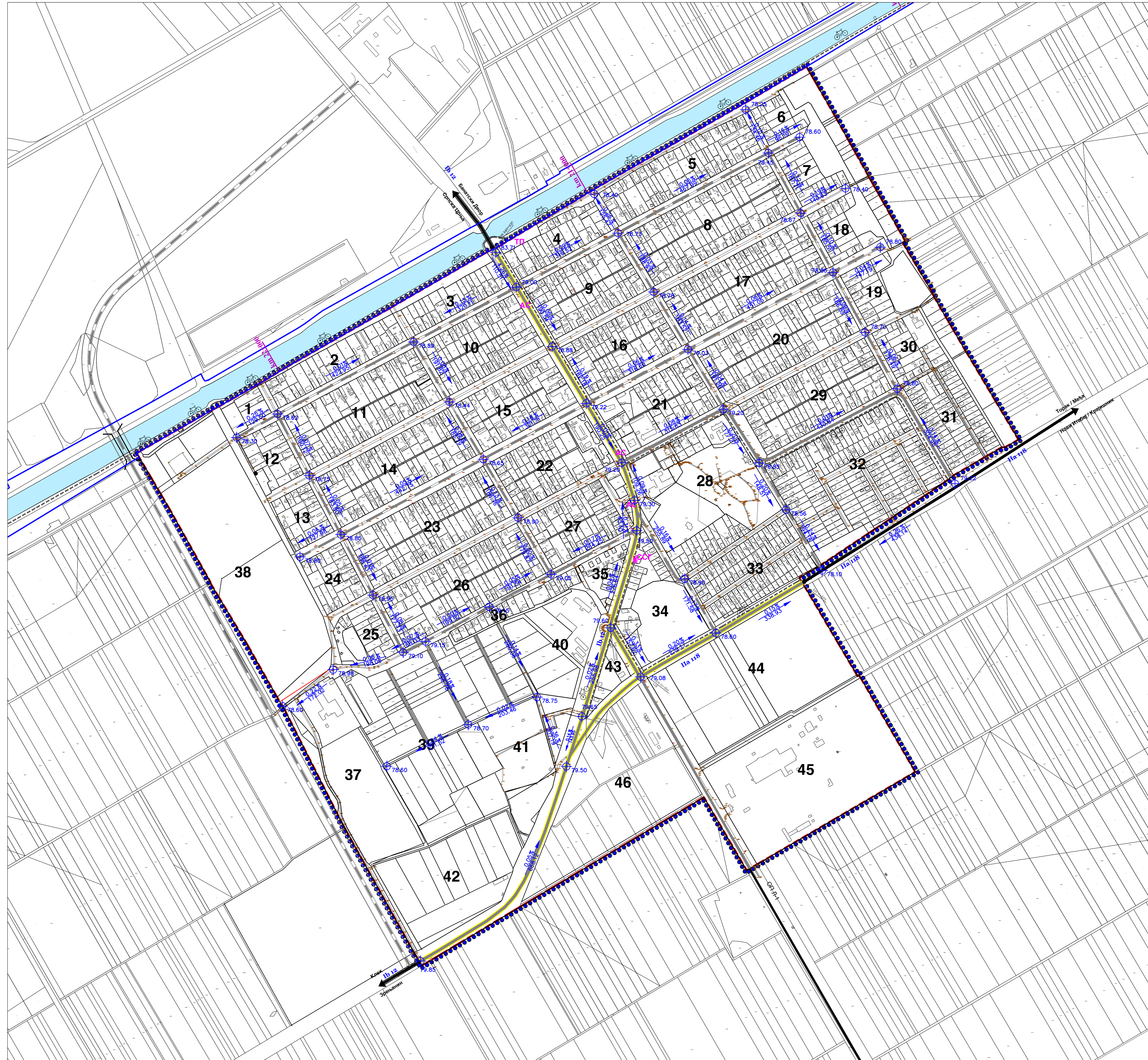
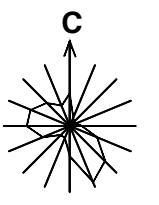
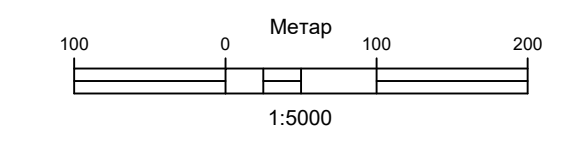


ПЛАН ГЕНЕРАЛНЕ РЕГУЛАЦИЈЕ НАСЕЉА ЖИТИШТЕ



САОБРАЋАЈНА ИНФРАСТРУКТУРА И ПЛАН НИВЕЛАЦИЈЕ

- САОБРАЋАЈ**
- ОБЛАСТИЧКА ДП I РЕДА
 - ДП I РЕДА
 - ДП II РЕДА
 - ОПШТИНСКИ ПУТ
 - ТРАСА ДП КРОЗ НАСЕЉЕ - ГЛАВНА НАСЕЉСКА САОБРАЋАЈНИЦА
 - АУТОБУСКО СТАЈАЛИШТЕ
 - СТАНИЦА ЗА СНАБДЕВАЊЕ ГОРИВИМА
 - ТЕРЕЧНО ПРИСТАНИШТЕ - ТОВАРИШТЕ (ПЛАНИРАНО)
 - ГЛАВНА НАСЕЉСКА САОБРАЋАЈНИЦА
 - САБИРНА НАСЕЉСКА САОБРАЋАЈНИЦА
 - ПРИСТУПНА НАСЕЉСКА САОБРАЋАЈНИЦА
 - БИЦИКЛИСТИЧКА СТАЗА
 - ПЛОВНИ БЕГЕЈ - КАНАЛИСАНИ ВОДОТОК

- НИВЕЛАЦИЈА**
- НОТА ПРЕЛОМА НИВЕЛЕТЕ ОСОВИНЕ САОБРАЋАЈНИЦЕ
 - НАГИБ НИВЕЛЕТЕ
 - РЕГУЛАЦИОНА ЛИНИЈА

- ГРАНИЦА ОБУХВАТА ПЛАНА
- ПЛАНИРАНА ГРАНИЦА ГРАЂЕВИНСКОГ ПОДРУЧЈА НАСЕЉА ЖИТИШТЕ

НОСИЛАЦ ИЗРАДЕ ПЛАНА	ОПШТИНА ЖИТИШТЕ ОВЛАШЋЕНО ЛИЦЕ:	Печат и потпис:
ОБРАЗИВАЧ	ЈП ЗАВОД ЗА УРБАНИЗАМ ВОЈВОДИНЕ ДИРЕКТОР: ПРЕДРАГ КНЕЖЕВИЋ, дипл.правник ПОМОЋНИК ДИРЕКТОРА: мр ВЛАДИМИР ПИХЛЕР, дипл.инж.арх.	Печат и потпис:
НАЗИВ ПЛАНА	ПЛАН ГЕНЕРАЛНЕ РЕГУЛАЦИЈЕ НАСЕЉА ЖИТИШТЕ	
НАЗИВ КАРТЕ	САОБРАЋАЈНА ИНФРАСТРУКТУРА И ПЛАН НИВЕЛАЦИЈЕ	
ОДГОВОРНИ УРБАНИСТА	Бранислава Топрек, дипл.инж.арх.	Печат и потпис:
САРАДНИЦИ	Зоран Кордић, дипл.инж.саоб. Бане Свићлица, дипл.инж.геодез. Драган Морача, грађ.тех.	
E-2894	Размера: 1:5000	Датум: Децембар 2024.
		Број листа: 2/4