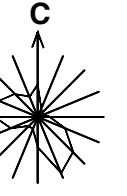
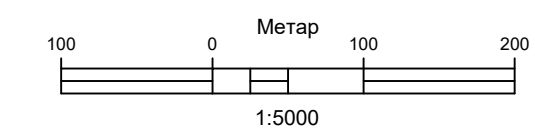


ПЛАН ГЕНЕРАЛНЕ РЕГУЛАЦИЈЕ НАСЕЉА ЖИТИШТЕ



ПОВРШИНЕ ЈАВНЕ НАМЕНЕ И ПЛАН РЕГУЛАЦИЈЕ

ПОВРШИНЕ ЈАВНЕ НАМЕНЕ

- ПОВРШИНЕ ЈАВНЕ НАМЕНЕ
- ПЛАНИРАНЕ ПОВРШИНЕ ЈАВНЕ НАМЕНЕ

САДРЖАЈИ ЈАВНЕ НАМЕНЕ

ЦЕНТРАЛНИ САДРЖАЈИ ЈАВНЕ НАМЕНЕ

- 1 ОПШТИНА
- 2 МЕСНА ЗАЈЕДНИЦА
- 3 МУП - полицијска станица
- 4 МУП - ватрогасна станица
- 5 ОСНОВНА ШКОЛА
- 6 ПРЕДШКОЛСКА УСТАНОВА
- 7 ДОМ ЗДРАВЉА
- 8 ЦЕНТАР ЗА СОЦИЈАЛНИ РАД
- 9 ЦРВЕНИ КРСТ
- 10 ДОМ КУЛТУРЕ

СПОРТСКО-РЕКРЕАТИВНИ САДРЖАЈИ ЈАВНЕ НАМЕНЕ

- 11 ФУДБАЛСКО ИГРАЛИШТЕ
- 12 ТЕРЕНИ ЗА МАЛЕ СПОРТОВЕ
- 13 ЈЕЗЕРА ЗА СПОРТСКИ РИБОЛОВ
- 14 КУПАЛИШТЕ

ЈАВНЕ ЗЕЛЕНЕ ПОВРШИНЕ И ЗАШТИТНО ЗЕЛЕНИЛО

- 15 ПАРК
- 16 СКВЕР
- 17 ЗАШТИТНО ЗЕЛЕНИЛО

КОМУНАЛНИ И ИНФРАСТРУКТУРНИ САДРЖАЈИ ЈАВНЕ НАМЕНЕ

- 18 ГРОБЉЕ
- 19 ВОДОЗАХВАТ
- 20 ПОСТРОЈЕЊЕ ЗА ПРЕЧИШЉАВАЊЕ ОТПАДНИХ ВОДА
- 21 ЦРПНА СТАНИЦА АТМОСФЕРСКИХ ВОДА
- 22 КАНАЛ ЗА ПРИЈЕМ АТМОСФЕРСКИХ ВОДА
- 23 РЕТЕНЗИЈА
- 24 ГЛАВНА МЕРНО РЕГУЛАЦИОНА СТАНИЦА ЗА ГАС
- 25 КОТЛАРНИЦА ДАЉИНСКОГ ГРЕЈАЊА

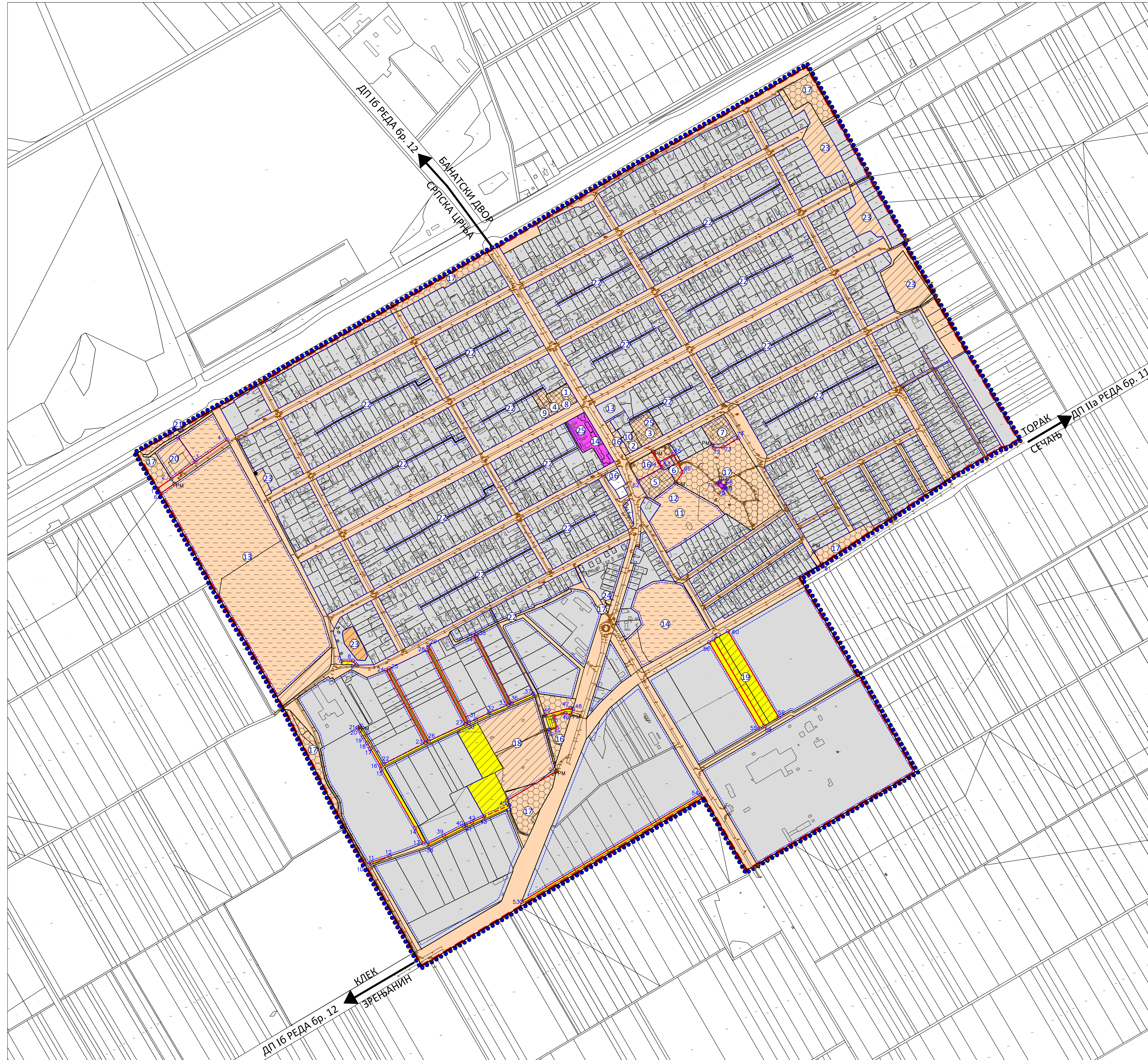
УЛИЧНИ КОРИДОРИ

ПОВРШИНЕ ОСТАЛЕ НАМЕНЕ

- ПОВРШИНЕ ОСТАЛЕ НАМЕНЕ
- ПЛАНИРАНЕ ПОВРШИНЕ ОСТАЛЕ НАМЕНЕ

ПЛАН РЕГУЛАЦИЈЕ

- РЕГУЛАЦИОНА ЛИНИЈА ПО ПОСТОЈЕЉОЈ ГРАНИЦИ ПАРЦЕЛЕ
- ПЛАНИРАНА РЕГУЛАЦИОНА ЛИНИЈА
- ПОСТОЈЕЋА МЕЃНА ТАЧКА
- ПЛАНИРАНА МЕЃНА ТАЧКА
- ГРЂЕВИНСКА ЛИНИЈА
- ПЛАНИРАНА ГРАНИЦА ГРАЂЕВИНСКОГ ПОДРУЧЈА НАСЕЉА ЖИТИШТЕ
- ГРАНИЦА ОБУХВАТА ПЛАНА



НОСИЛАЦ ИЗРАДЕ ПЛАНА	 ОПШТИНА ЖИТИШТЕ ОВЛАШЋЕНО ЛИЦЕ:	Печат и потпис:
ОБРАЗИВАЧ	 ИП ЗАВОД ЗА УРБАНИЗАМ ВОЈВОДИНЕ ДИРЕКТОР: ПРЕДРАГ КНЕЖЕВИЋ, дипл. правник ПОМОЋНИК ДИРЕКТОРА: мр ВЛАДИМИР ПИХЛЕР, дипл. инж. арх.	Печат и потпис:
НАЗИВ ПЛАНА	ПЛАН ГЕНЕРАЛНЕ РЕГУЛАЦИЈЕ НАСЕЉА ЖИТИШТЕ	
НАЗИВ КАРТЕ	ПОВРШИНЕ ЈАВНЕ НАМЕНЕ И ПЛАН РЕГУЛАЦИЈЕ	
ОДГОВОРНИ УРБАНИСТА	Бранислава Топрек, дипл. инж. арх.	Печат и потпис:
САРАДНИЦИ	Мило Бошњачић, маг. инж. геодез. Бане Свилница, дипл. инж. геодез. Драган Морача, грађ. тех.	
E-2894	Размера: 1:5000	Датум: Децембар 2024
		Број листа: 2/3