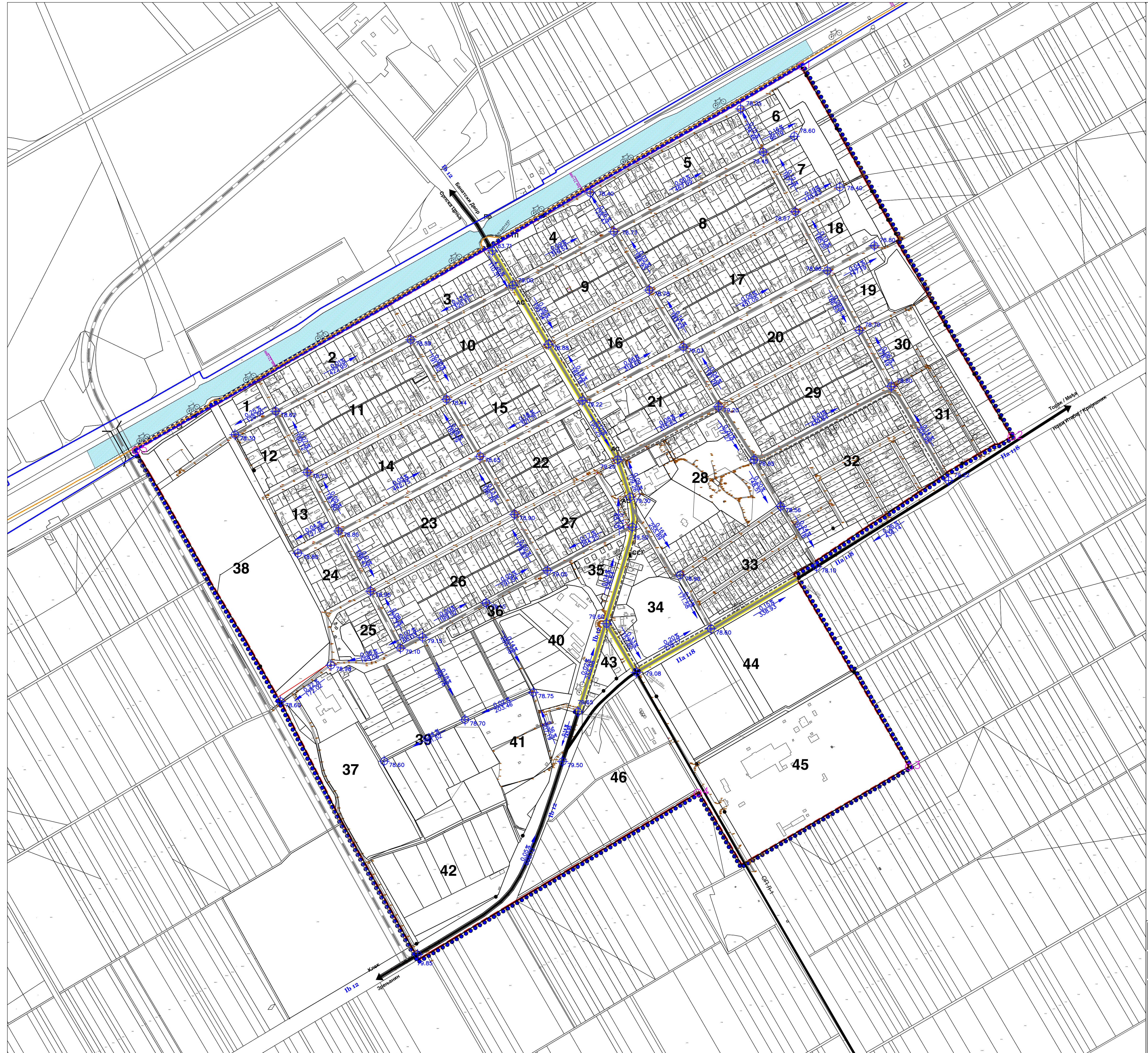
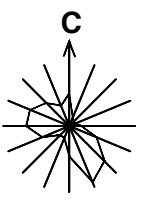
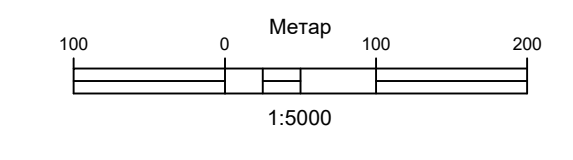


ПЛАН ГЕНЕРАЛНЕ РЕГУЛАЦИЈЕ НАСЕЉА ЖИТИШТЕ  
- НАЦРТ -



САОБРАЋАЈНА ИНФРАСТРУКТУРА И ПЛАН НИВЕЛАЦИЈЕ

- САОБРАЋАЈ**
- ОБИЛАЗНИЦА ДП I РЕДА
  - ОБИЛАЗНИЦА ДП II РЕДА
  - ДП I РЕДА
  - ДП II РЕДА
  - ТРАСА ДП КРОЗ НАСЕЉЕ - ГЛАВНА НАСЕЉСКА САОБРАЋАЈНИЦА
  - АС** АУТОБУСКО СТАЈАЛИШТЕ
  - ССГ** СТАНИЦА ЗА СНАБДЕВАЊЕ ГОРИВИМА
  - ТТ** ТЕРЕТНИ ТЕРМИНАЛ (ПЛАНИРАН)
  - ТП** ТЕРЕТНО ПРИСТАНИШТЕ - ТОВАРИШТЕ (ПЛАНИРАНО)
  - Пр** ПРИВЕЗ ЗА ЧАМЦЕ (ПРИХВАТНИ ОБЈЕКТ НАУТИЧКОГ ТУРИЗМА)
  - ГЛАВНА НАСЕЉСКА САОБРАЋАЈНИЦА
  - САБИРНА НАСЕЉСКА САОБРАЋАЈНИЦА
  - ПРИСТУПНА НАСЕЉСКА САОБРАЋАЈНИЦА
  - БИЦИКЛИСТИЧКА СТАЗА
  - БЕГЕЈ - КАНАЛИСАНИ ВОДОТОК
- НИВЕЛАЦИЈА**
- НОТА ПРЕЛОМА НИВЕЛЕТЕ ОСОВИНЕ САОБРАЋАЈНИЦЕ
  - НАГИБ НИВЕЛЕТЕ
  - РЕГУЛАЦИОНА ЛИНИЈА
- ГРАНИЦА ОБУХВАТА ПЛАНА СА ТАЧКАМА ОПИСА
- ПЛАНИРАНА ГРАНИЦА ГРАЂЕВИНСКОГ ПОДРУЧЈА НАСЕЉА ЖИТИШТЕ

НОСИЛАЦ ИЗРАДЕ ПЛАНА	ОПШТИНА ЖИТИШТЕ ОВЛАШЋЕНО ЛИЦЕ:	Печат и потпис:
ОБРАЗИВАЧ	ЈП ЗАВОД ЗА УРБАНИЗАМ ВОЈВОДИНЕ ВД ДИРЕКТОРА: ПРЕДРАГ КНЕЖЕВИЋ, дипл.правник ПОМОЋНИК ДИРЕКТОРА: мр ВЛАДИМИР ПИХЛЕР, дипл.инж.арх.	Печат и потпис:
НАЗИВ ПЛАНА	ПЛАН ГЕНЕРАЛНЕ РЕГУЛАЦИЈЕ НАСЕЉА ЖИТИШТЕ	
НАЗИВ КАРТЕ	САОБРАЋАЈНА ИНФРАСТРУКТУРА И ПЛАН НИВЕЛАЦИЈЕ	
ОДГОВОРНИ УРБАНИСТА	Бранислава Топрек, дипл.инж.арх.	Печат и потпис:
САРАДНИЦИ	Зоран Кордић, дипл.инж.саоб. Бане Свилгица, дипл.инж.геодез. Драган Морача, грађ.тех.	
E-2894	Размера: 1:5000	Датум: ОКТОБАР 2024.
		Број листа: 2/4