

САПУТНИК М доо Сомбор  
Меридијанпројект геодезија и пројектовање  
Огранак Сомбор Батинска 1/16  
Телефон : 025 415-800  
Е-маил : office@meridijanprojekt.com  
Матични број : 08270643, ПИБ : 100122968  
Жиро рачун : UNICREDIT BANKA 170-0030003028000-11  
EFG EUROBANK 250-2120000385770-70



**MERIDIJANPROJEKT**


## ИЗВОД

листа непокретности број: 977  
парцеле број 1205/1  
К.О. БАНАТСКИ ДВОР

НАПОМЕНА : Подаци су набављени из службене евиденције Републичког геодетског завода путем сервисне магистрале органа у складу са чланом 3 . и 4. Уредбе о условима издавања извода из листа непокретности и листа водова из Геодетског катастарског информационог система, од стране јавних бележника и геодетских организација ( "Службени гласник Р.С. ", број 91/2020) и има исту важност као да га је издао Републички геодетски завод .

Издато : 30.05.2024.

Овлашћено лице :



*M. Matijević*

Милица Матијевић мастер инж. геодезије



## eКатастар непокретности

[Претраживање](#)
[Промена лозинке](#)
[Одјава](#)

Насловна страна / Парцеле

## Парцеле

Претраживање парцела, преглед података објеката и посебних делова.

## Помоћ

Општина и КО*:	Број парцеле*:
ЖИТИШТЕ	1205/1
БАНАТСКИ ДВОР	
<input type="button" value="Прикажи"/>	

Евиденција:  Катастар непокретности  Катастар земљишта

## Подаци о земљишту (парцела и делови парцела)

Број парцеле	Број дела парцеле	Површина (m <sup>2</sup> )	Улица/Потес	Врста земљишта	Начин коришћења земљишта	
▶ <input checked="" type="checkbox"/> 1205/1	1	104	ВЕЛИКИ АТАР	ПОЉОПРИВРЕДНО ЗЕМЉИШТЕ	ЗЕМЉИШТЕ ПОД ЗГРАДОМ И ДРУГИМ ОБЈЕКТОМ	
▶ <input checked="" type="checkbox"/> 1205/1	2	242	ВЕЛИКИ АТАР	ПОЉОПРИВРЕДНО ЗЕМЉИШТЕ	ЗЕМЉИШТЕ ПОД ЗГРАДОМ И ДРУГИМ ОБЈЕКТОМ	
▶ <input checked="" type="checkbox"/> 1205/1	3	496	ВЕЛИКИ АТАР	ПОЉОПРИВРЕДНО ЗЕМЉИШТЕ	ЗЕМЉИШТЕ ПОД ЗГРАДОМ И ДРУГИМ ОБЈЕКТОМ	
▶ <input checked="" type="checkbox"/> 1205/1	5	399	ВЕЛИКИ АТАР	ПОЉОПРИВРЕДНО ЗЕМЉИШТЕ	ЗЕМЉИШТЕ ПОД ЗГРАДОМ И ДРУГИМ ОБЈЕКТОМ	
▶ <input checked="" type="checkbox"/> 1205/1	6	269	ВЕЛИКИ АТАР	ПОЉОПРИВРЕДНО ЗЕМЉИШТЕ	ЗЕМЉИШТЕ ПОД ЗГРАДОМ И ДРУГИМ ОБЈЕКТОМ	
		Σ: 1.510				

1 2 3

## Подаци о зградама и другим грађевинским објектима (објекти на изабраном делу парцеле)

Улица	Кућни број	Кућни подброј	Површина (m <sup>2</sup> )	Начин коришћења објекта	Статус објекта	
▶ ВЕЛИКИ АТАР			104	ОСТАЛЕ ЗГРАДЕ	ОБЈЕКАТ ИМА ОДОБРЕЊЕ ЗА УПОТРЕБУ	

Нема података о посебним деловима изабраног објекта!



## Парцеле

Претраживање парцела, преглед података објеката и посебних делова.

### Помоћ

Општина и КО*:	Број парцеле*:
ЖИТИШТЕ	1205/1
БАНАТСКИ ДВОР	
<input type="button" value="Прикажи"/>	

Евиденција:  Катастар непокретности  Катастар земљишта

### Подаци о земљишту (парцела и делови парцела)

Број парцеле	Број дела парцеле	Површина (m <sup>2</sup> )	Улица/Потес	Врста земљишта	Начин коришћења земљишта
▶ ■ 1205/1	7	10	ВЕЛИКИ АТАР	ПОЉОПРИВРЕДНО ЗЕМЉИШТЕ	ЗЕМЉИШТЕ ПОД ЗГРАДОМ И ДРУГИМ ОБЈЕКТОМ
▶ ■ 1205/1	8	38	ВЕЛИКИ АТАР	ПОЉОПРИВРЕДНО ЗЕМЉИШТЕ	ЗЕМЉИШТЕ ПОД ЗГРАДОМ И ДРУГИМ ОБЈЕКТОМ
▶ ■ 1205/1	9	57	ВЕЛИКИ АТАР	ПОЉОПРИВРЕДНО ЗЕМЉИШТЕ	ЗЕМЉИШТЕ ПОД ЗГРАДОМ И ДРУГИМ ОБЈЕКТОМ
▶ ■ 1205/1	10	18	ВЕЛИКИ АТАР	ПОЉОПРИВРЕДНО ЗЕМЉИШТЕ	ЗЕМЉИШТЕ ПОД ЗГРАДОМ И ДРУГИМ ОБЈЕКТОМ
▶ ■ 1205/1	11	18	ВЕЛИКИ АТАР	ПОЉОПРИВРЕДНО ЗЕМЉИШТЕ	ЗЕМЉИШТЕ ПОД ЗГРАДОМ И ДРУГИМ ОБЈЕКТОМ
		Σ: 141			

1 2 3

### Подаци о зградама и другим грађевинским објектима (објекти на изабраном делу парцеле)

Улица	Кућни број	Кућни подброј	Површина (m <sup>2</sup> )	Начин коришћења објекта	Статус објекта
▶ ВЕЛИКИ АТАР			10	ПОМОЋНА ЗГРАДА	ОБЈЕКАТ ИМА ОДОБРЕЊЕ ЗА УПОТРЕБУ

Нема података о посебним деловима изабраног објекта!

## eКатастар непокретности


[Претраживање](#)
[Промена лозинке](#)
[Одјава](#)

Насловна страна / Парцеле

## Парцеле






Претраживање парцела, преглед података објеката и посебних делова.

### Помоћ

Општина и КО*:	Број парцеле*:
ЖИТИШТЕ	1205/1
БАНАТСКИ ДВОР	
<input type="button" value="Прикажи"/>	


Евиденција:  Катастар непокретности  Катастар земљишта

### Подаци о земљишту (парцела и делови парцела)

Број парцеле	Број дела парцеле	Површина (m <sup>2</sup> )	Улица/Потес	Врста земљишта	Начин коришћења земљишта	
▶ ■ 1205/1	14	93	ВЕЛИКИ АТАР	ПОЉОПРИВРЕДНО ЗЕМЉИШТЕ	ЗЕМЉИШТЕ ПОД ЗГРАДОМ И ДРУГИМ ОБЈЕКТОМ	
▶ ■ 1205/1	15	253	ВЕЛИКИ АТАР	ПОЉОПРИВРЕДНО ЗЕМЉИШТЕ	ЗЕМЉИШТЕ ПОД ЗГРАДОМ И ДРУГИМ ОБЈЕКТОМ	
▶ ■ 1205/1	16	256	ВЕЛИКИ АТАР	ПОЉОПРИВРЕДНО ЗЕМЉИШТЕ	ЗЕМЉИШТЕ ПОД ЗГРАДОМ И ДРУГИМ ОБЈЕКТОМ	
▶ ■ 1205/1	17	582	ВЕЛИКИ АТАР	ПОЉОПРИВРЕДНО ЗЕМЉИШТЕ	ЗЕМЉИШТЕ ПОД ЗГРАДОМ И ДРУГИМ ОБЈЕКТОМ	
▶ ■ 1205/1	18	60.462	ВЕЛИКИ АТАР	ПОЉОПРИВРЕДНО ЗЕМЉИШТЕ	ЊИВА 1. КЛАСЕ	
		Σ: 61.646				

1 2 3

### Подаци о зградама и другим грађевинским објектима (објекти на изабраном делу парцеле)

Улица	Кућни број	Кућни подброј	Површина (m <sup>2</sup> )	Начин коришћења објекта	Статус објекта	
▶ ВЕЛИКИ АТАР			93	ПОМОЋНА ЗГРАДА	ОБЈЕКАТ УПИСАН ПО ЗАКОНУ О ОЗАКОЊЕЊУ ОБЈЕКАТА	

Нема података о посебним деловима изабраног објекта!



Република Србија  
Републички геодетски завод  
Геодетско-катастарски информациони систем

\* Број листа непокретности: 977

katastar.rgz.gov.rs/eKatastar | 30.05.2024. 09:55:30

## Подаци катастра непокретности

Подаци о непокретности	94bc08a1-5076-4737-818a-c843f7e58b16
Матични број општине:	80144
Општина:	ЖИТИШТЕ
Матични број катастарске општине:	805513
Катастарска општина:	БАНАТСКИ ДВОР
Датум ажурности:	29.05.2024. 13:43
Служба:	ЖИТИШТЕ
Извор податка:	ЖИТИШТЕ, ЈЕ

### 1. Подаци о парцели - А лист

Потес / Улица:	ВЕЛИКИ АТАР
Број парцеле:	1205/1
Површина m <sup>2</sup> :	63297
Број листа непокретности:	977

### Подаци о делу парцеле

Број дела:	14
Врста земљишта:	ПОЉОПРИВРЕДНО ЗЕМЉИШТЕ
Култура:	ЗЕМЉИШТЕ ПОД ЗГРАДОМ И ДРУГИМ ОБЈЕКТОМ
Површина m <sup>2</sup> :	93

### Имаоци права на парцели - Б лист

Назив:	Д.О.О "ПОДЗЕМНО СКЛАДИШТЕ ГАСА БАНАТСКИДВОР"
Адреса:	НОВИ САД, НАРОДНОГ ФРОНТА 12
Матични број лица:	0000020609052
Врста права:	СВОЈИНА
Облик својине:	ПРИВАТНА
Удео:	1/1

### Терети на парцели - Г лист

\*\*\* Нема терета \*\*\*

### Напомена (терет парцела)

\*\*\* Нема напомене \*\*\*

### 2. Подаци о зградама и другим грађевинским објектима - В1 лист

Број објекта:	14
Назив улице:	ВЕЛИКИ АТАР
Кућни број:	
Кућни подброј:	
Површина m <sup>2</sup> :	93
Корисна површина m <sup>2</sup> :	ПОВРШИНА НИЈЕ ЕВИДЕНТИРАНА
Грађевинска површина m <sup>2</sup> :	ПОВРШИНА НИЈЕ ЕВИДЕНТИРАНА
Начин коришћења и назив објекта:	ПОМОЋНА ЗГРАДА-НАСТРЕШНИЦА
Правни статус објекта:	ОБЈЕКАТ УПИСАН ПО ЗАКОНУ О ОЗАКОЊЕЊУ ОБЈЕКАТА
Број етажа под земљом:	
Број етажа у приземљу:	1



**Број етажа над земљом:****Број етажа у поткровљу:****Имаоци права на објекту**

<b>Назив:</b>	Д.О.О "ПОДЗЕМНО СКЛАДИШТЕ ГАСА БАНАТСКИДВОР"
<b>Адреса:</b>	НОВИ САД, НАРОДНОГ ФРОНТА 12
<b>Матични број лица:</b>	0000020609052
<b>Врста права:</b>	СВОЈИНА
<b>Облик својине:</b>	ПРИВАТНА
<b>Удео:</b>	1/1

**Терети на објекту - Г лист**

\*\*\* Нема терета \*\*\*

**Напомена (терет објекта)**

\*\*\* Нема напомене \*\*\*

\* Извод из базе података катастра непокретности.

**НАПОМЕНА:** Сходно члану 18. Закона о републичким административним таксама и члану 6. Уредбе о условима издавања извода из листа непокретности и листа вода из ГКИС-а, без накнаде се издаје извод из листа непокретности: органима, организацијама и институцијама Републике Србије, аутономних покрајина, односно јединица локалне самоуправе, организацијама обавезног социјалног осигурања, установама основаних од стране Републике Србије, аутономних покрајина, односно јединица локалне самоуправе, Црквама и верским заједницама, Црвеном крсту Србије, дипломатско-конзуларним представништвима страних држава, под условом узајамности, јавним бележницима, геодетским организацијама и привредним друштвима и предузетницима уписаним у Регистар посредника у промету и закупу непокретности, и исти се дигитално преузимају преко сервисне магистрале државних органа и електронских сервиса РГЗ-а.

SAPUTNIK-M DOO SOMBOR  
MERIDIJAN PROJEKT  
GEODEZIJA I PROJEKTOVANJE  
OGRANAK SOMBOR





Република Србија  
Републички геодетски завод  
Геодетско-катастарски информациони систем

\* Број листа непокретности: 977

katastar.rgz.gov.rs/eKatastar | 30.05.2024. 09:58:00

## Подаци катастра непокретности

Подаци о непокретности	a1363dd2-33cf-4614-b82a-b1285808af19
Матични број општине:	80144
Општина:	ЖИТИШТЕ
Матични број катастарске општине:	805513
Катастарска општина:	БАНАТСКИ ДВОР
Датум ажурности:	29.05.2024. 13:43
Служба:	ЖИТИШТЕ
Извор податка:	ЖИТИШТЕ, ЈЕ

### 1. Подаци о парцели - А лист

Потес / Улица:	ВЕЛИКИ АТАР
Број парцеле:	1205/1
Површина m <sup>2</sup> :	63297
Број листа непокретности:	977

### Подаци о делу парцеле

Број дела:	15
Врста земљишта:	ПОЉОПРИВРЕДНО ЗЕМЉИШТЕ
Култура:	ЗЕМЉИШТЕ ПОД ЗГРАДОМ И ДРУГИМ ОБЈЕКТОМ
Површина m <sup>2</sup> :	253

### Имаоци права на парцели - Б лист

Назив:	Д.О.О "ПОДЗЕМНО СКЛАДИШТЕ ГАСА БАНАТСКИДВОР"
Адреса:	НОВИ САД, НАРОДНОГ ФРОНТА 12
Матични број лица:	0000020609052
Врста права:	СВОЈИНА
Облик својине:	ПРИВАТНА
Удео:	1/1

### Терети на парцели - Г лист

\*\*\* Нема терета \*\*\*

### Напомена (терет парцела)

\*\*\* Нема напомене \*\*\*

### 2. Подаци о зградама и другим грађевинским објектима - В1 лист

Број објекта:	15
Назив улице:	ВЕЛИКИ АТАР
Кућни број:	
Кућни подброј:	
Површина m <sup>2</sup> :	253
Корисна површина m <sup>2</sup> :	ПОВРШИНА НИЈЕ ЕВИДЕНТИРАНА
Грађевинска површина m <sup>2</sup> :	ПОВРШИНА НИЈЕ ЕВИДЕНТИРАНА
Начин коришћења и назив објекта:	ОСТАЛЕ ЗГРАДЕ-МАГАЦИН ЗА СКЛА.ЦЕВНОГ МАТЕР. И ВОЗИЛА
Правни статус објекта:	ОБЈЕКАТ ИМА ОДОБРЕЊЕ ЗА УПОТРЕБУ
Број етажа под земљом:	
Број етажа у приземљу:	1



Број етажа над земљом:

Број етажа у поткровљу:

Имаоци права на објекту

Назив:	Д.О.О "ПОДЗЕМНО СКЛАДИШТЕ ГАСА БАНАТСКИДВОР"
Адреса:	НОВИ САД, НАРОДНОГ ФРОНТА 12
Матични број лица:	0000020609052
Врста права:	СВОЈИНА
Облик својине:	ПРИВАТНА
Удео:	1/1

Терети на објекту - Г лист

\*\*\* Нема терета \*\*\*

Напомена (терет објекта)

\*\*\* Нема напомене \*\*\*

\* Извод из базе података катастра непокретности.

**НАПОМЕНА:** Сходно члану 18. Закона о републичким административним таксама и члану 6. Уредбе о условима издавања извода из листа непокретности и листа вода из ГКИС-а, без накнаде се издаје извод из листа непокретности: органима, организацијама и институцијама Републике Србије, аутономних покрајина, односно јединица локалне самоуправе, организацијама обавезног социјалног осигурања, установама основаних од стране Републике Србије, аутономних покрајина, односно јединица локалне самоуправе, Црквама и верским заједницама, Црвеном крсту Србије, дипломатско-конзуларним представништвима страних држава, под условом узајамности, јавним бележницима, геодетским организацијама и привредним друштвима и предузетницима уписаним у Регистар посредника у промету и закупу непокретности, и исти се дигитално преузимају преко сервисне магистрале државних органа и електронских сервиса РГЗ-а.

SAPUTNIK-M DOO SOMBOR  
MERIDIJAN PROJEKT  
GEODEZIJA I PROJEKTOVANJE  
GRANAK SOMBOR



Република Србија  
Републички геодетски завод  
Геодетско-катастарски информациони систем

\* Број листа непокретности: 977

katastar.rgz.gov.rs/eKatastar | 30.05.2024. 09:58:33

## Подаци катастра непокретности

Подаци о непокретности	a39d7ce8-ad64-4274-928f-d6f07a52a970
Матични број општине:	80144
Општина:	ЖИТИШТЕ
Матични број катастарске општине:	805513
Катастарска општина:	БАНАТСКИ ДВОР
Датум ажурности:	29.05.2024. 13:43
Служба:	ЖИТИШТЕ
Извор податка:	ЖИТИШТЕ, ЈЕ

### 1. Подаци о парцели - А лист

Потес / Улица:	ВЕЛИКИ АТАР
Број парцеле:	1205/1
Површина m <sup>2</sup> :	63297
Број листа непокретности:	977

### Подаци о делу парцеле

Број дела:	16
Врста земљишта:	ПОЉОПРИВРЕДНО ЗЕМЉИШТЕ
Култура:	ЗЕМЉИШТЕ ПОД ЗГРАДОМ И ДРУГИМ ОБЈЕКТОМ
Површина m <sup>2</sup> :	256

### Имаоци права на парцели - Б лист

Назив:	Д.О.О "ПОДЗЕМНО СКЛАДИШТЕ ГАСА БАНАТСКИДВОР"
Адреса:	НОВИ САД, НАРОДНОГ ФРОНТА 12
Матични број лица:	0000020609052
Врста права:	СВОЈИНА
Облик својине:	ПРИВАТНА
Удео:	1/1

### Терети на парцели - Г лист

\*\*\* Нема терета \*\*\*

### Напомена (терет парцела)

\*\*\* Нема напомене \*\*\*

### 2. Подаци о зградама и другим грађевинским објектима - В1 лист

Број објекта:	16
Назив улице:	ВЕЛИКИ АТАР
Кућни број:	
Кућни подброј:	
Површина m <sup>2</sup> :	256
Корисна површина m <sup>2</sup> :	ПОВРШИНА НИЈЕ ЕВИДЕНТИРАНА
Грађевинска површина m <sup>2</sup> :	ПОВРШИНА НИЈЕ ЕВИДЕНТИРАНА
Начин коришћења и назив објекта:	ОСТАЛЕ ЗГРАДЕ-МАГАЦИН СОЛИ И РЕЗЕРВНИХ ДЕЛОВА
Правни статус објекта:	ОБЈЕКАТ ИМА ОДОБРЕЊЕ ЗА УПОТРЕБУ
Број етажа под земљом:	
Број етажа у приземљу:	1



Број етажа над земљом:

Број етажа у поткровљу:

Имаоци права на објекту

Назив:	Д.О.О "ПОДЗЕМНО СКЛАДИШТЕ ГАСА БАНАТСКИДВОР"
Адреса:	НОВИ САД, НАРОДНОГ ФРОНТА 12
Матични број лица:	0000020609052
Врста права:	СВОЈИНА
Облик својине:	ПРИВАТНА
Удео:	1/1

Терети на објекту - Г лист

\*\*\* Нема терета \*\*\*

Напомена (терет објекта)

\*\*\* Нема напомене \*\*\*

\* Извод из базе података катастра непокретности.

**НАПОМЕНА:** Сходно члану 18. Закона о републичким административним таксама и члану 6. Уредбе о условима издавања извода из листа непокретности и листа вода из ГКИС-а, без накнаде се издаје извод из листа непокретности: органима, организацијама и институцијама Републике Србије, аутономних покрајина, односно јединица локалне самоуправе, организацијама обавезног социјалног осигурања, установама основаних од стране Републике Србије, аутономних покрајина, односно јединица локалне самоуправе, Црквама и верским заједницама, Црвеном крсту Србије, дипломатско-конзуларним представништвима страних држава, под условом узајамности, јавним бележницима, геодетским организацијама и привредним друштвима и предузетницима уписаним у Регистар посредника у промету и закупу непокретности, и исти се дигитално преузимају преко сервисне магистрале државних органа и електронских сервиса РГЗ-а.

SAPUTNIK-M DOO SOMBOR  
MERIDIJANPROJEKT  
GEODEZIJA I PROJEKTOVANJE  
OGRANAK SOMBOR





Република Србија  
Републички геодетски завод  
Геодетско-катастарски информациони систем

\* Број листа непокретности: 977

katastar.rgz.gov.rs/eKatastar | 30.05.2024. 09:58:44

## Подаци катастра непокретности

Подаци о непокретности	89bfa08d-5eb5-4baa-b7a0-8a8a7673106a
Матични број општине:	80144
Општина:	ЖИТИШТЕ
Матични број катастарске општине:	805513
Катастарска општина:	БАНАТСКИ ДВОР
Датум ажурности:	29.05.2024. 13:43
Служба:	ЖИТИШТЕ
Извор податка:	ЖИТИШТЕ, ЈЕ

### 1. Подаци о парцели - А лист

Потес / Улица:	ВЕЛИКИ АТАР
Број парцеле:	1205/1
Површина m <sup>2</sup> :	63297
Број листа непокретности:	977

### Подаци о делу парцеле

Број дела:	17
Врста земљишта:	ПОЉОПРИВРЕДНО ЗЕМЉИШТЕ
Култура:	ЗЕМЉИШТЕ ПОД ЗГРАДОМ И ДРУГИМ ОБЈЕКТОМ
Површина m <sup>2</sup> :	582

### Имаоци права на парцели - Б лист

Назив:	Д.О.О "ПОДЗЕМНО СКЛАДИШТЕ ГАСА БАНАТСКИДВОР"
Адреса:	НОВИ САД, НАРОДНОГ ФРОНТА 12
Матични број лица:	0000020609052
Врста права:	СВОЈИНА
Облик својине:	ПРИВАТНА
Удео:	1/1

### Терети на парцели - Г лист

\*\*\* Нема терета \*\*\*

### Напомена (терет парцела)

\*\*\* Нема напомене \*\*\*

### 2. Подаци о зградама и другим грађевинским објектима - В1 лист

Број објекта:	17
Назив улице:	ВЕЛИКИ АТАР
Кућни број:	
Кућни подброј:	
Површина m <sup>2</sup> :	582
Корисна површина m <sup>2</sup> :	ПОВРШИНА НИЈЕ ЕВИДЕНТИРАНА
Грађевинска површина m <sup>2</sup> :	ПОВРШИНА НИЈЕ ЕВИДЕНТИРАНА
Начин коришћења и назив објекта:	ОСТАЛЕ ЗГРАДЕ-ОБЈЕКАТ КОМБИНОВАНЕ НАМЕНЕ
Правни статус објекта:	ОБЈЕКАТ ИМА ОДОБРЕЊЕ ЗА УПОТРЕБУ
Број етажа под земљом:	
Број етажа у приземљу:	1



**Број етажа над земљом:****Број етажа у поткровљу:****Имаоци права на објекту**

<b>Назив:</b>	Д.О.О "ПОДЗЕМНО СКЛАДИШТЕ ГАСА БАНАТСКИДВОР"
<b>Адреса:</b>	НОВИ САД, НАРОДНОГ ФРОНТА 12
<b>Матични број лица:</b>	0000020609052
<b>Врста права:</b>	СВОЈИНА
<b>Облик својине:</b>	ПРИВАТНА
<b>Удео:</b>	1/1

**Терети на објекту - Г лист**

\*\*\* Нема терета \*\*\*

**Напомена (терет објекта)**

\*\*\* Нема напомене \*\*\*

\* Извод из базе података катастра непокретности.

**НАПОМЕНА:** Сходно члану 18. Закона о републичким административним таксама и члану 6. Уредбе о условима издавања извода из листа непокретности и листа вода из ГКИС-а, без накнаде се издаје извод из листа непокретности: органима, организацијама и институцијама Републике Србије, аутономних покрајина, односно јединица локалне самоуправе, организацијама обавезног социјалног осигурања, установама основаних од стране Републике Србије, аутономних покрајина, односно јединица локалне самоуправе, Црквама и верским заједницама, Црвеном крсту Србије, дипломатско-конзуларним представништвима страних држава, под условом узајамности, јавним бележницима, геодетским организацијама и привредним друштвима и предузетницима уписаним у Регистар посредника у промету и закупу непокретности, и исти се дигитално преузимају преко сервисне магистрале државних органа и електронских сервиса РГЗ-а.

SAPUTNIK-M DOO SOMBOR  
MERIDIJANPROJEKT  
GEODEZIJA I PROJEKTOVANJE  
OGRANAK SOMBOR



Република Србија  
Републички геодетски завод  
Геодетско-катастарски информациони систем

\* Број листа непокретности: 977

katastar.rgz.gov.rs/eKatastar | 30.05.2024. 09:58:59

## Подаци катастра непокретности

Подаци о непокретности	a175020b-c58d-4e12-81a5-47fb5ad7263f
Матични број општине:	80144
Општина:	ЖИТИШТЕ
Матични број катастарске општине:	805513
Катастарска општина:	БАНАТСКИ ДВОР
Датум ажурности:	29.05.2024. 13:43
Служба:	ЖИТИШТЕ
Извор податка:	ЖИТИШТЕ, ЈЕ

### 1. Подаци о парцели - А лист

Потес / Улица:	ВЕЛИКИ АТАР
Број парцеле:	1205/1
Површина m <sup>2</sup> :	63297
Број листа непокретности:	977

### Подаци о делу парцеле

Број дела:	6
Врста земљишта:	ПОЉОПРИВРЕДНО ЗЕМЉИШТЕ
Култура:	ЗЕМЉИШТЕ ПОД ЗГРАДОМ И ДРУГИМ ОБЈЕКТОМ
Површина m <sup>2</sup> :	269

### Имаоци права на парцели - Б лист

Назив:	Д.О.О "ПОДЗЕМНО СКЛАДИШТЕ ГАСА БАНАТСКИДВОР"
Адреса:	НОВИ САД, НАРОДНОГ ФРОНТА 12
Матични број лица:	0000020609052
Врста права:	СВОЈИНА
Облик својине:	ПРИВАТНА
Удео:	1/1

### Терети на парцели - Г лист

\*\*\* Нема терета \*\*\*

### Напомена (терет парцела)

\*\*\* Нема напомене \*\*\*

### 2. Подаци о зградама и другим грађевинским објектима - В1 лист

Број објекта:	6
Назив улице:	ВЕЛИКИ АТАР
Кућни број:	
Кућни подброј:	
Површина m <sup>2</sup> :	269
Корисна површина m <sup>2</sup> :	ПОВРШИНА НИЈЕ ЕВИДЕНТИРАНА
Грађевинска површина m <sup>2</sup> :	ПОВРШИНА НИЈЕ ЕВИДЕНТИРАНА
Начин коришћења и назив објекта:	ПОМОЋНА ЗГРАДА-ПРОТИВПОЖАРНА СТАНИЦА
Правни статус објекта:	ОБЈЕКАТ ИМА ОДОБРЕЊЕ ЗА УПОТРЕБУ
Број етажа под земљом:	
Број етажа у приземљу:	1



Број етажа над земљом:

Број етажа у поткровљу:

Имаоци права на објекту

Назив:	Д.О.О "ПОДЗЕМНО СКЛАДИШТЕ ГАСА БАНАТСКИДВОР"
Адреса:	НОВИ САД, НАРОДНОГ ФРОНТА 12
Матични број лица:	0000020609052
Врста права:	СВОЈИНА
Облик својине:	ПРИВАТНА
Удео:	1/1

Терети на објекту - Г лист

\*\*\* Нема терета \*\*\*

Напомена (терет објекта)

\*\*\* Нема напомене \*\*\*

\* Извод из базе података катастра непокретности.

**НАПОМЕНА:** Сходно члану 18. Закона о републичким административним таксама и члану 6. Уредбе о условима издавања извода из листа непокретности и листа вода из ГКИС-а, без накнаде се издаје извод из листа непокретности: органима, организацијама и институцијама Републике Србије, аутономних покрајина, односно јединица локалне самоуправе, организацијама обавезног социјалног осигурања, установама основаних од стране Републике Србије, аутономних покрајина, односно јединица локалне самоуправе, Црквама и верским заједницама, Црвеном крсту Србије, дипломатско-конзуларним представништвима страних држава, под условом узајамности, јавним бележницима, геодетским организацијама и привредним друштвима и предузетницима уписаним у Регистар посредника у промету и закупу непокретности, и исти се дигитално преузимају преко сервисне магистрале државних органа и електронских сервиса РГЗ-а.

SAPUTNIK-M DOO SOMBOR  
MERIDIJANPROJEKT  
GEODEZIJA I PROJEKTOVANJE  
OGRANAK SOMBOR





Република Србија  
Републички геодетски завод  
Геодетско-катастарски информациони систем

\* Број листа непокретности: 977

katastar.rgz.gov.rs/eKatastar | 30.05.2024. 09:59:10

## Подаци катастра непокретности

Подаци о непокретности	8407929a-4550-414c-8d9c-13f300b43bd6
Матични број општине:	80144
Општина:	ЖИТИШТЕ
Матични број катастарске општине:	805513
Катастарска општина:	БАНАТСКИ ДВОР
Датум ажурности:	29.05.2024. 13:43
Служба:	ЖИТИШТЕ
Извор податка:	ЖИТИШТЕ, ЈЕ

### 1. Подаци о парцели - А лист

Потес / Улица:	ВЕЛИКИ АТАР
Број парцеле:	1205/1
Површина m <sup>2</sup> :	63297
Број листа непокретности:	977

### Подаци о делу парцеле

Број дела:	7
Врста земљишта:	ПОЉОПРИВРЕДНО ЗЕМЉИШТЕ
Култура:	ЗЕМЉИШТЕ ПОД ЗГРАДОМ И ДРУГИМ ОБЈЕКТОМ
Површина m <sup>2</sup> :	10

### Имаоци права на парцели - Б лист

Назив:	Д.О.О "ПОДЗЕМНО СКЛАДИШТЕ ГАСА БАНАТСКИДВОР"
Адреса:	НОВИ САД, НАРОДНОГ ФРОНТА 12
Матични број лица:	0000020609052
Врста права:	СВОЈИНА
Облик својине:	ПРИВАТНА
Удео:	1/1

### Терети на парцели - Г лист

\*\*\* Нема терета \*\*\*

### Напомена (терет парцела)

\*\*\* Нема напомене \*\*\*

### 2. Подаци о зградама и другим грађевинским објектима - В1 лист

Број објекта:	7
Назив улице:	ВЕЛИКИ АТАР
Кућни број:	
Кућни подброј:	
Површина m <sup>2</sup> :	10
Корисна површина m <sup>2</sup> :	ПОВРШИНА НИЈЕ ЕВИДЕНТИРАНА
Грађевинска површина m <sup>2</sup> :	ПОВРШИНА НИЈЕ ЕВИДЕНТИРАНА
Начин коришћења и назив објекта:	ПОМОЋНА ЗГРАДА-РАЗВОДНИ ОРМАН ЗА КОМПРЕСОРСКУ СТАНИЦУ
Правни статус објекта:	ОБЈЕКАТ ИМА ОДОБРЕЊЕ ЗА УПОТРЕБУ
Број етажа под земљом:	
Број етажа у приземљу:	1



**Број етажа над земљом:****Број етажа у поткровљу:****Имаоци права на објекту**

<b>Назив:</b>	Д.О.О "ПОДЗЕМНО СКЛАДИШТЕ ГАСА БАНАТСКИДВОР"
<b>Адреса:</b>	НОВИ САД, НАРОДНОГ ФРОНТА 12
<b>Матични број лица:</b>	0000020609052
<b>Врста права:</b>	СВОЈИНА
<b>Облик својине:</b>	ПРИВАТНА
<b>Удео:</b>	1/1

**Терети на објекту - Г лист**

\*\*\* Нема терета \*\*\*

**Напомена (терет објекта)**

\*\*\* Нема напомене \*\*\*

\* Извод из базе података катастра непокретности.

**НАПОМЕНА:** Сходно члану 18. Закона о републичким административним таксама и члану 6. Уредбе о условима издавања извода из листа непокретности и листа вода из ГКИС-а, без накнаде се издаје извод из листа непокретности: органима, организацијама и институцијама Републике Србије, аутономних покрајина, односно јединица локалне самоуправе, организацијама обавезног социјалног осигурања, установама основаних од стране Републике Србије, аутономних покрајина, односно јединица локалне самоуправе, Црквама и верским заједницама, Црвеном крсту Србије, дипломатско-конзуларним представништвима страних држава, под условом узајамности, јавним бележницима, геодетским организацијама и привредним друштвима и предузетницима уписаним у Регистар посредника у промету и закупу непокретности, и исти се дигитално преузимају преко сервисне магистрале државних органа и електронских сервиса РГЗ-а.

SAPUTNIK-M DOO SOMBOR  
MERIDIJANPROJEKT  
GEODEZIJA I PROJEKTOVANJE  
OGRANAK SOMBOR



Република Србија  
Републички геодетски завод  
Геодетско-катастарски информациони систем

\* Број листа непокретности: 977

katastar.rgz.gov.rs/eKatastar | 30.05.2024. 09:59:20

## Подаци катастра непокретности

Подаци о непокретности	85c36636-53d7-4a4e-bb78-3eafd682fe72
Матични број општине:	80144
Општина:	ЖИТИШТЕ
Матични број катастарске општине:	805513
Катастарска општина:	БАНАТСКИ ДВОР
Датум ажурности:	29.05.2024. 13:43
Служба:	ЖИТИШТЕ
Извор податка:	ЖИТИШТЕ, ЈЕ

### 1. Подаци о парцели - А лист

Потес / Улица:	ВЕЛИКИ АТАР
Број парцеле:	1205/1
Површина m <sup>2</sup> :	63297
Број листа непокретности:	977

### Подаци о делу парцеле

Број дела:	8
Врста земљишта:	ПОЉОПРИВРЕДНО ЗЕМЉИШТЕ
Култура:	ЗЕМЉИШТЕ ПОД ЗГРАДОМ И ДРУГИМ ОБЈЕКТОМ
Површина m <sup>2</sup> :	38

### Имаоци права на парцели - Б лист

Назив:	Д.О.О "ПОДЗЕМНО СКЛАДИШТЕ ГАСА БАНАТСКИДВОР"
Адреса:	НОВИ САД, НАРОДНОГ ФРОНТА 12
Матични број лица:	0000020609052
Врста права:	СВОЈИНА
Облик својине:	ПРИВАТНА
Удео:	1/1

### Терети на парцели - Г лист

\*\*\* Нема терета \*\*\*

### Напомена (терет парцела)

\*\*\* Нема напомене \*\*\*

### 2. Подаци о зградама и другим грађевинским објектима - В1 лист

Број објекта:	8
Назив улице:	ВЕЛИКИ АТАР
Кућни број:	
Кућни подброј:	
Површина m <sup>2</sup> :	38
Корисна површина m <sup>2</sup> :	ПОВРШИНА НИЈЕ ЕВИДЕНТИРАНА
Грађевинска површина m <sup>2</sup> :	ПОВРШИНА НИЈЕ ЕВИДЕНТИРАНА
Начин коришћења и назив објекта:	ПОМОЋНА ЗГРАДА-СКЛАДИШТЕ УЉА
Правни статус објекта:	ОБЈЕКАТ ИМА ОДОБРЕЊЕ ЗА УПОТРЕБУ
Број етажа под земљом:	
Број етажа у приземљу:	1



**Број етажа над земљом:****Број етажа у поткровљу:****Имаоци права на објекту**

<b>Назив:</b>	Д.О.О "ПОДЗЕМНО СКЛАДИШТЕ ГАСА БАНАТСКИДВОР"
<b>Адреса:</b>	НОВИ САД, НАРОДНОГ ФРОНТА 12
<b>Матични број лица:</b>	0000020609052
<b>Врста права:</b>	СВОЈИНА
<b>Облик својине:</b>	ПРИВАТНА
<b>Удео:</b>	1/1

**Терети на објекту - Г лист**

\*\*\* Нема терета \*\*\*

**Напомена (терет објекта)**

\*\*\* Нема напомене \*\*\*

\* Извод из базе података катастра непокретности.

**НАПОМЕНА:** Сходно члану 18. Закона о републичким административним таксама и члану 6. Уредбе о условима издавања извода из листа непокретности и листа вода из ГКИС-а, без накнаде се издаје извод из листа непокретности: органима, организацијама и институцијама Републике Србије, аутономних покрајина, односно јединица локалне самоуправе, организацијама обавезног социјалног осигурања, установама основаних од стране Републике Србије, аутономних покрајина, односно јединица локалне самоуправе, Црквама и верским заједницама, Црвеном крсту Србије, дипломатско-конзуларним представништвима страних држава, под условом узајамности, јавним бележницима, геодетским организацијама и привредним друштвима и предузетницима уписаним у Регистар посредника у промету и закупу непокретности, и исти се дигитално преузимају преко сервисне магистрале државних органа и електронских сервиса РГЗ-а.

SAPUTNIK-M DOO SOMBOR  
MERIDIJAN PROJEKT  
GEODEZIJ I PROJEKTOVANJE  
CIBRIK SOMBOR





Република Србија  
Републички геодетски завод  
Геодетско-катастарски информациони систем

\* Број листа непокретности: 977

katastar.rgz.gov.rs/eKatastar | 30.05.2024. 09:59:28

## Подаци катастра непокретности

Подаци о непокретности	ff04b3c5-c21c-4cc4-a299-2cf3a9163386
Матични број општине:	80144
Општина:	ЖИТИШТЕ
Матични број катастарске општине:	805513
Катастарска општина:	БАНАТСКИ ДВОР
Датум ажурности:	29.05.2024. 13:43
Служба:	ЖИТИШТЕ
Извор податка:	ЖИТИШТЕ, ЈЕ

### 1. Подаци о парцели - А лист

Потес / Улица:	ВЕЛИКИ АТАР
Број парцеле:	1205/1
Површина m <sup>2</sup> :	63297
Број листа непокретности:	977

### Подаци о делу парцеле

Број дела:	9
Врста земљишта:	ПОЉОПРИВРЕДНО ЗЕМЉИШТЕ
Култура:	ЗЕМЉИШТЕ ПОД ЗГРАДОМ И ДРУГИМ ОБЈЕКТОМ
Површина m <sup>2</sup> :	57

### Имаоци права на парцели - Б лист

Назив:	Д.О.О "ПОДЗЕМНО СКЛАДИШТЕ ГАСА БАНАТСКИДВОР"
Адреса:	НОВИ САД, НАРОДНОГ ФРОНТА 12
Матични број лица:	0000020609052
Врста права:	СВОЈИНА
Облик својине:	ПРИВАТНА
Удео:	1/1

### Терети на парцели - Г лист

\*\*\* Нема терета \*\*\*

### Напомена (терет парцела)

\*\*\* Нема напомене \*\*\*

### 2. Подаци о зградама и другим грађевинским објектима - В1 лист

Број објекта:	9
Назив улице:	ВЕЛИКИ АТАР
Кућни број:	
Кућни подброј:	
Површина m <sup>2</sup> :	57
Корисна површина m <sup>2</sup> :	ПОВРШИНА НИЈЕ ЕВИДЕНТИРАНА
Грађевинска површина m <sup>2</sup> :	ПОВРШИНА НИЈЕ ЕВИДЕНТИРАНА
Начин коришћења и назив објекта:	ПОМОЋНА ЗГРАДА-ПУМПНА СТАНИЦА
Правни статус објекта:	ОБЈЕКАТ ИМА ОДОБРЕЊЕ ЗА УПОТРЕБУ
Број етажа под земљом:	
Број етажа у приземљу:	1



Број етажа над земљом:

Број етажа у поткровљу:

Имаоци права на објекту

Назив:	Д.О.О "ПОДЗЕМНО СКЛАДИШТЕ ГАСА БАНАТСКИДВОР"
Адреса:	НОВИ САД, НАРОДНОГ ФРОНТА 12
Матични број лица:	0000020609052
Врста права:	СВОЈИНА
Облик својине:	ПРИВАТНА
Удео:	1/1

Терети на објекту - Г лист

\*\*\* Нема терета \*\*\*

Напомена (терет објекта)

\*\*\* Нема напомене \*\*\*

\* Извод из базе података катастра непокретности.

**НАПОМЕНА:** Сходно члану 18. Закона о републичким административним таксама и члану 6. Уредбе о условима издавања извода из листа непокретности и листа вода из ГКИС-а, без накнаде се издаје извод из листа непокретности: органима, организацијама и институцијама Републике Србије, аутономних покрајина, односно јединица локалне самоуправе, организацијама обавезног социјалног осигурања, установама основаних од стране Републике Србије, аутономних покрајина, односно јединица локалне самоуправе, Црквама и верским заједницама, Црвеном крсту Србије, дипломатско-конзуларним представништвима страних држава, под условом узајамности, јавним бележницима, геодетским организацијама и привредним друштвима и предузетницима уписаним у Регистар посредника у промету и закупу непокретности, и исти се дигитално преузимају преко сервисне магистрале државних органа и електронских сервиса РГЗ-а.

SAPUTNIK-M DOO SOMBOR  
MERIDIJANPROJEKT  
GEODEZ I PROJEKTOVANJE  
CIPRIJANAK SOMBOR



Република Србија  
Републички геодетски завод  
Геодетско-катастарски информациони систем

\* Број листа непокретности: 977

katastar.rgz.gov.rs/eKatastar | 30.05.2024. 09:59:35

## Подаци катастра непокретности

Подаци о непокретности	304874cc-e9e8-4f5a-a9ee-55ac34d4f1f3
Матични број општине:	80144
Општина:	ЖИТИШТЕ
Матични број катастарске општине:	805513
Катастарска општина:	БАНАТСКИ ДВОР
Датум ажурности:	29.05.2024. 13:43
Служба:	ЖИТИШТЕ
Извор податка:	ЖИТИШТЕ, ЈЕ

### 1. Подаци о парцели - А лист

Потес / Улица:	ВЕЛИКИ АТАР
Број парцеле:	1205/1
Површина m <sup>2</sup> :	63297
Број листа непокретности:	977

### Подаци о делу парцеле

Број дела:	10
Врста земљишта:	ПОЉОПРИВРЕДНО ЗЕМЉИШТЕ
Култура:	ЗЕМЉИШТЕ ПОД ЗГРАДОМ И ДРУГИМ ОБЈЕКТОМ
Површина m <sup>2</sup> :	18

### Имаоци права на парцели - Б лист

Назив:	Д.О.О "ПОДЗЕМНО СКЛАДИШТЕ ГАСА БАНАТСКИДВОР"
Адреса:	НОВИ САД, НАРОДНОГ ФРОНТА 12
Матични број лица:	0000020609052
Врста права:	СВОЈИНА
Облик својине:	ПРИВАТНА
Удео:	1/1

### Терети на парцели - Г лист

\*\*\* Нема терета \*\*\*

### Напомена (терет парцела)

\*\*\* Нема напомене \*\*\*

### 2. Подаци о зградама и другим грађевинским објектима - В1 лист

Број објекта:	10
Назив улице:	ВЕЛИКИ АТАР
Кућни број:	
Кућни подброј:	
Површина m <sup>2</sup> :	18
Корисна површина m <sup>2</sup> :	ПОВРШИНА НИЈЕ ЕВИДЕНТИРАНА
Грађевинска површина m <sup>2</sup> :	ПОВРШИНА НИЈЕ ЕВИДЕНТИРАНА
Начин коришћења и назив објекта:	ПОМОЋНА ЗГРАДА-РЕЕМ
Правни статус објекта:	ОБЈЕКАТ ИМА ОДОБРЕЊЕ ЗА УПОТРЕБУ
Број етажа под земљом:	
Број етажа у приземљу:	1

SAPUTNIK-M DOO SOMBOR  
MERIDIJAN PROJEKT  
GEODEZIJA I PROJEKTOVANJE  
OGRANAK SOMBOR

**Број етажа над земљом:****Број етажа у поткровљу:****Имаоци права на објекту**

<b>Назив:</b>	Д.О.О "ПОДЗЕМНО СКЛАДИШТЕ ГАСА БАНАТСКИДВОР"
<b>Адреса:</b>	НОВИ САД, НАРОДНОГ ФРОНТА 12
<b>Матични број лица:</b>	0000020609052
<b>Врста права:</b>	СВОЈИНА
<b>Облик својине:</b>	ПРИВАТНА
<b>Удео:</b>	1/1

**Терети на објекту - Г лист**

\*\*\* Нема терета \*\*\*

**Напомена (терет објекта)**

\*\*\* Нема напомене \*\*\*

\* Извод из базе података катастра непокретности.

**НАПОМЕНА:** Сходно члану 18. Закона о републичким административним таксама и члану 6. Уредбе о условима издавања извода из листа непокретности и листа вода из ГКИС-а, без накнаде се издаје извод из листа непокретности: органима, организацијама и институцијама Републике Србије, аутономних покрајина, односно јединица локалне самоуправе, организацијама обавезног социјалног осигурања, установама основаних од стране Републике Србије, аутономних покрајина, односно јединица локалне самоуправе, Црквама и верским заједницама, Црвеном крсту Србије, дипломатско-конзуларним представништвима страних држава, под условом узајамности, јавним бележницима, геодетским организацијама и привредним друштвима и предузетницима уписаним у Регистар посредника у промету и закупу непокретности, и исти се дигитално преузимају преко сервисне магистрале државних органа и електронских сервиса РГЗ-а.

SAPUTNIK-M DOO SOMBOR  
MERIDIJANPROJEKT  
GEODEZIJA I PROJEKTOVANJE  
OGRAK SOMBOR





Република Србија  
Републички геодетски завод  
Геодетско-катастарски информациони систем

\* Број листа непокретности: 977

katastar.rgz.gov.rs/eKatastar | 30.05.2024. 09:59:44

## Подаци катастра непокретности

Подаци о непокретности	2a3c2d96-aab2-4b20-8f5b-2f70b2e98d4c
Матични број општине:	80144
Општина:	ЖИТИШТЕ
Матични број катастарске општине:	805513
Катастарска општина:	БАНАТСКИ ДВОР
Датум ажурности:	29.05.2024. 13:43
Служба:	ЖИТИШТЕ
Извор податка:	ЖИТИШТЕ, ЈЕ

### 1. Подаци о парцели - А лист

Потес / Улица:	ВЕЛИКИ АТАР
Број парцеле:	1205/1
Површина m <sup>2</sup> :	63297
Број листа непокретности:	977

Подаци о делу парцеле	
Број дела:	11
Врста земљишта:	ПОЉОПРИВРЕДНО ЗЕМЉИШТЕ
Култура:	ЗЕМЉИШТЕ ПОД ЗГРАДОМ И ДРУГИМ ОБЈЕКТОМ
Површина m <sup>2</sup> :	18

### Имаоци права на парцели - Б лист

Назив:	Д.О.О "ПОДЗЕМНО СКЛАДИШТЕ ГАСА БАНАТСКИДВОР"
Адреса:	НОВИ САД, НАРОДНОГ ФРОНТА 12
Матични број лица:	0000020609052
Врста права:	СВОЈИНА
Облик својине:	ПРИВАТНА
Удео:	1/1

### Терети на парцели - Г лист

\*\*\* Нема терета \*\*\*

### Напомена (терет парцела)

\*\*\* Нема напомене \*\*\*

### 2. Подаци о зградама и другим грађевинским објектима - В1 лист

Број објекта:	11
Назив улице:	ВЕЛИКИ АТАР
Кућни број:	
Кућни подброј:	
Површина m <sup>2</sup> :	18
Корисна површина m <sup>2</sup> :	ПОВРШИНА НИЈЕ ЕВИДЕНТИРАНА
Грађевинска површина m <sup>2</sup> :	ПОВРШИНА НИЈЕ ЕВИДЕНТИРАНА
Начин коришћења и назив објекта:	ПОМОЋНА ЗГРАДА-RODH
Правни статус објекта:	ОБЈЕКАТ ИМА ОДОБРЕЊЕ ЗА УПОТРЕБУ
Број етажа под земљом:	
Број етажа у приземљу:	1



Број етажа над земљом:

Број етажа у поткровљу:

Имаоци права на објекту

Назив:	Д.О.О "ПОДЗЕМНО СКЛАДИШТЕ ГАСА БАНАТСКИДВОР"
Адреса:	НОВИ САД, НАРОДНОГ ФРОНТА 12
Матични број лица:	0000020609052
Врста права:	СВОЈИНА
Облик својине:	ПРИВАТНА
Удео:	1/1

Терети на објекту - Г лист

\*\*\* Нема терета \*\*\*

Напомена (терет објекта)

\*\*\* Нема напомене \*\*\*

\* Извод из базе података катастра непокретности.

**НАПОМЕНА:** Сходно члану 18. Закона о републичким административним таксама и члану 6. Уредбе о условима издавања извода из листа непокретности и листа вода из ГКИС-а, без накнаде се издаје извод из листа непокретности: органима, организацијама и институцијама Републике Србије, аутономних покрајина, односно јединица локалне самоуправе, организацијама обавезног социјалног осигурања, установама основаних од стране Републике Србије, аутономних покрајина, односно јединица локалне самоуправе, Црквама и верским заједницама, Црвеном крсту Србије, дипломатско-конзуларним представништвима страних држава, под условом узајамности, јавним бележницима, геодетским организацијама и привредним друштвима и предузетницима уписаним у Регистар посредника у промету и закупу непокретности, и исти се дигитално преузимају преко сервисне магистрале државних органа и електронских сервиса РГЗ-а.

SAPUTNIK-M DOO SOMBOR  
MERIDIJANPROJEKT  
GEODEZIJA I PROJEKTOVANJE  
BEOGRAD SOMBOR



Република Србија  
Републички геодетски завод  
Геодетско-катастарски информациони систем

\* Број листа непокретности: 977

katastar.rgz.gov.rs/eKatastar | 30.05.2024. 09:59:53

## Подаци катастра непокретности

Подаци о непокретности	94bc08a1-5076-4737-818a-c843f7e58b16
Матични број општине:	80144
Општина:	ЖИТИШТЕ
Матични број катастарске општине:	805513
Катастарска општина:	БАНАТСКИ ДВОР
Датум ажурности:	29.05.2024. 13:43
Служба:	ЖИТИШТЕ
Извор податка:	ЖИТИШТЕ, ЈЕ

### 1. Подаци о парцели - А лист

Потес / Улица:	ВЕЛИКИ АТАР
Број парцеле:	1205/1
Површина m <sup>2</sup> :	63297
Број листа непокретности:	977

### Подаци о делу парцеле

Број дела:	14
Врста земљишта:	ПОЉОПРИВРЕДНО ЗЕМЉИШТЕ
Култура:	ЗЕМЉИШТЕ ПОД ЗГРАДОМ И ДРУГИМ ОБЈЕКТОМ
Површина m <sup>2</sup> :	93

### Имаоци права на парцели - Б лист

Назив:	Д.О.О "ПОДЗЕМНО СКЛАДИШТЕ ГАСА БАНАТСКИДВОР"
Адреса:	НОВИ САД, НАРОДНОГ ФРОНТА 12
Матични број лица:	0000020609052
Врста права:	СВОЈИНА
Облик својине:	ПРИВАТНА
Удео:	1/1

### Терети на парцели - Г лист

\*\*\* Нема терета \*\*\*

### Напомена (терет парцела)

\*\*\* Нема напомене \*\*\*

### 2. Подаци о зградама и другим грађевинским објектима - В1 лист

Број објекта:	14
Назив улице:	ВЕЛИКИ АТАР
Кућни број:	
Кућни подброј:	
Површина m <sup>2</sup> :	93
Корисна површина m <sup>2</sup> :	ПОВРШИНА НИЈЕ ЕВИДЕНТИРАНА
Грађевинска површина m <sup>2</sup> :	ПОВРШИНА НИЈЕ ЕВИДЕНТИРАНА
Начин коришћења и назив објекта:	ПОМОЋНА ЗГРАДА-НАСТРЕШНИЦА
Правни статус објекта:	ОБЈЕКАТ УПИСАН ПО ЗАКОНУ О ОЗАКОЊЕЊУ ОБЈЕКАТА
Број етажа под земљом:	
Број етажа у приземљу:	1



**Број етажа над земљом:****Број етажа у поткровљу:****Имаоци права на објекту**

<b>Назив:</b>	Д.О.О "ПОДЗЕМНО СКЛАДИШТЕ ГАСА БАНАТСКИДВОР"
<b>Адреса:</b>	НОВИ САД, НАРОДНОГ ФРОНТА 12
<b>Матични број лица:</b>	0000020609052
<b>Врста права:</b>	СВОЈИНА
<b>Облик својине:</b>	ПРИВАТНА
<b>Удео:</b>	1/1

**Терети на објекту - Г лист**

\*\*\* Нема терета \*\*\*

**Напомена (терет објекта)**

\*\*\* Нема напомене \*\*\*

\* Извод из базе података катастра непокретности.

**НАПОМЕНА:** Сходно члану 18. Закона о републичким административним таксама и члану 6. Уредбе о условима издавања извода из листа непокретности и листа вода из ГКИС-а, без накнаде се издаје извод из листа непокретности: органима, организацијама и институцијама Републике Србије, аутономних покрајина, односно јединица локалне самоуправе, организацијама обавезног социјалног осигурања, установама основаних од стране Републике Србије, аутономних покрајина, односно јединица локалне самоуправе, Црквама и верским заједницама, Црвеном крсту Србије, дипломатско-конзуларним представништвима страних држава, под условом узајамности, јавним бележницима, геодетским организацијама и привредним друштвима и предузетницима уписаним у Регистар посредника у промету и закупу непокретности, и исти се дигитално преузимају преко сервисне магистрале државних органа и електронских сервиса РГЗ-а.

SAPUTNIK-M DOO SOMBOR  
MERIDIJAN PROJEKT  
GEODEZIJA I PROJEKTOVANJE  
CIBRIANAK SOMBOR





Република Србија  
Републички геодетски завод  
Геодетско-катастарски информациони систем

\* Број листа непокретности: 977

katastar.rgz.gov.rs/eKatastar | 30.05.2024. 10:00:04

## Подаци катастра непокретности

Подаци о непокретности	a1363dd2-33cf-4614-b82a-b1285808af19
Матични број општине:	80144
Општина:	ЖИТИШТЕ
Матични број катастарске општине:	805513
Катастарска општина:	БАНАТСКИ ДВОР
Датум ажурности:	29.05.2024. 13:43
Служба:	ЖИТИШТЕ
Извор податка:	ЖИТИШТЕ, ЈЕ

### 1. Подаци о парцели - А лист

Потес / Улица:	ВЕЛИКИ АТАР
Број парцеле:	1205/1
Површина m <sup>2</sup> :	63297
Број листа непокретности:	977

### Подаци о делу парцеле

Број дела:	15
Врста земљишта:	ПОЉОПРИВРЕДНО ЗЕМЉИШТЕ
Култура:	ЗЕМЉИШТЕ ПОД ЗГРАДОМ И ДРУГИМ ОБЈЕКТОМ
Површина m <sup>2</sup> :	253

### Имаоци права на парцели - Б лист

Назив:	Д.О.О "ПОДЗЕМНО СКЛАДИШТЕ ГАСА БАНАТСКИДВОР"
Адреса:	НОВИ САД, НАРОДНОГ ФРОНТА 12
Матични број лица:	0000020609052
Врста права:	СВОЈИНА
Облик својине:	ПРИВАТНА
Удео:	1/1

### Терети на парцели - Г лист

\*\*\* Нема терета \*\*\*

### Напомена (терет парцела)

\*\*\* Нема напомене \*\*\*

### 2. Подаци о зградама и другим грађевинским објектима - В1 лист

Број објекта:	15
Назив улице:	ВЕЛИКИ АТАР
Кућни број:	
Кућни подброј:	
Површина m <sup>2</sup> :	253
Корисна површина m <sup>2</sup> :	ПОВРШИНА НИЈЕ ЕВИДЕНТИРАНА
Грађевинска површина m <sup>2</sup> :	ПОВРШИНА НИЈЕ ЕВИДЕНТИРАНА
Начин коришћења и назив објекта:	ОСТАЛЕ ЗГРАДЕ-МАГАЦИН ЗА СКЛА.ЦЕВНОГ МАТЕР. И ВОЗИЛА
Правни статус објекта:	ОБЈЕКАТ ИМА ОДОБРЕЊЕ ЗА УПОТРЕБУ
Број етажа под земљом:	
Број етажа у приземљу:	1



Број етажа над земљом:

Број етажа у поткровљу:

Имаоци права на објекту

Назив:	Д.О.О "ПОДЗЕМНО СКЛАДИШТЕ ГАСА БАНАТСКИДВОР"
Адреса:	НОВИ САД, НАРОДНОГ ФРОНТА 12
Матични број лица:	0000020609052
Врста права:	СВОЈИНА
Облик својине:	ПРИВАТНА
Удео:	1/1

Терети на објекту - Г лист

\*\*\* Нема терета \*\*\*

Напомена (терет објекта)

\*\*\* Нема напомене \*\*\*

\* Извод из базе података катастра непокретности.

**НАПОМЕНА:** Сходно члану 18. Закона о републичким административним таксама и члану 6. Уредбе о условима издавања извода из листа непокретности и листа вода из ГКИС-а, без накнаде се издаје извод из листа непокретности: органима, организацијама и институцијама Републике Србије, аутономних покрајина, односно јединица локалне самоуправе, организацијама обавезног социјалног осигурања, установама основаних од стране Републике Србије, аутономних покрајина, односно јединица локалне самоуправе, Црквама и верским заједницама, Црвеном крсту Србије, дипломатско-конзуларним представништвима страних држава, под условом узајамности, јавним бележницима, геодетским организацијама и привредним друштвима и предузетницима уписаним у Регистар посредника у промету и закупу непокретности, и исти се дигитално преузимају преко сервисне магистрале државних органа и електронских сервиса РГЗ-а.

SAPUTNIK-M DOO SOMBOR  
MERIDIJANPROJEKT  
GEODEZIJA I PROJEKTOVANJE  
OGRANAK SOMBOR



Република Србија  
Републички геодетски завод  
Геодетско-катастарски информациони систем

\* Број листа непокретности: 977

katastar.rgz.gov.rs/eKatastar | 30.05.2024. 10:00:12

## Подаци катастра непокретности

Подаци о непокретности	a39d7ce8-ad64-4274-928f-d6f07a52a970
Матични број општине:	80144
Општина:	ЖИТИШТЕ
Матични број катастарске општине:	805513
Катастарска општина:	БАНАТСКИ ДВОР
Датум ажурности:	29.05.2024. 13:43
Служба:	ЖИТИШТЕ
Извор податка:	ЖИТИШТЕ, ЈЕ

### 1. Подаци о парцели - А лист

Потес / Улица:	ВЕЛИКИ АТАР
Број парцеле:	1205/1
Површина m <sup>2</sup> :	63297
Број листа непокретности:	977

### Подаци о делу парцеле

Број дела:	16
Врста земљишта:	ПОЉОПРИВРЕДНО ЗЕМЉИШТЕ
Култура:	ЗЕМЉИШТЕ ПОД ЗГРАДОМ И ДРУГИМ ОБЈЕКТОМ
Површина m <sup>2</sup> :	256

### Имаоци права на парцели - Б лист

Назив:	Д.О.О "ПОДЗЕМНО СКЛАДИШТЕ ГАСА БАНАТСКИДВОР"
Адреса:	НОВИ САД, НАРОДНОГ ФРОНТА 12
Матични број лица:	0000020609052
Врста права:	СВОЈИНА
Облик својине:	ПРИВАТНА
Удео:	1/1

### Терети на парцели - Г лист

\*\*\* Нема терета \*\*\*

### Напомена (терет парцела)

\*\*\* Нема напомене \*\*\*

### 2. Подаци о зградама и другим грађевинским објектима - В1 лист

Број објекта:	16
Назив улице:	ВЕЛИКИ АТАР
Кућни број:	
Кућни подброј:	
Површина m <sup>2</sup> :	256
Корисна површина m <sup>2</sup> :	ПОВРШИНА НИЈЕ ЕВИДЕНТИРАНА
Грађевинска површина m <sup>2</sup> :	ПОВРШИНА НИЈЕ ЕВИДЕНТИРАНА
Начин коришћења и назив објекта:	ОСТАЛЕ ЗГРАДЕ-МАГАЦИН СОЛИ И РЕЗЕРВНИХ ДЕЛОВА
Правни статус објекта:	ОБЈЕКАТ ИМА ОДОБРЕЊЕ ЗА УПОТРЕБУ
Број етажа под земљом:	
Број етажа у приземљу:	1



Број етажа над земљом:

Број етажа у поткровљу:

Имаоци права на објекту

Назив:	Д.О.О "ПОДЗЕМНО СКЛАДИШТЕ ГАСА БАНАТСКИДВОР"
Адреса:	НОВИ САД, НАРОДНОГ ФРОНТА 12
Матични број лица:	0000020609052
Врста права:	СВОЈИНА
Облик својине:	ПРИВАТНА
Удео:	1/1

Терети на објекту - Г лист

\*\*\* Нема терета \*\*\*

Напомена (терет објекта)

\*\*\* Нема напомене \*\*\*

\* Извод из базе података катастра непокретности.

**НАПОМЕНА:** Сходно члану 18. Закона о републичким административним таксама и члану 6. Уредбе о условима издавања извода из листа непокретности и листа вода из ГКИС-а, без накнаде се издаје извод из листа непокретности: органима, организацијама и институцијама Републике Србије, аутономних покрајина, односно јединица локалне самоуправе, организацијама обавезног социјалног осигурања, установама основаних од стране Републике Србије, аутономних покрајина, односно јединица локалне самоуправе, Црквама и верским заједницама, Црвеном крсту Србије, дипломатско-конзуларним представништвима страних држава, под условом узајамности, јавним бележницима, геодетским организацијама и привредним друштвима и предузетницима уписаним у Регистар посредника у промету и закупу непокретности, и исти се дигитално преузимају преко сервисне магистрале државних органа и електронских сервиса РГЗ-а.

SAPUTNIK-M DOO SOMBOR  
MERIDIJANPROJEKT  
POSREDOVANJE I PROJEKTOVANJE  
SOMBOR





Република Србија  
Републички геодетски завод  
Геодетско-катастарски информациони систем

\* Број листа непокретности: 977

katastar.rgz.gov.rs/eKatastar | 30.05.2024. 10:00:26

## Подаци катастра непокретности

Подаци о непокретности	89bfa08d-5eb5-4baa-b7a0-8a8a7673106a
Матични број општине:	80144
Општина:	ЖИТИШТЕ
Матични број катастарске општине:	805513
Катастарска општина:	БАНАТСКИ ДВОР
Датум ажурности:	29.05.2024. 13:43
Служба:	ЖИТИШТЕ
Извор податка:	ЖИТИШТЕ, ЈЕ

### 1. Подаци о парцели - А лист

Потес / Улица:	ВЕЛИКИ АТАР
Број парцеле:	1205/1
Површина m <sup>2</sup> :	63297
Број листа непокретности:	977

### Подаци о делу парцеле

Број дела:	17
Врста земљишта:	ПОЉОПРИВРЕДНО ЗЕМЉИШТЕ
Култура:	ЗЕМЉИШТЕ ПОД ЗГРАДОМ И ДРУГИМ ОБЈЕКТОМ
Површина m <sup>2</sup> :	582

### Имаоци права на парцели - Б лист

Назив:	Д.О.О "ПОДЗЕМНО СКЛАДИШТЕ ГАСА БАНАТСКИДВОР"
Адреса:	НОВИ САД, НАРОДНОГ ФРОНТА 12
Матични број лица:	0000020609052
Врста права:	СВОЈИНА
Облик својине:	ПРИВАТНА
Удео:	1/1

### Терети на парцели - Г лист

\*\*\* Нема терета \*\*\*

### Напомена (терет парцела)

\*\*\* Нема напомене \*\*\*

### 2. Подаци о зградама и другим грађевинским објектима - В1 лист

Број објекта:	17
Назив улице:	ВЕЛИКИ АТАР
Кућни број:	
Кућни подброј:	
Површина m <sup>2</sup> :	582
Корисна површина m <sup>2</sup> :	ПОВРШИНА НИЈЕ ЕВИДЕНТИРАНА
Грађевинска површина m <sup>2</sup> :	ПОВРШИНА НИЈЕ ЕВИДЕНТИРАНА
Начин коришћења и назив објекта:	ОСТАЛЕ ЗГРАДЕ-ОБЈЕКАТ КОМБИНОВАНЕ НАМЕНЕ
Правни статус објекта:	ОБЈЕКАТ ИМА ОДОБРЕЊЕ ЗА УПОТРЕБУ
Број етажа под земљом:	
Број етажа у приземљу:	1



Број етажа над земљом:

Број етажа у поткровљу:

Имаоци права на објекту

Назив:	Д.О.О "ПОДЗЕМНО СКЛАДИШТЕ ГАСА БАНАТСКИДВОР"
Адреса:	НОВИ САД, НАРОДНОГ ФРОНТА 12
Матични број лица:	0000020609052
Врста права:	СВОЈИНА
Облик својине:	ПРИВАТНА
Удео:	1/1

Терети на објекту - Г лист

\*\*\* Нема терета \*\*\*

Напомена (терет објекта)

\*\*\* Нема напомене \*\*\*

\* Извод из базе података катастра непокретности.

**НАПОМЕНА:** Сходно члану 18. Закона о републичким административним таксама и члану 6. Уредбе о условима издавања извода из листа непокретности и листа вода из ГКИС-а, без накнаде се издаје извод из листа непокретности: органима, организацијама и институцијама Републике Србије, аутономних покрајина, односно јединица локалне самоуправе, организацијама обавезног социјалног осигурања, установама основаних од стране Републике Србије, аутономних покрајина, односно јединица локалне самоуправе, Црквама и верским заједницама, Црвеном крсту Србије, дипломатско-конзуларним представништвима страних држава, под условом узајамности, јавним бележницима, геодетским организацијама и привредним друштвима и предузетницима уписаним у Регистар посредника у промету и закупу непокретности, и исти се дигитално преузимају преко сервисне магистрале државних органа и електронских сервиса РГЗ-а.

САПУТНИК-М ДОО СОМБОР  
MERIDIJANPROJEKT  
GEODEZIJA I PROJEKTOVANJE  
СРБИЈА СОМБОР



Република Србија  
Републички геодетски завод  
Геодетско-катастарски информациони систем

\* Број листа непокретности: 977

katastar.rgz.gov.rs/eKatastar | 30.05.2024. 10:01:35

## Подаци катастра непокретности

Подаци о непокретности	3de44849-62dc-4810-9d79-8f7c1a8892d3
Матични број општине:	80144
Општина:	ЖИТИШТЕ
Матични број катастарске општине:	805513
Катастарска општина:	БАНАТСКИ ДВОР
Датум ажурности:	29.05.2024. 13:43
Служба:	ЖИТИШТЕ
Извор податка:	ЖИТИШТЕ, ЈЕ

### 1. Подаци о парцели - А лист

Потес / Улица:	ВЕЛИКИ АТАР
Број парцеле:	1205/1
Површина m <sup>2</sup> :	63297
Број листа непокретности:	977

### Подаци о делу парцеле

Број дела:	18
Врста земљишта:	ПОЉОПРИВРЕДНО ЗЕМЉИШТЕ
Култура:	ЊИВА 1. КЛАСЕ
Површина m <sup>2</sup> :	60462

### Имаоци права на парцели - Б лист

Назив:	Д.О.О "ПОДЗЕМНО СКЛАДИШТЕ ГАСА БАНАТСКИДВОР"
Адреса:	НОВИ САД, НАРОДНОГ ФРОНТА 12
Матични број лица:	0000020609052
Врста права:	СВОЈИНА
Облик својине:	ПРИВАТНА
Удео:	1/1

### Терети на парцели - Г лист

\*\*\* Нема терета \*\*\*

### Напомена (терет парцела)


\*\*\* Нема напомене \*\*\*

\* Извод из базе података катастра непокретности.

**НАПОМЕНА:** Сходно члану 18. Закона о републичким административним таксама и члану 6. Уредбе о условима издавања извода из листа непокретности и листа вода из ГКИС-а, без накнаде се издаје извод из листа непокретности: органима, организацијама и институцијама Републике Србије, аутономних покрајина, односно јединица локалне самоуправе, организацијама обавезног социјалног осигурања, установама основаних од стране Републике Србије, аутономних покрајина, односно јединица локалне самоуправе, Црквама и верским заједницама, Црвеном крсту Србије, дипломатско-конзуларним представништвима страних држава, под условом узајамности, јавним бележницима, геодетским организацијама и привредним друштвима и предузетницима уписаним у Регистар посредника у промету и закупу непокретности, и исти се дигитално преузимају преко сервисне магистрале државних органа и електронских сервиса РГЗ-а.



САПУТНИК М доо Сомбор  
Меридијанпројект геодезија и пројектовање  
Огранак Сомбор Батинска 1/16  
Телефон : 025 415-800  
Е-маил : office@meridijanprojekt.com  
Матични број : 08270643, ПИБ : 100122968  
Жиро рачун : UNICREDIT BANKA 170-0030003028000-11  
EFG EUROBANK 250-2120000385770-70



**MERIDIJANPROJEKT**

Милица Матијевић мастер инж. геодезије

