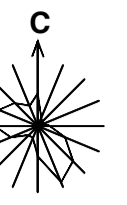
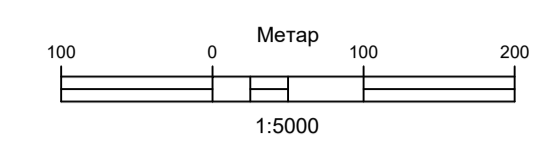


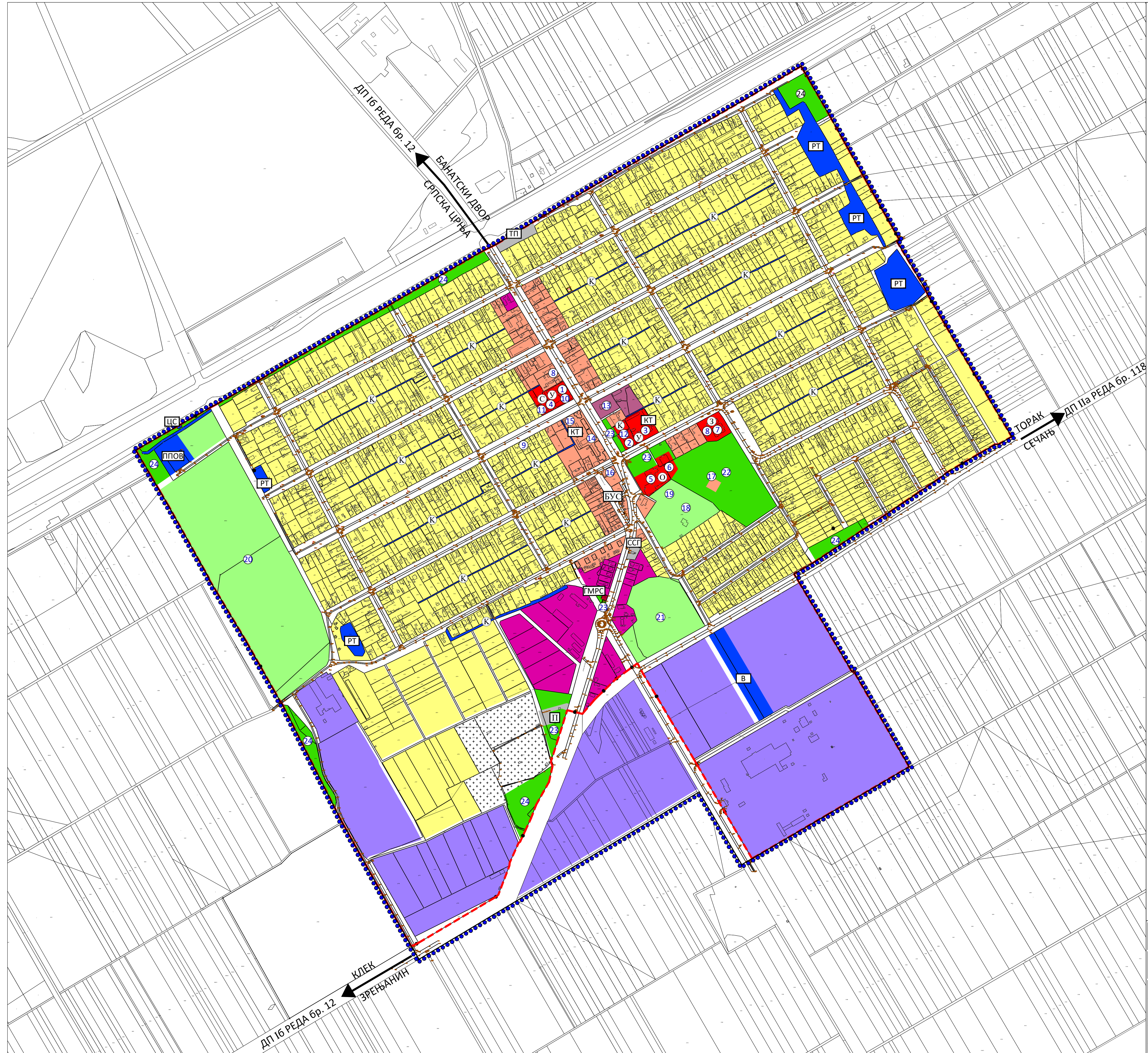
# ПЛАН ГЕНЕРАЛНЕ РЕГУЛАЦИЈЕ НАСЕЉА ЖИТИШТЕ

- МАТЕРИЈАЛ ЗА РАНИ ЈАВНИ УВИД -



## ПЛАНИРАНА ПРЕТЕЖНА НАМЕНА ПОВРШИНА СА ГРАНИЦОМ ОБУХВАТА ПЛАНА

- ЗОНА ЦЕНТРАЛНИХ САДРЖАЈА**
- У** ПОВРШИНЕ ЗА ОБЈЕКТЕ ДРЖАВНЕ УПРАВЕ И ЛОКАЛНЕ САМОУПРАВЕ
  - 1 ОПШТИНА
  - 2 МЕСНА ЗАЈЕДНИЦА
  - 3 МУП - полицијска станица
  - 4 МУП - ватрогасна станица
  - О** ПОВРШИНЕ ЗА ОБРАЗОВАЊЕ И ДЕЧЈУ ЗАШТИТУ
  - 5 ОСНОВНА ШКОЛА
  - 6 ПРЕДШКОЛСКА УСТАНОВА
  - З** ПОВРШИНЕ ЗА ЗДРАВСТВЕНУ ЗАШТИТУ
  - 7 ДОМ ЗДРАВЉА
  - 8 АПОТЕКА
  - 9 ВЕТЕРИНАРСКА СТАНИЦА
  - С** ПОВРШИНЕ ЗА СОЦИЈАЛНУ ЗАШТИТУ
  - 10 ЦЕНТАР ЗА СОЦИЈАЛНИ РАД
  - 11 ЦРВЕНИ КРСТ
  - К** ПОВРШИНЕ ЗА КУЛТУРУ
  - 12 ДОМ КУЛТУРЕ (мултифункционални центар)
  - В** ПОВРШИНЕ ЗА ВЕРСКЕ ОБЈЕКТЕ
  - 13 ХРАМ СПЦ СВ. ВЕЛИКОМУЧЕНИКА ГЕОРГИЈА
  - М** ПОВРШИНЕ МЕШОВИТЕ НАМЕНЕ (централни садржаји, становање и пословање)
  - 14 ПОШТА
  - 15 ПИЈАЦА
  - 16 МОТЕЛ
  - 17 РЕСТОРАН
- ЗОНА СТАНОВАЊА**
- Ж ПОВРШИНЕ ЗА ПОРОДИЧНО СТАНОВАЊЕ
- ЗОНА СПОРТА И ЗЕЛЕНИЛА**
- С ПОВРШИНЕ ЗА СПОРТ И РЕКРЕАЦИЈУ
  - 18 ФУДБАЛСКО ИГРАЛИШТЕ
  - 19 ТЕРЕНИ ЗА МАЛЕ СПОРТОВЕ
  - 20 ЈЕЗЕРА ЗА СПОРТСКИ РИБОЛОВ
  - 21 КУПАЛИШТЕ
  - З** ЈАВНЕ ЗЕЛЕНЕ ПОВРШИНЕ
  - 22 ПАРК
  - 23 СКВЕР
  - 24 ЗАШТИТНО ЗЕЛЕНИЛО
- ЗОНА ПРИВРЕДНИХ АКТИВНОСТИ**
- И ПОВРШИНЕ ЗА КОМЕРЦИЈАЛНЕ ДЕЛАТНОСТИ
  - ИИ ПОВРШИНЕ ЗА ИНДУСТРИЈУ И ПРОИЗВОДЊУ
- ЗОНА КОМУНАЛНИХ И ИНФРАСТРУКТУРНИХ САДРЖАЈА**
- Г ПОВРШИНЕ ЗА ГРОБЉЕ
  - У УЛИЧНИ КОРИДОРИ
  - Т САОБРАЋАЈНИ ТЕРМИНАЛИ
  - ССГ СТАНИЦА ЗА СНАБДЕВАЊЕ ГОРИВОМ
  - П ПАРКИНГ
  - ТП ТЕРЕТНО ПРИСТАНИШТЕ
  - БУС АУТОБУСКО СТАЈАЛИШТЕ
  - В ПОВРШИНЕ И ОБЈЕКТИ У ФУНКЦИЈИ ВОДОПРИВРЕДНЕ ДЕЛАТНОСТИ
  - В ВОДОЗАХВАТ
  - ППОВ ПОСТРОЈЕЊЕ ЗА ПРЕНИШЋАВАЊЕ ОТПАДНИХ ВОДА
  - ЦС ЦРПНА СТАНИЦА АТМОСФЕРСКИХ ВОДА
  - К КАНАЛ ЗА ПРИЕМ АТМОСФЕРСКИХ ВОДА
  - РТ РЕТЕНЗИЈА
  - В ПОВРШИНЕ И ОБЈЕКТИ У ФУНКЦИЈИ ЕНЕРГЕТСКЕ ДЕЛАТНОСТИ
  - ГМРС ГЛАВНА МЕРНО РЕГУЛАЦИОНА СТАНИЦА ЗА ГАС
  - КТ КОТЛАРНИЦА ДАЉИНСКОГ ГРЕЈАЊА
- ГРАНИЦЕ**
- ПОСТОЈЕЋА ГРАНИЦА ГРАЂЕВИНСКОГ ПОДРУЧА - ГРАНИЦА ОБУХВАТА ПЛАНА ПРЕМА ОДЛУЦИ О ИЗРАДИ
  - ПЛАНИРАНА ГРАНИЦА ГРАЂЕВИНСКОГ ПОДРУЧА - ПРЕДЛОЖЕНА ГРАНИЦА ОБУХВАТА ПЛАНА



НОСИЛАЦ ИЗРАДЕ ПЛАНА	ОПШТИНА ЖИТИШТЕ ОВЛАШЋЕНО ЛИЦЕ:	Печат и потпис:
ОБРАЗИВАЧ	ЈП ЗАВОД ЗА УРБАНИЗАМ ВОЈВОДИНЕ ВД ДИРЕКТОРА: ПРЕДРАГ КНЕЖЕВИЋ, дипл.правник ПОМОЋНИК ДИРЕКТОРА: мр ВЛАДИМИР ПИХЛЕР, дипл.инж.арх.	Печат и потпис:
НАЗИВ ПЛАНА	ПЛАН ГЕНЕРАЛНЕ РЕГУЛАЦИЈЕ НАСЕЉА ЖИТИШТЕ	
НАЗИВ КАРТЕ	ПЛАНИРАНА ПРЕТЕЖНА НАМЕНА ПОВРШИНА СА ГРАНИЦОМ ОБУХВАТА ПЛАНА	
ОДГОВОРНИ УРБАНИСТА	Бранислава Топрек, дипл.инж.арх.	Печат и потпис:
САРАДНИЦИ	Зоран Кордић, дипл.инж.саоб. Наташа Медич, маг.пејз.арх.	Бранко Миловановић, дипл.инж.мелио. Драган Морача, грађ.тех.
Е-2894	Размера: 1:5000	Датум: МАЈ 2024
		Број листа: 4