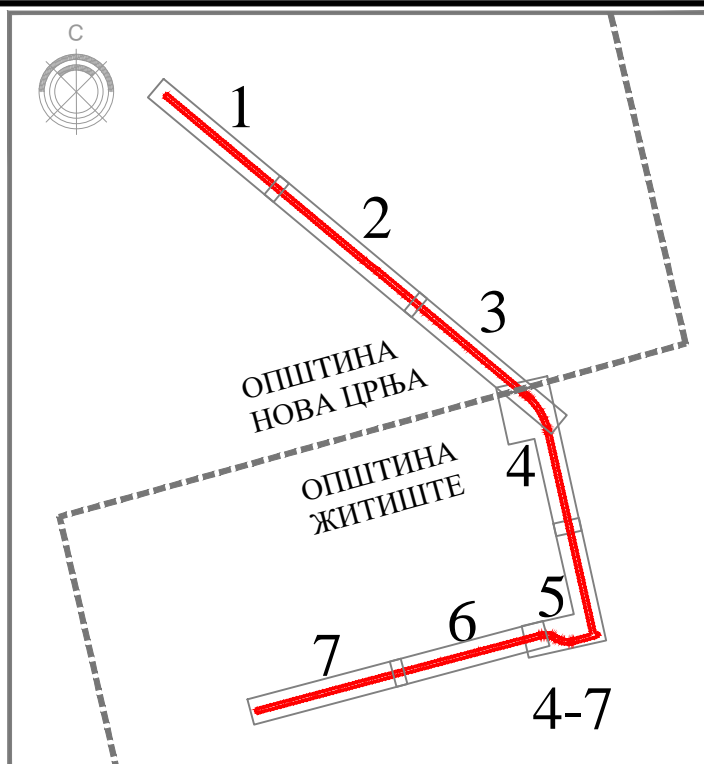
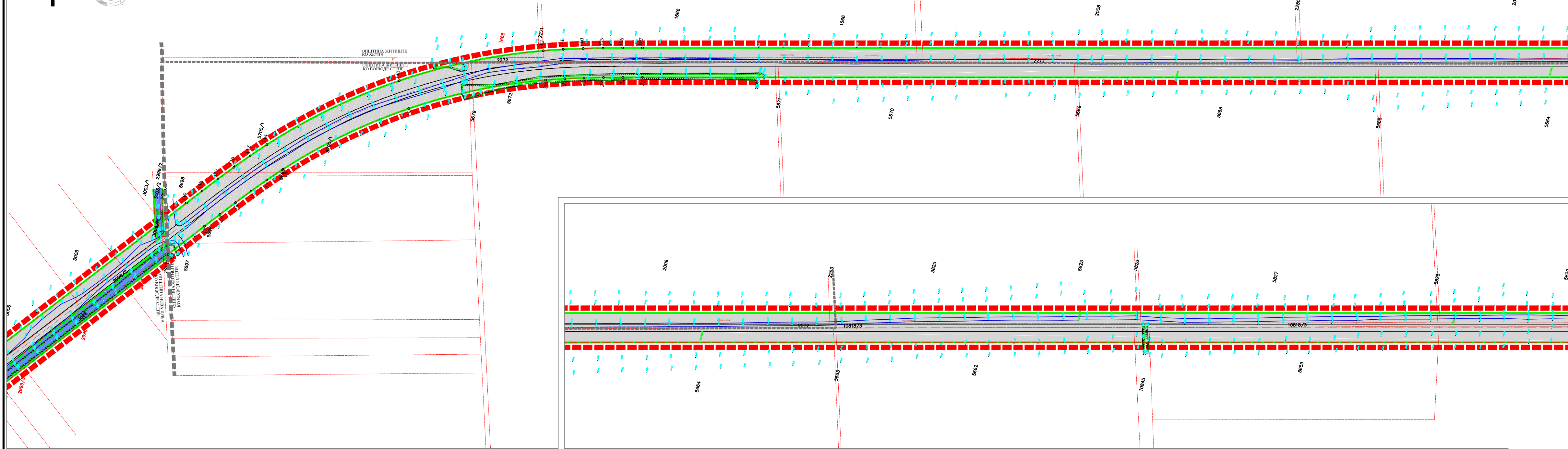
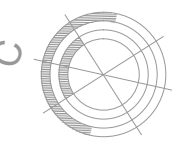
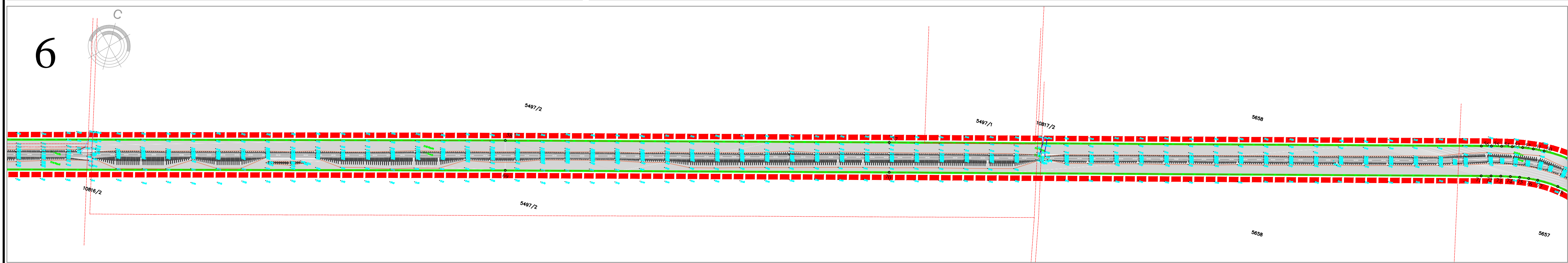
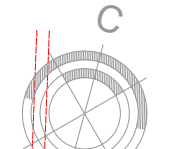


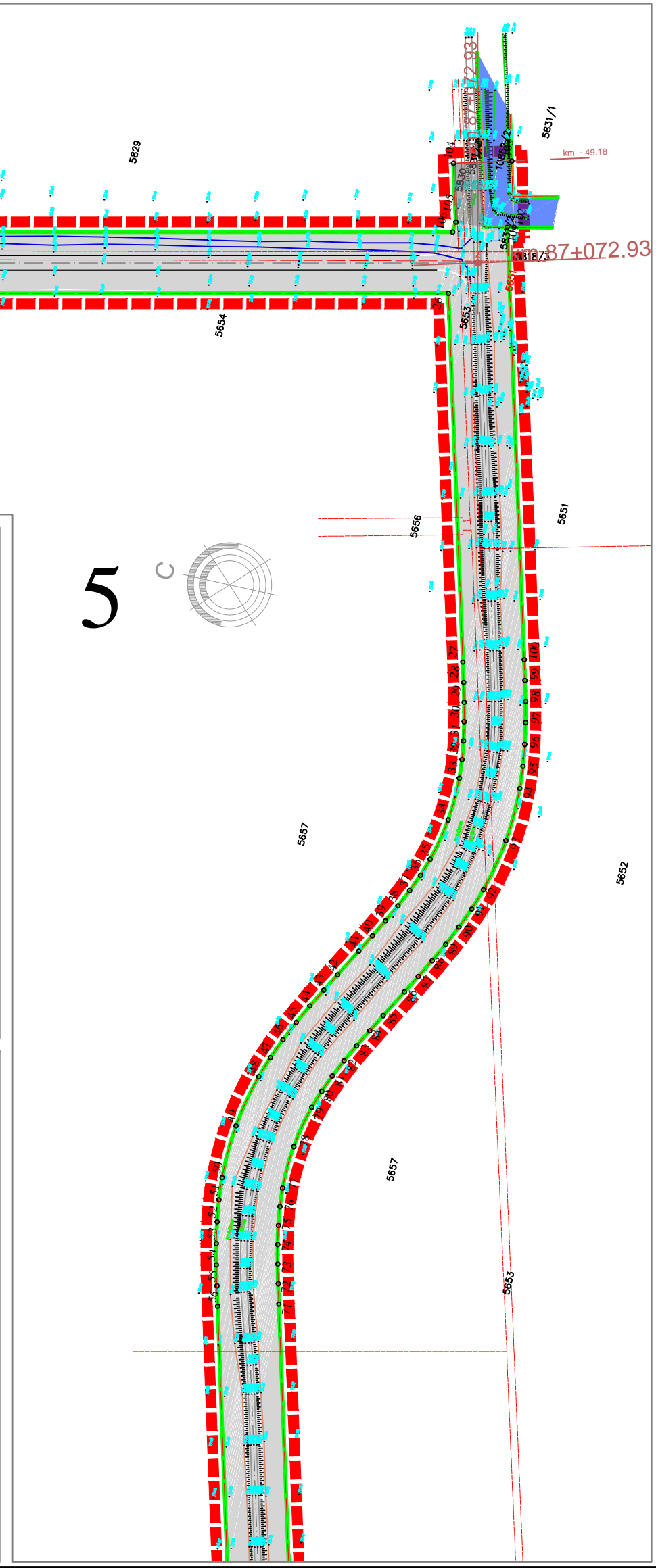
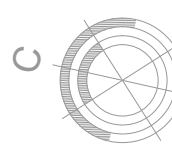
4



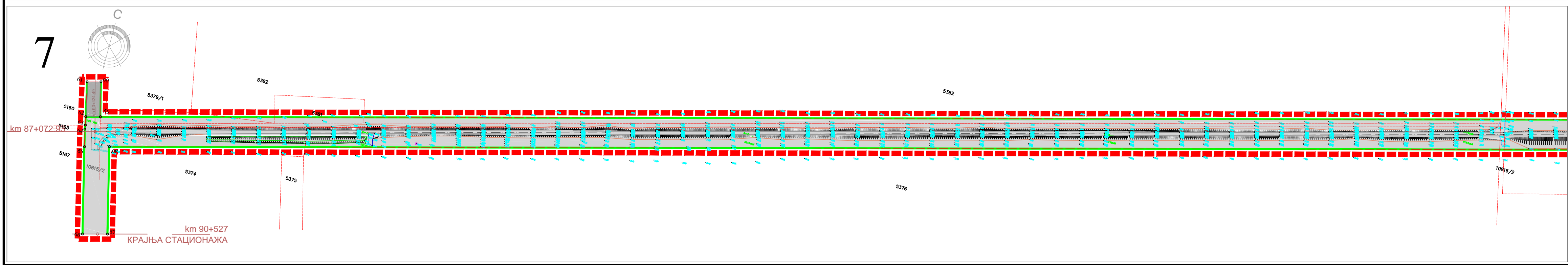
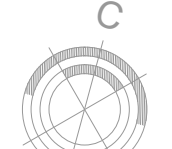
6



5



7



ПЛАН ДЕТАЉНЕ РЕГУЛАЦИЈЕ ДРЖАВНОГ ПУТА ПА РЕДА БРОЈ 104,
деоница: Војвода Степа - Српски Итебеј од km 80+134 до km 90+527

ЛЕГЕНДА

- ГРАНИЦА ОБУХВАТА ПЛАНА ДЕТАЉНЕ РЕГУЛАЦИЈЕ
- ГРАНИЦА ЈЕДИНИЦЕ ЛОКАЛНЕ САМОУПРАВЕ
- ГРАНИЦА КАТАСТАРСКЕ ОПШТИНЕ
- ГРАНИЦА КАТАСТАРСКЕ ПАРЦЕЛЕ
- БРОЈ КАТАСТАРСКЕ ПАРЦЕЛЕ
- РЕГУЛАЦИОНА ЛИНИЈА

ПОВРШИНЕ ЈАВНЕ НАМЕНЕ

- ДРЖАВНИ ПУТ ПА РЕДА 104
- ОПШТИНСКИ ПУТ
- КАНАЛ

ПЛАНИРАНА НАМЕНА ПОВРШИНА, Р 1 : 2500

EN ISO 9001:2015	ДРУШТВО ЗА ПРОЈЕКТОВАЊЕ И ИНЖЕЊЕРИНГ
EN ISO 14001:2015	СИДПРОЈЕКТ Д.О.О.
ISO/IEC 27001:2014	ОПШТИНА НОВА ЦРЊА
EN ISO 45001:2018	ОПШТИНА ЖИТКИШТЕ
EN ISO 45001:2018	ОПШТИНА ЖИТКИШТЕ
EN ISO 27001:2017	ОПШТИНА ЖИТКИШТЕ
EN ISO 22301:2020	ОПШТИНА ЖИТКИШТЕ

КНЕЗА МИЛОША 2, 22240 ШИД, СРБИЈА; Тел: 022/712-004, 712-044; Факс: 716-020; Е-mail: office@sidprojekt.rs; www.sidprojekt.rs	Сертификован од: TEVNORD	ОСНОВАЦИ И ЗАРАДЕ ПЛАНА: ОПШТИНА НОВА ЦРЊА ОПШТИНА ЖИТКИШТЕ ОПШТИНА ЖИТКИШТЕ ОПШТИНА ЖИТКИШТЕ
ОБРАЂИВАЧ Саша Спасојевић, дипл.инж.арх. Бр. лис. 200 1041 08	<i>Spassojevic</i>	НАЗИВ: ПЛАН ДЕТАЉНЕ РЕГУЛАЦИЈЕ ДРЖАВНОГ ПУТА ПА РЕДА БРОЈ 104, деоница: Војвода Степа - Српски Итебеј од km 80+134 до km 90+527
ДИРЕКТОР Ивана Рудић, дипл.инж.арх. Бр. лис. 200 1419 13	<i>Rudic</i>	ОЗНАКА И НАЗИВ ДЕЛА ПРОЈЕКТА: ПЛАН ДЕТАЉНЕ РЕГУЛАЦИЈЕ
ОДГОВОРНИ УРБАНИСТА Зоран Милојевић, дипл.граф.инж. Бр. лис. 312 0963 03	<i>Milosevic</i>	НАЗИВ ЦРТЕЖА: ПЛАНИРАНА НАМЕНА ПОВРШИНА
ПРОЈЕКТАНТ Зоран Милојевић, дипл.граф.инж. Бр. лис. 312 0963 03	<i>Milosevic</i>	ИСТА ПЛАЊСКО ДОКУМЕНТАЦИЈЕ
САРАДНИК Славица Парезановић, граф.техн.	<i>Parezanovic</i>	БРОЈ ЦРТЕЖА: ПДР 3.6
НАРУЧИЛАЦ (ИНВЕСТИТОР) ЈП "Путева Србије" Булевар краља Александра 262, Београд		
ДАТУМ: МАЈ 2023.	БРОЈ ЕВИДЕНЦИЈЕ: 57/21ПДР	РАЗМЕРА: 1:2500