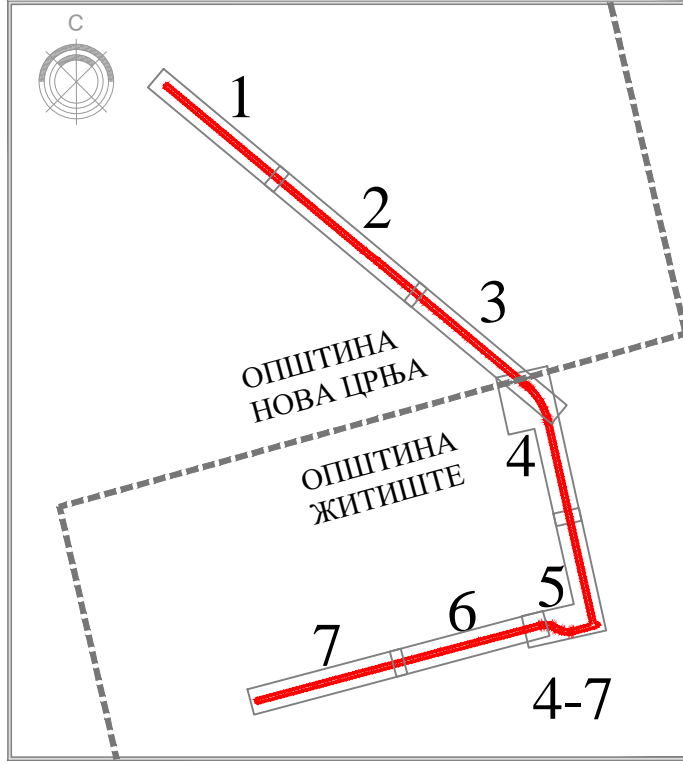
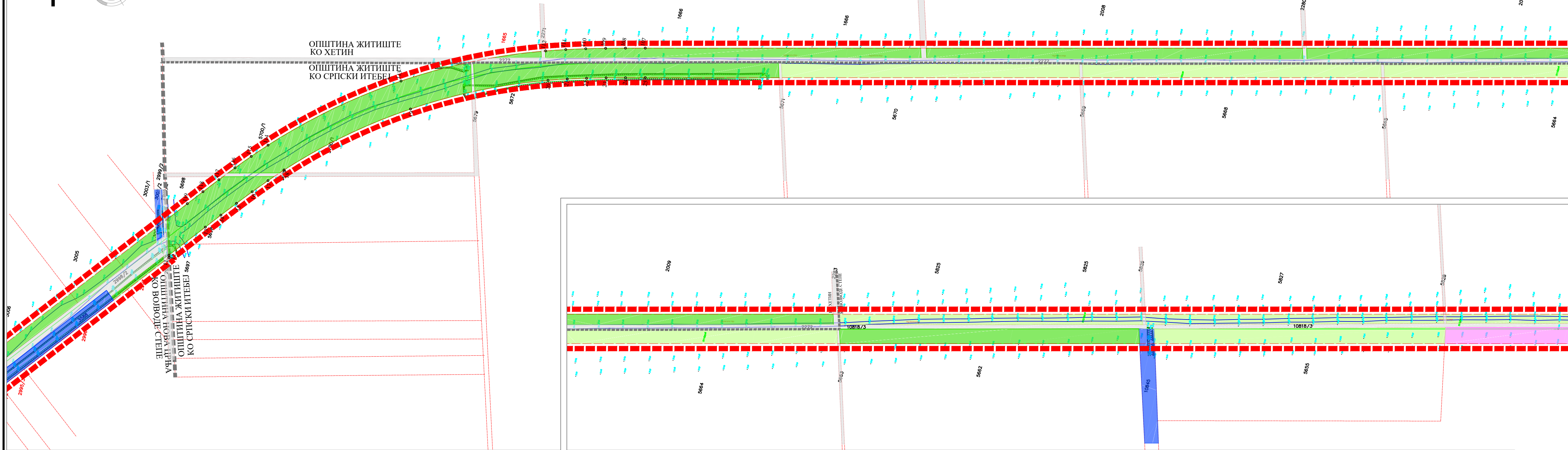
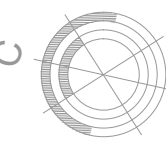
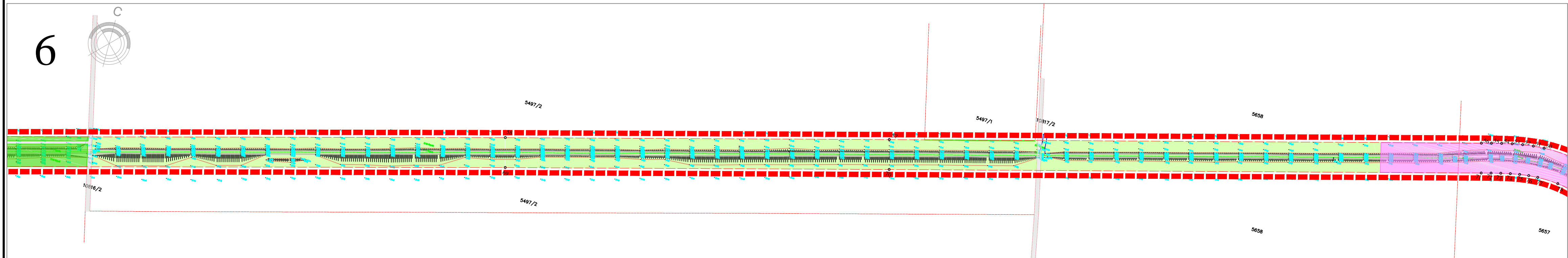
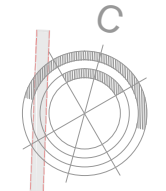


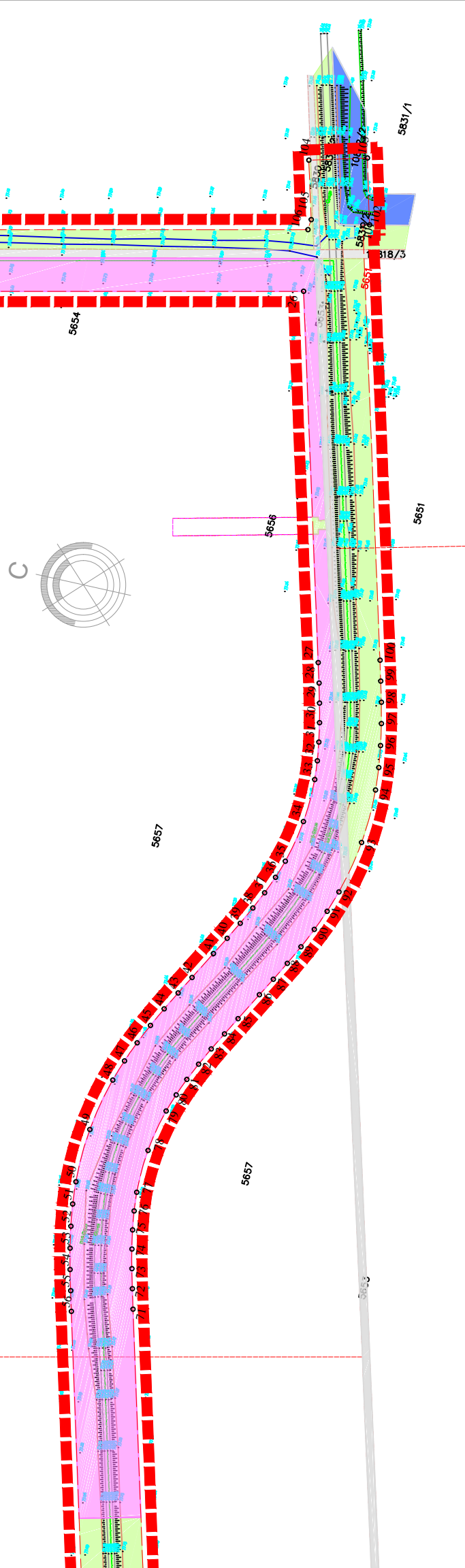
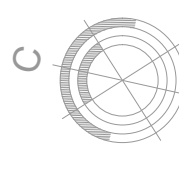
4



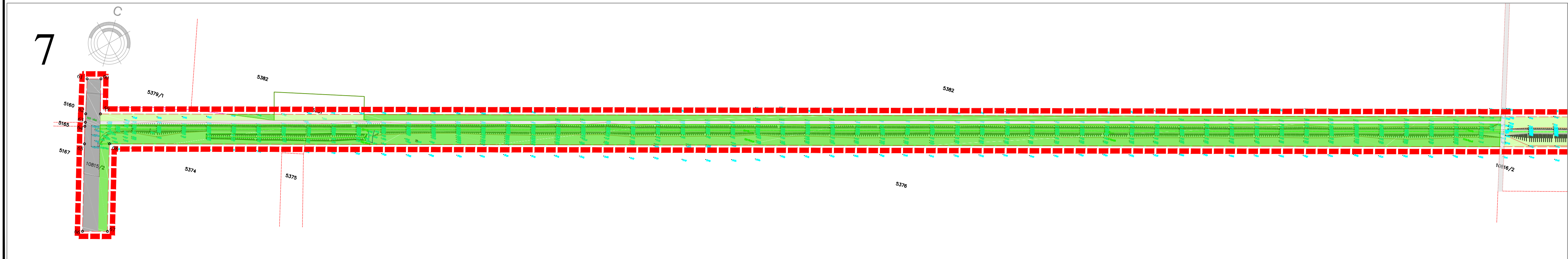
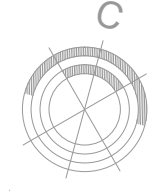
6



5



7



ПЛАН ДЕТАЉНЕ РЕГУЛАЦИЈЕ ДРЖАВНОГ ПУТА IIА РЕДА БРОЈ 104,
деоница: Војвода Степа - Српски Итебеј од km 80+134 до km 90+527

- ЛЕГЕНДА**
- ГРАНИЦА ОБУХВАТА ПЛАНА ДЕТАЉНЕ РЕГУЛАЦИЈЕ
 - ГРАНИЦА ЈЕДИНИЦЕ ЛОКАЛНЕ САМОУПРАВЕ
 - ГРАНИЦА КАТАСТАРСКЕ ОПШТИНЕ
 - ГРАНИЦА КАТАСТАРСКЕ ПАРЦЕЛЕ
 - 5654 БРОЈ КАТАСТАРСКЕ ПАРЦЕЛЕ

- ПОВРШИНЕ ЈАВНЕ НАМЕНЕ**
- DRЖАВНИ ПУТ
 - НЕКАТЕГОРИСАНИ ПУТ
 - КАНАЛ
- ОСТАЛЕ ПОВРШИНЕ**
- ГРАЂЕВИНСКО ЗЕМЉИШТЕ ИЗВАН ГРАЂЕВИНСКОГ ПОДРУЧА НАСЕЉА РАДНА ЗОНА
 - ПОЉОПРИВРЕДНО ЗЕМЉИШТЕ У ПРИВАТНОЈ СВОЈИНИ
 - ПОЉОПРИВРЕДНО ЗЕМЉИШТЕ У ЈАВНОЈ СВОЈИНИ

ПОСТОЈЕЋА НАМЕНА ПОВРШИНА, Р 1 : 2500

EN ISO 9001:2015	ДРУШТВО ЗА ПРОЈЕКТОВАЊЕ И ИНЖЕЊЕРИНГ
EN ISO 14001:2015	СИДПРОЈЕКТ Д.О.О.
ISO/IEC 27001:2014	
EN ISO 50001:2018	
EN ISO 45001:2018	
EN ISO 37001:2017	
EN ISO 22301:2020	

КНЕЗА МИЛОША 2, 22240 ШИД, СРБИЈА; Тел: 022/712-004, 712-044; Факс: 716-020; Е-mail: office@sidprojekt.rs; www.sidprojekt.rs		ОСИЛАЦИ ИЗРАДЕ ПЛАНА: ОПШТИНА НОВА ЦРБА ОПШТИНСКА УПРАВА ОПШТИНЕ НОВА ЦРБА Одсеље за привреду и локални економски развој ОПШТИНА ЖИТИШТЕ ОПШТИНСКА УПРАВА ОПШТИНЕ ЖИТИШТЕ Одсеље за привреду, урбанизам, путну привреду, стабене и допунљиве послове и заштитну животне средине	
ОБРАЂИВАЧ	Сана Спасојевић, дипл.инж.арх. Бр. лис. 200 1041 08		НАЗИВ: ПЛАН ДЕТАЉНЕ РЕГУЛАЦИЈЕ ДРЖАВНОГ ПУТА IIА РЕДА БРОЈ 104, деоница: Војвода Степа - Српски Итебеј од km 80+134 до km 90+527 ОЗНАКА И НАЗИВ ДЕЛА ПРОЈЕКТА: ПЛАН ДЕТАЉНЕ РЕГУЛАЦИЈЕ
ДИРЕКТОР	Ивана Рудић, дипл.инж.арх. Бр. лис. 200 1419 13		
ОДГОВОРНИ УРБАНИСТА	Зоран Милојевић, дипл. грађ.инж. Бр. лис. 312 0963 03		НАЗИВ ЦРТЕЖА: ПОСТОЈЕЋА НАМЕНА ПОВРШИНА
ПРОЈЕКТАНТ	Славица Парезановић, грађ.техн.		БИСТА ПЛАНСКЕ ДОКУМЕНТАЦИЈЕ: ПДР
САРАДНИК	ИП "Путева Србије" Булевар краља Александра 262, Београд		БРОЈ ЦРТЕЖА: 2.6
НАРУЧИЛАЦ (ИНВЕСТИТОР)	БРОЈ ЕВИДЕНЦИЈЕ: 57/23-ПДР	РАЗМЕРА: 1:2500	
ДАТУМ: МАЈ 2023.			