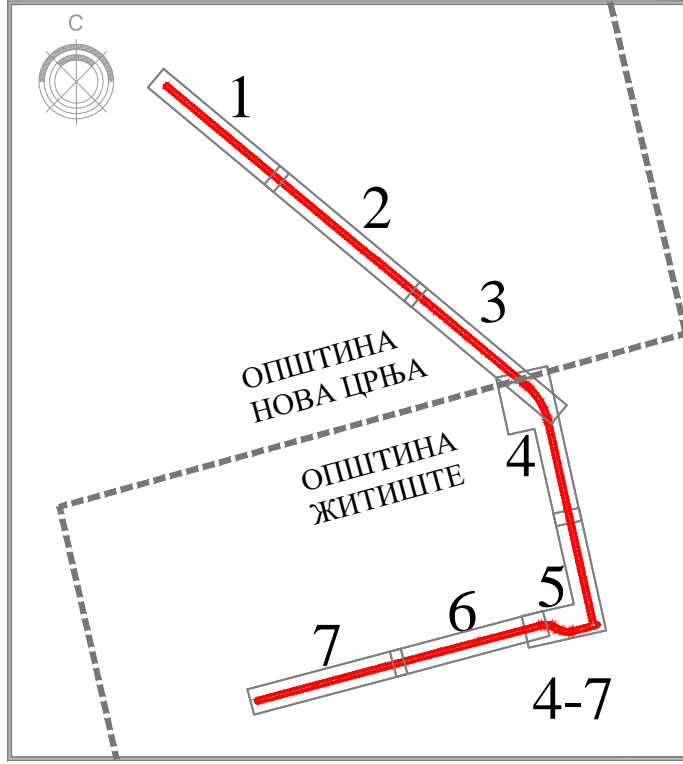
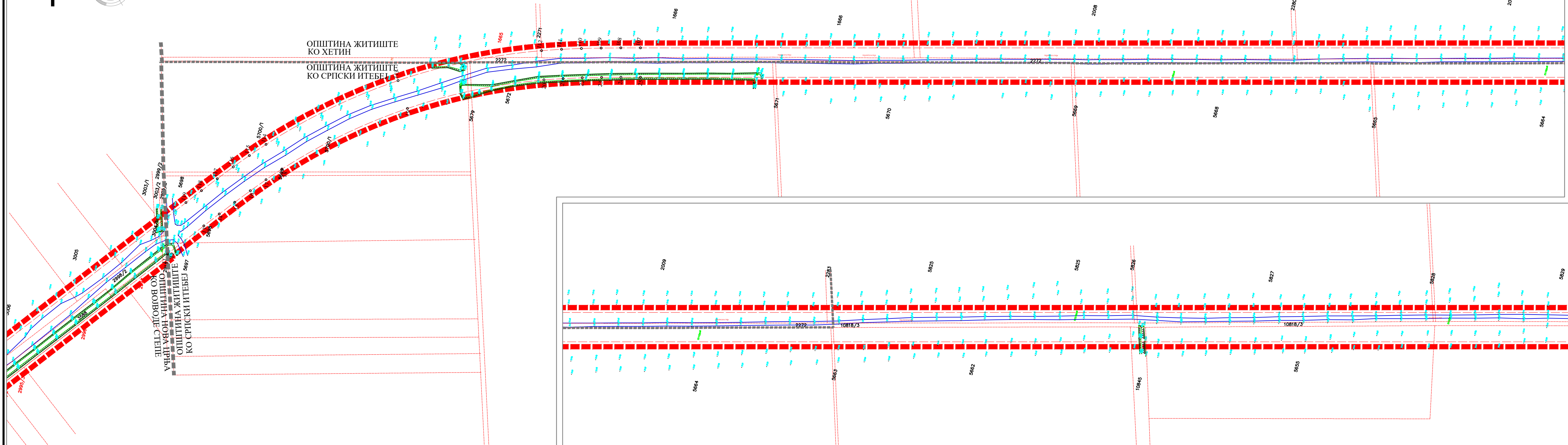
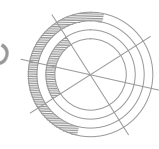
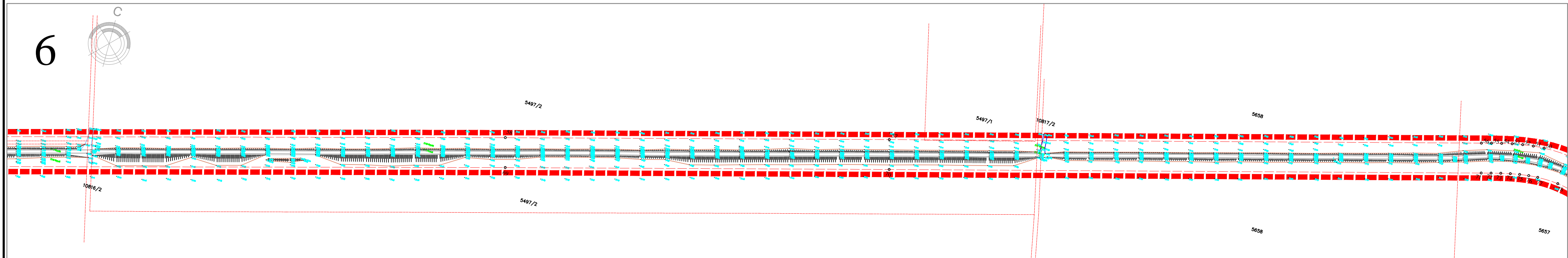
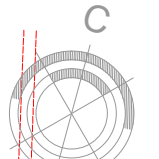


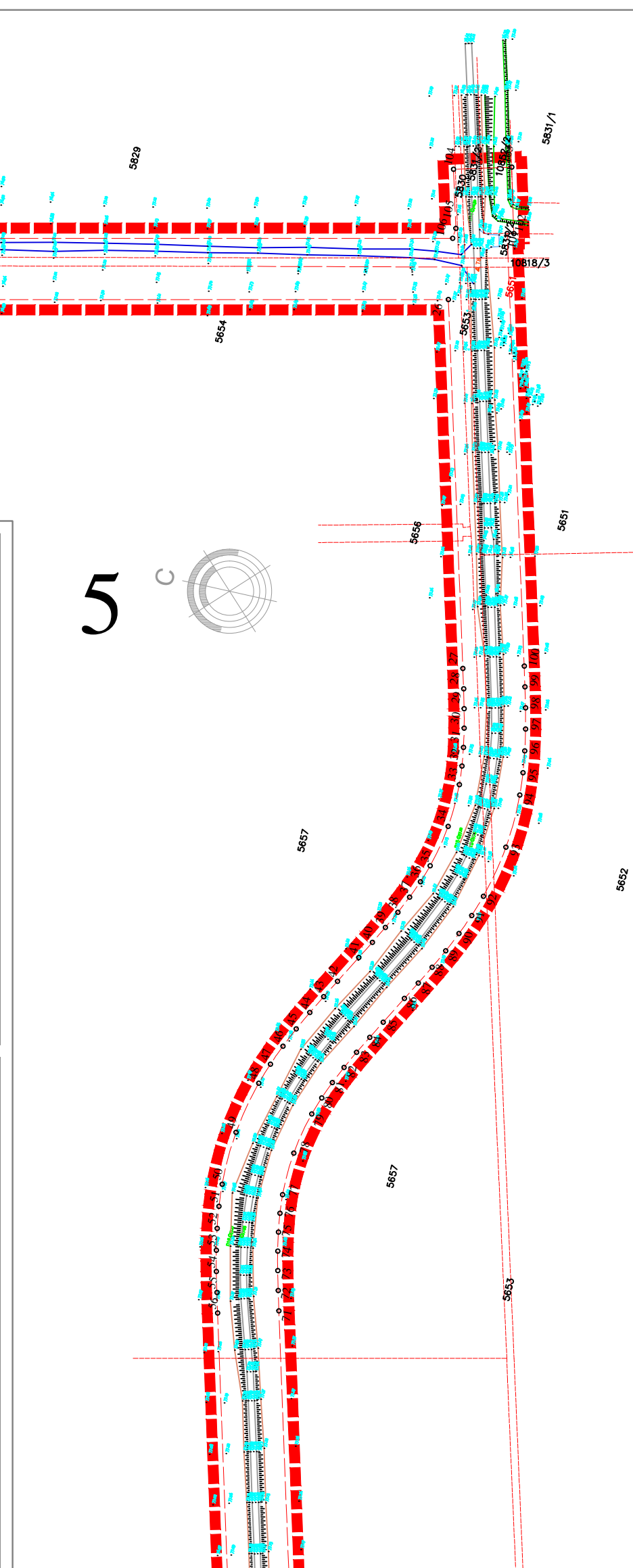
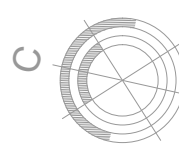
4



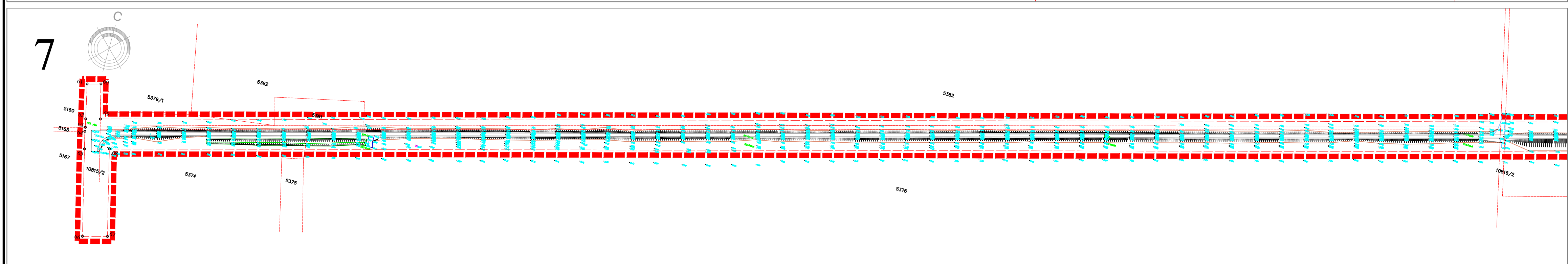
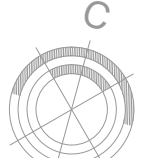
6



5



7



ПЛАН ДЕТАЛНЕ РЕГУЛАЦИЈЕ ДРЖАВНОГ ПУТА ПА РЕДА БРОЈ 104, деоница: Војвода Степа - Српски Итебеј од km 80+134 до km 90+527

шпика	КООРДИНАТЕ ТАЧКА ОБУХВАТА		КООРДИНАТЕ ТАЧКА ОБУХВАТА		КООРДИНАТЕ ТАЧКА ОБУХВАТА		КООРДИНАТЕ ТАЧКА ОБУХВАТА	
	Y	X	Y	X	Y	X	Y	X
1	747633.63	5058923.02	33	7480210.86	5053689.82	65	7477219	5052996.18
2	747800.85	505732.95	34	7480189.69	5053696.7	66	7477239.85	5052911.17
3	7478235.95	5057336.94	35	7480168.98	5053695.15	67	7477264.01	5052917.63
4	7478297.1	5057287.94	36	7480160.32	5053698.12	68	7477243.16	5053002.64
5	7478365.99	5057234.9	37	7480151.82	5053701.62	69	7478994.37	5053470.7
6	7478371.65	5057230.52	38	7480143.33	5053705.59	70	7479366.52	5053568.99
7	7478370.69	5057229.3	39	7480144.83	5053709.95	71	7479949.45	5053719.94
8	7478857.88	5056822.57	40	7480126.28	5053714.6	72	7479950.04	5053722.44
9	7479220.82	5056519.7	41	7480117.63	5053719.43	73	7479959.49	5053724.79
10	7479443.92	5056332.82	42	7480104	5053727.08	74	7479968.81	5053726.87
11	7479730.86	5056094.02	43	7480095.19	5053732	75	7479787.03	5053728.58
12	7479731.5	5056094.07	44	7480086.17	5053736.9	76	7479987.14	5053729.83
13	7479769.01	5056064.7	45	7480076.87	5053741.67	77	7479996.36	5053730.53
14	7479784.31	5056051.89	46	7480067.25	5053746.17	78	7480017.35	5053729.63
15	7479799.44	5056039.05	47	7480057.26	5053750.28	79	7480037.98	5053725.2
16	7479814.32	5056026.07	48	7480047.01	5053753.81	80	7480046.63	5053722.23
17	7479828.87	5056012.86	49	7480032.15	5053759.39	81	7480055.13	5053718.73
18	7479843.04	5055999.3	50	7479994.85	5053760.5	82	7480063.62	5053714.75
19	7479931.47	5055887.48	51	7479983.91	5053759.66	83	7480072.12	5053710.39
20	7479990.24	5055757.6	52	7479973.21	5053758.19	84	7480080.68	5053705.75
21	7479995.79	5055738.39	53	7479962.76	5053756.25	85	7480089.32	5053700.92
22	7480000.85	5055719.8	54	7479952.57	5053753.98	86	7480102.96	5053693.26
23	7480005.55	5055700.62	55	7479942.6	5053751.5	87	7480111.76	5053688.34
24	7480010.02	5055681.28	56	7479932.84	5053748.96	88	7480120.79	5053683.44
25	7480014.38	5055661.81	57	7479923.88	5053747.99	89	7480130.08	5053678.68
26	7480018.23	5055646.65	58	7479914.65	5053749.7	90	7480139.7	5053674.17
27	7480026.65	5055630.48	59	7479905.26	5053750.27	91	7480149.69	5053670.06
28	7480037.03	5055619.97	60	7479896.02	5053750.3	92	7480160.07	5053666.5
29	7480047.63	5055609.61	61	7479886.68	5053750.59	93	7480170.91	5053663.94
30	7480058.3	5055603.52	62	7479877.42	5053751.48	94	7480181.51	5053661.86
31	7480069.09	5055593.79	63	7479868.12	5053752.27	95	7480192.25	5053660.71
32	7480081.98	5055586.53	64	7479858.81	5053753.28	96	7480203.95	5053659.19

ЛЕГЕНДА

- ГРАНИЦА ОБУХВАТА ПЛАНА ДЕТАЛНЕ РЕГУЛАЦИЈЕ
- ГРАНИЦА ЈЕДИНИЦЕ ЛОКАЛНЕ САМОУПРАВЕ
- ГРАНИЦА КАТАСТАРСКЕ ОПШТИНЕ
- ГРАНИЦА КАТАСТАРСКЕ ПАРЦЕЛЕ
- 5654 БРОЈ КАТАСТАРСКЕ ПАРЦЕЛЕ

КАТАСТАРСКО-ТОПОГРАФСКИ ПЛАН СА ГРАНИЦОМ ОБУХВАТА ПЛАНА, Р 1 : 2500

EN ISO 9001:2015
EN ISO 14001:2015
ISO/IEC 27001:2014
EN ISO 45001:2018
EN ISO 50001:2018
EN ISO 27001:2017
EN ISO 22301:2020

Сертификован од: **TEVNORD**

SIDPROJEKT Д.О.О.

КНЕЗА МИЛОША 2, 22240 ШИД, СРБИЈА; Тел: 022/712-004, 712-044; Факс: 716-020; Е-mail: office@sidprojekt.rs; www.sidprojekt.rs

ОБРАЗЛАЖАЧ ПЛАНА: ДИРЕКТОР Сана Спасосевић, дипл.инж.арх. Бр. лис. 200 1041 08	ОШТИНА НОВА ЦРБА ОШТИНСКА УПРАВА ОШТИНЕ НОВА ЦРБА Одселење за привреду и локални економски развој	НАЗИВ: ПЛАН ДЕТАЛНЕ РЕГУЛАЦИЈЕ ДРЖАВНОГ ПУТА ПА РЕДА БРОЈ 104, деоница: Војвода Степа - Српски Итебеј од km 80+134 до km 90+527
ОДГОВОРНИ УРБАНИСТА Ивана Рудић, дипл.инж.арх. Бр. лис. 200 1419 13	ОШТИНА ЖИТИШТЕ ОШТИНСКА УПРАВА ОШТИНЕ ЖИТИШТЕ Одселење за привреду, урбанизам, путну привреду, стабљике и пољопривредне послове и заштитну животне средине	
ПРОЈЕКТАНТ Зоран Милојевић, дипл. грађ.инж. Бр. лис. 312 0963 03	ОШТИНА ЖИТИШТЕ	ОЗНАКА И НАЗИВ ДЕЛА ПРОЈЕКТА: ПЛАН ДЕТАЛНЕ РЕГУЛАЦИЈЕ
САРАДНИК Славица Парезановић, грађ.техн.	ОШТИНА ЖИТИШТЕ	НАЗИВ ЦРТЕЖА: КАТАСТАРСКО-ТОПОГРАФСКИ ПЛАН СА ГРАНИЦОМ ОБУХВАТА ПЛАНА
НАРУЧИЛАЦ (ИНВЕСТИТОР) ИП "Путева Србије" Булевар краља Александра 282, Београд	ОШТИНА ЖИТИШТЕ	ЛИСТА ПЛАНСКЕ ДОКУМЕНТАЦИЈЕ БРОЈ ЦРТЕЖА: ПДР 1.6
ДАТУМ: МАЈ 2023.	БРОЈ ЕВИДЕНЦИЈЕ: 57/23-ПДР	РАЗМЕРА: 1:2500