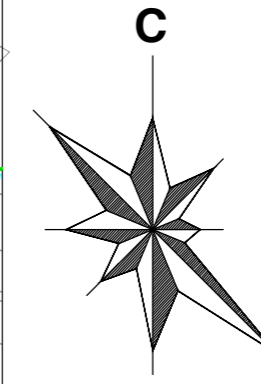


# ПРОСТОРНИ ПЛАН ОПШТИНЕ ЖИТИШТЕ 2021-2035














0 100 200 300 400 500 m

P=1 : 5000







## УРЕЂАЈНА ОСНОВА ЗА СЕЛО ЧЕСТЕРЕГ



### ПЛАН ВОДОПРИВРЕДНЕ И ТЕРМОЕНЕРГЕТСКЕ ИНФРАСТРУКТУРЕ



#### ВОДОПРИВРЕДНА ИНФРАСТРУКТУРА

-  МИКРОРЕГИОНАЛНИ СИСТЕМ ВОДОСНАБДЕВАЊА
-  ВОДОЗАХВАТ
-  БУНАР ЗА ВОДОСНАБДЕВАЊЕ
-  ПРИМАРНА ВОДОВОДНА МРЕЖА
-  СЕКУНДАРНА ВОДОВОДНА МРЕЖА
-  ПРИМАРНА КАНАЛИЗАЦИЈА ОТПАДНИХ ВОДА
-  СЕКУНДАРНА КАНАЛИЗАЦИЈА ОТПАДНИХ ВОДА
-  ПРИМАРНА КАНАЛИЗАЦИЈА АТМОСФЕРСКИХ ВОДА
-  СЕКУНДАРНА КАНАЛИЗАЦИЈА АТМОСФЕРСКИХ ВОДА
-  КАНАЛ
-  РЕТЕНЗИЈА

#### ТЕРМОЕНЕРГЕТСКА ИНФРАСТРУКТУРА

-  ГАСОВОД СРЕДЊЕГ ПРИТИСКА
-  ГАСОВОД НИСКОГ ПРИТИСКА
-  МРС
-  ЕКСПЛОАТАЦИОНО ПОЉЕ - ПРИРОДНИ ГАС
-  ИСТРАЖНИ ПРОСТОР - ПОДЗЕМНЕ ВОДЕ
-  ОВЕРЕНЕ РЕЗЕРВЕ - ПОДЗЕМНЕ ВОДЕ

-  ПЛАНИРАНА ГРАНИЦА ГРАЂЕВИНСКОГ ПОДРУЧЈА НАСЕЉА - ГРАНИЦА УРЕЂАЈНЕ ОСНОВЕ
-  ГРАНИЦА КАТАСТАРСКЕ ОПШТИНЕ

НОСИЛАЦ ИЗРАДЕ ПЛАНА		ОПШТИНА: <b>ЖИТИШТЕ</b>	Печат и потпис:
		ОВЛАШЋЕНО ЛИЦЕ:	
ОБРАЂИВАЧ		ЈП "ЗАВОД ЗА УРБАНИЗАМ ВОЈВОДИНЕ"	Печат и потпис:
		ВД ДИРЕКТОРА: ПРЕДРАГ КНЕЖЕВИЋ, дипл. правник ПОМОЋНИК ДИРЕКТОРА: др АЛЕКСАНДАР ЈЕВТИЋ	
НАЗИВ ПЛАНА	ПРОСТОРНИ ПЛАН ОПШТИНЕ ЖИТИШТЕ 2021-2035		
НАЗИВ КАРТЕ	УРЕЂАЈНА ОСНОВА ЗА СЕЛО ЧЕСТЕРЕГ ПЛАН ВОДОПРИВРЕДНЕ И ТЕРМОЕНЕРГЕТСКЕ ИНФРАСТРУКТУРЕ		
ОДГОВОРНИ ПЛАНЕР	БРАНИСЛАВА ТОПРЕК, дипл. инж. арх.		Печат и потпис:
САРАДНИЦИ	БРАНКО МИЛОВАНОВИЋ, дипл. инж. мел. инж.	РАДОВАН РИСТИЋ, ел. техничар	Печат и потпис:
	МИЛАН ЖИЖИЋ, дипл. инж. маш.	ДРАГАН МОРАЧА, грађ. техничар	
Е - 2790	Размера: 1 : 5000	Датум: Децембар 2022.	Број листа: <b>12.4.</b>