


# ПРОСТОРНИ ПЛАН ОПШТИНЕ ЖИТИШТЕ 2021-2035








0 100 200 300 400 500 m

P=1 : 5000





## УРЕЂАЈНА ОСНОВА ЗА СЕЛО РАВНИ ТОПОЛОВАЦ


### ПЛАН ЕЛЕКТРОЕНЕРГЕТСКЕ И ЕК ИНФРАСТРУКТУРЕ

#### ЕЛЕКТРОЕНЕРГЕТСКА ИНФРАСТРУКТУРА


-  ТРАНСФОРМАТОРСКА СТАНИЦА 20/0,4 kV ПОСТОЈЕЋА
-  ТРАНСФОРМАТОРСКА СТАНИЦА 20/0,4 kV ПЛАНИРАНА
-  ЕЛЕКТРОЕНЕРГЕТСКИ ВОД 20 kV И 0,4 kV (МЕШОВИТИ ВОД) НАДЗЕМНИ ПОСТОЈЕЋИ
-  ЕЛЕКТРОЕНЕРГЕТСКИ ВОД 20 kV (МЕШОВИТИ ВОД) НАДЗЕМНИ (ПОДЗЕМНИ) ПЛАНИРАНИ
-  ЕЛЕКТРОЕНЕРГЕТСКИ ВОД 0,4 kV НАДЗЕМНИ ПОСТОЈЕЋИ
-  ЕЛЕКТРОЕНЕРГЕТСКИ ВОД 0,4kV ПЛАНИРАНИ НАДЗЕМНИ/ПОДЗЕМНИ

#### ЕЛЕКТРОНСКА КОМУНИКАЦИОНА ИНФРАСТРУКТУРА

-  ТЕЛЕКОМУНИКАЦИОНИ ВОД ПОДЗЕМНИ ПОСТОЈЕЋИ
-  ТЕЛЕФОНСКА ЦЕНТРАЛА ПОСТОЈЕЋА
-  ЈЕДИНИЦА ПОШТАНСКЕ МРЕЖЕ ПОСТОЈЕЋА
-  БАЗНА СТАНИЦА МОБИЛНЕ ТЕЛЕФОНИЈЕ ПЛАНИРАНА (ПРЕФЕРЕНТНА ЗОНА)

 ПЛАНИРАНА ГРАНИЦА ГРАЂЕВИНСКОГ ПОДРУЧЈА НАСЕЉА - ГРАНИЦА УРЕЂАЈНЕ ОСНОВЕ

 ГРАНИЦА КАТАСТАРСКЕ ОПШТИНЕ

НОСИЛАЦ ИЗРАДЕ ПЛАНА	 ОПШТИНА: <b>ЖИТИШТЕ</b>	Печат и потпис:
ОБРАЂИВАЧ	ОВЛАШЋЕНО ЛИЦЕ: <b>ЈП "ЗАВОД ЗА УРБАНИЗАМ ВОЈВОДИНЕ"</b> ВД ДИРЕКТОРА: ПРЕДРАГ КНЕЖЕВИЋ, дипл. правник ПОМОЋНИК ДИРЕКТОРА: др АЛЕКСАНДАР ЈЕВТИЋ	Печат и потпис:
НАЗИВ ПЛАНА	<b>ПРОСТОРНИ ПЛАН ОПШТИНЕ ЖИТИШТЕ 2021-2035</b>	
НАЗИВ КАРТЕ	<b>УРЕЂАЈНА ОСНОВА ЗА СЕЛО РАВНИ ТОПОЛОВАЦ ПЛАН ЕЛЕКТРОЕНЕРГЕТСКЕ И ЕК ИНФРАСТРУКТУРЕ</b>	
ОДГОВОРНИ ПЛАНЕР	БРАНИСЛАВА ТОПРЕК, дипл. инж. арх.	Печат и потпис:
САРАДНИЦИ	ЗОРИЦА САНАДЕР дипл. инж. еп. РАДОВАН РИСТИЋ, еп. техничар	
Е - 2790	Размера: 1 : 5000	Датум: Децембар 2022.
		Број листа: <b>7.5.</b>