


ПРОСТОРНИ ПЛАН ОПШТИНЕ ЖИТИШТЕ 2021-2035





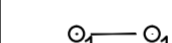

0 100 200 300 400 500m

Р=1 : 5000







УРЕЂАЈНА ОСНОВА ЗА СЕЛО РАВНИ ТОПОЛОВАЦ

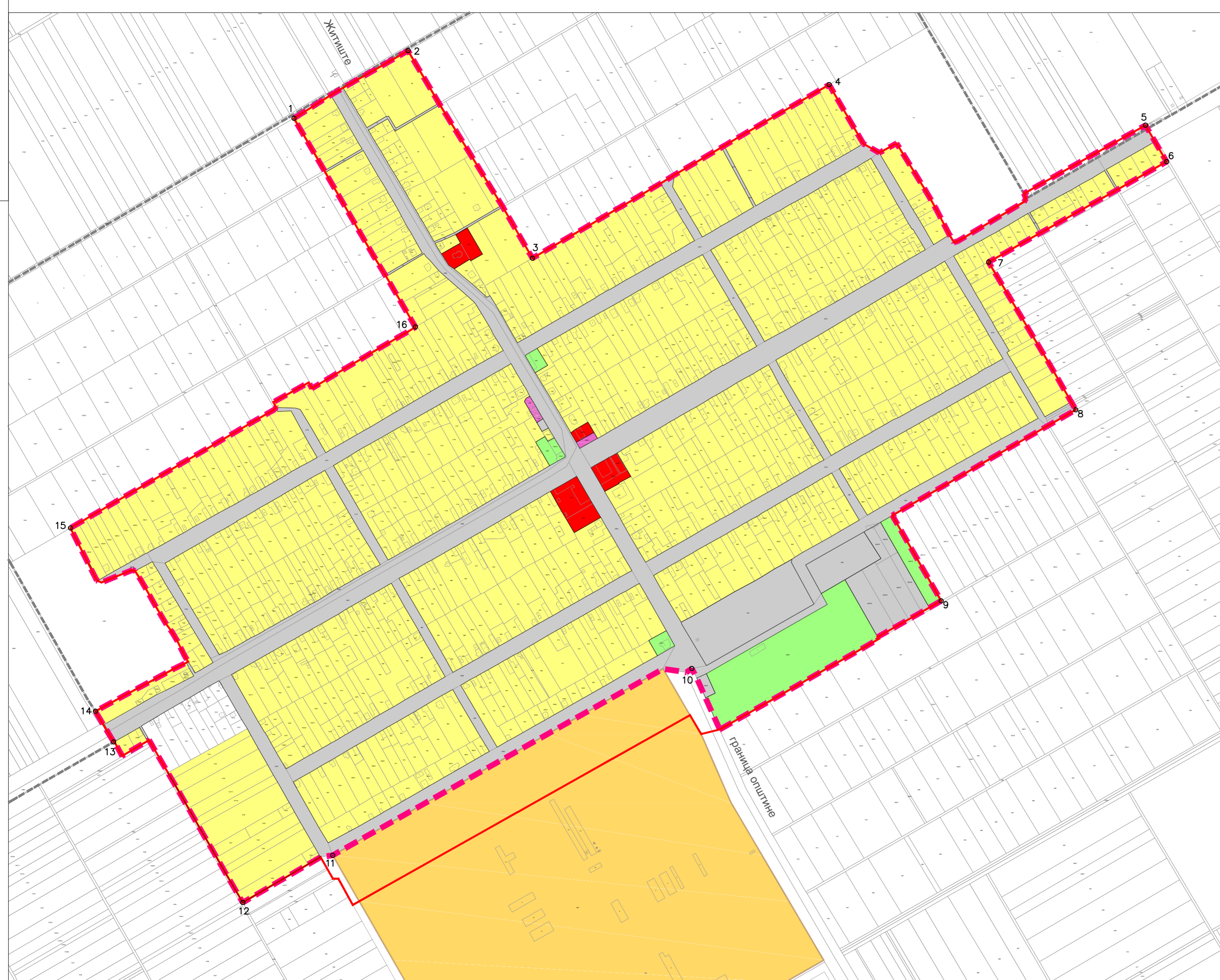
ГРАНИЦА УРЕЂАЈНЕ ОСНОВЕ ЗА СЕЛО РАВНИ ТОПОЛОВАЦ СА ПОДЕЛОМ НА ЗОНЕ


ГРАНИЦЕ

-  ПОСТОЈЕЋА ГРАНИЦА ГРАЂЕВИНСКОГ ПОДРУЧЈА НАСЕЉА
-  ПЛАНИРАНА ГРАНИЦА ГРАЂЕВИНСКОГ ПОДРУЧЈА НАСЕЉА - ГРАНИЦА УРЕЂАЈНЕ ОСНОВЕ
-  ТАЧКЕ ОПИСА ПЛАНИРАНЕ ГРАНИЦЕ ГРАЂЕВИНСКОГ ПОДРУЧЈА НАСЕЉА
-  ГРАНИЦА КАТАСТАРСКЕ ОПШТИНЕ

ПОДЕЛА ГРАЂЕВИНСКОГ ПОДРУЧЈА НА ЗОНЕ

-  ЗОНА ЦЕНТРАЛНИХ САДРЖАЈА
-  ЗОНА СТАНОВАЊА
-  ЗОНА ПРИВРЕДНИХ ДЕЛАТНОСТИ
-  ЗОНА СПОРТА, РЕКРЕАЦИЈЕ И ЗЕЛЕНИЛА
-  ЗОНА КОМУНАЛНИХ И ИНФРАСТРУКТУРНИХ САДРЖАЈА
-  ГРАЂЕВИНСКО ЗЕМЉИШТЕ ИЗВАН ГРАЂЕВИНСКОГ ПОДРУЧЈА НАСЕЉА - РАДНА ЗОНА



НОСИЛАЦ ИЗРАДЕ ПЛАНА	 ОПШТИНА: ЖИТИШТЕ	Печат и потпис:
ОБРАЂИВАЧ	ОВЛАШЋЕНО ЛИЦЕ: ЈП "ЗАВОД ЗА УРБАНИЗАМ ВОЈВОДИНЕ" ВД ДИРЕКТОРА: ПРЕДРАГ КНЕЖЕВИЋ, дипл. правник ПОМОЋНИК ДИРЕКТОРА: др АЛЕКСАНДАР ЈЕВТИЋ	Печат и потпис:
НАЗИВ ПЛАНА	ПРОСТОРНИ ПЛАН ОПШТИНЕ ЖИТИШТЕ 2021-2035	
НАЗИВ КАРТЕ	УРЕЂАЈНА ОСНОВА ЗА СЕЛО РАВНИ ТОПОЛОВАЦ ГРАНИЦА УРЕЂАЈНЕ ОСНОВЕ ЗА СЕЛО РАВНИ ТОПОЛОВАЦ СА ПОДЕЛОМ НА ЗОНЕ	
ОДГОВОРНИ ПЛАНЕР	БРАНИСЛАВА ТОПРЕК, дипл. инж. арх.	Печат и потпис:
САРАДНИЦИ	ДАЛИБОР ЈУРИЋА, дипл. инж. геодез. ДРАГАН МОРАЧА, грађ. техничар	
Е - 2790	Размера: 1 : 5000	Датум: Децембар 2022.
		Број листа: 7.1.