


# ПРОСТОРНИ ПЛАН ОПШТИНЕ ЖИТИШТЕ 2021-2035






0 100 200 300 400 500 m

P=1 : 5000






## УРЕЂАЈНА ОСНОВА ЗА СЕЛО БАНАТСКИ ДВОР

### ПЛАН ЕЛЕКТРОЕНЕРГЕТСКЕ И ЕК ИНФРАСТРУКТУРЕ



#### ЕЛЕКТРОЕНЕРГЕТСКА ИНФРАСТРУКТУРА

-  ТРАНСФОРМАТОРСКА СТАНИЦА 20/0.4 kV ПОСТОЈЕЋА
-  ТРАНСФОРМАТОРСКА СТАНИЦА 20/0.4 kV ПЛАНИРАНА
-  ЕЛЕКТРОЕНЕРГЕТСКИ ВОД 20 kV И 0.4 kV (МЕШОВИТИ ВОД) НАДЗЕМНИ ПОСТОЈЕЋИ
-  ЕЛЕКТРОЕНЕРГЕТСКИ ВОД 20 kV (МЕШОВИТИ ВОД) НАДЗЕМНИ (ПОДЗЕМНИ) ПЛАНИРАНИ
-  ЕЛЕКТРОЕНЕРГЕТСКИ ВОД 20 kV ДВ КОЈИ СЕ УКИДА
-  ЕЛЕКТРОЕНЕРГЕТСКИ ВОД 0.4 kV НАДЗЕМНИ ПОСТОЈЕЋИ
-  ЕЛЕКТРОЕНЕРГЕТСКИ ВОД 0.4 kV НАДЗЕМНИ (ПОДЗЕМНИ) ПЛАНИРАНИ

#### ЕЛЕКТРОНСКА КОМУНИКАЦИОНА ИНФРАСТРУКТУРА

-  ТЕЛЕКОМУНИКАЦИОНИ ВОД ПОДЗЕМНИ ПОСТОЈЕЋИ
-  ТЕЛЕКОМУНИКАЦИОНИ ВОД ПОДЗЕМНИ ПЛАНИРАНИ
-  ЈЕДИНИЦА ПОШТАНСКЕ МРЕЖЕ ПОСТОЈЕЋА
-  ТЕЛЕФОНСКА ЦЕНТРАЛА ПОСТОЈЕЋА
-  БАЗНА СТАНИЦА МОБИЛНЕ ТЕЛЕФОНИЈЕ ПЛАНИРАНА (ПРЕФЕРЕНТНА ЗОНА)

 ПЛАНИРАНА ГРАНИЦА ГРАЂЕВИНСКОГ ПОДРУЧЈА НАСЕЉА - ГРАНИЦА УРЕЂАЈНЕ ОСНОВЕ

НОСИЛАЦ ИЗРАДЕ ПЛАНА	 ОПШТИНА: <b>ЖИТИШТЕ</b> ОВЛАШЋЕНО ЛИЦЕ:	Печат и потпис:
ОБРАЂИВАЧ	 ЈП "ЗАВОД ЗА УРБАНИЗАМ ВОЈВОДИНЕ" ВД ДИРЕКТОРА: ПРЕДРАГ КНЕЖЕВИЋ, дипл. правник ПОМОЋНИК ДИРЕКТОРА: др АЛЕКСАНДАР ЈЕВТИЋ	Печат и потпис:
НАЗИВ ПЛАНА	<b>ПРОСТОРНИ ПЛАН ОПШТИНЕ ЖИТИШТЕ 2021-2035</b>	
НАЗИВ КАРТЕ	<b>УРЕЂАЈНА ОСНОВА ЗА СЕЛО БАНАТСКИ ДВОР ПЛАН ЕЛЕКТРОЕНЕРГЕТСКЕ И ЕК ИНФРАСТРУКТУРЕ</b>	
ОДГОВОРНИ ПЛАНЕР	БРАНИСЛАВА ТОПРЕК, дипл. инж. арх.	Печат и потпис:
САРАДНИЦИ	ЗОРИЦА САНАДЕР, дипл. инж. ел. РАДОВАН РИСТИЋ, дипл. техничар	
Е - 2790	Размера: 1 : 5000	Датум: Децембар 2022.
		Број листа: <b>3.5.</b>

