


ПРОСТОРНИ ПЛАН ОПШТИНЕ ЖИТИШТЕ 2021-2035





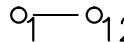
0 100 200 300 400 500m

P=1 : 5000







УРЕЂАЈНА ОСНОВА ЗА СЕЛО БАНАТСКО ВИШЊИЋЕВО

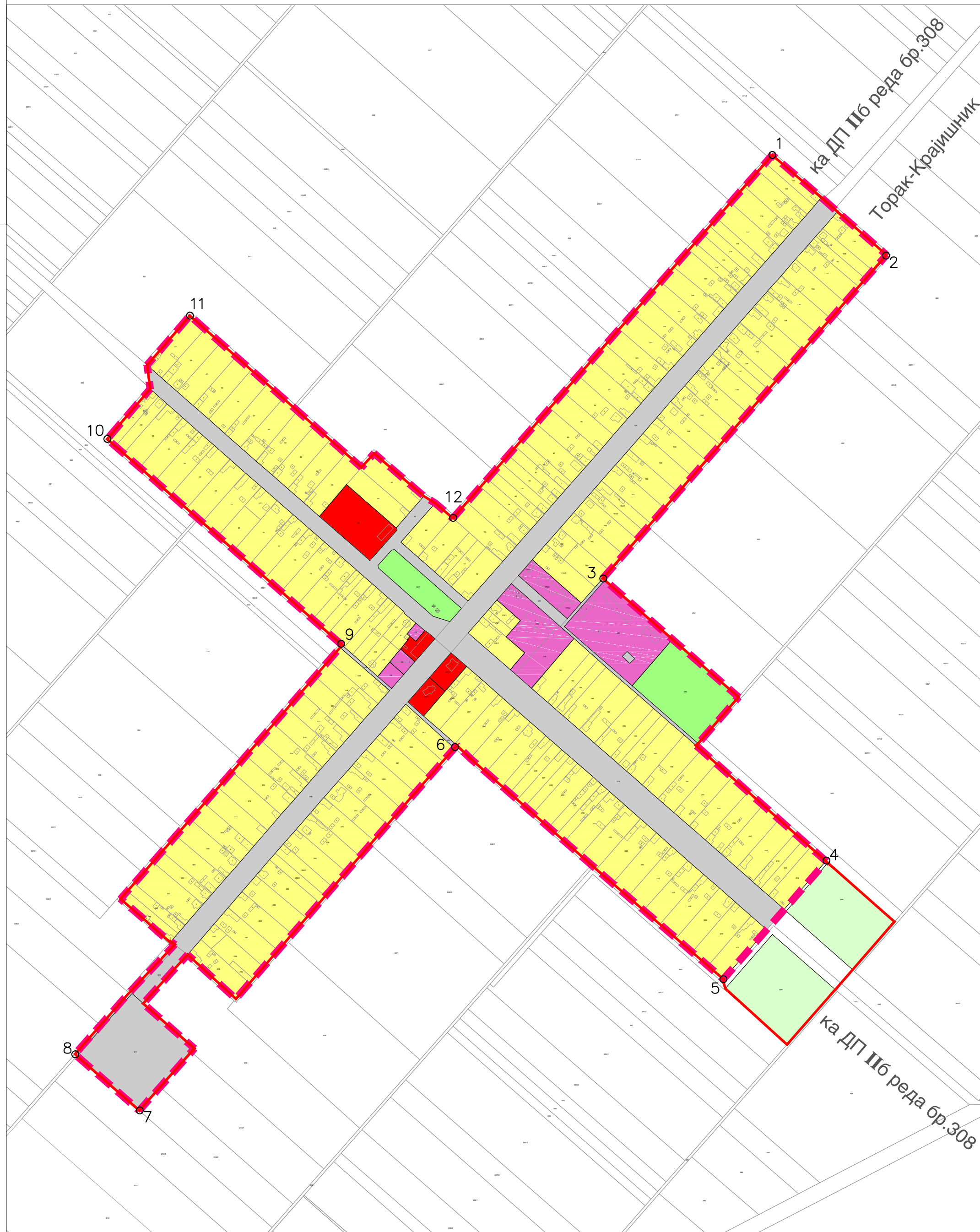
ГРАНИЦА УРЕЂАЈНЕ ОСНОВЕ ЗА СЕЛО БАНАТСКО ВИШЊИЋЕВО СА
ПОДЕЛОМ НА ЗОНЕ



ГРАНИЦЕ

-  ПОСТОЈЕЋА ГРАНИЦА ГРАЂЕВИНСКОГ ПОДРУЧЈА НАСЕЉА
-  ПЛАНИРАНА ГРАНИЦА ГРАЂЕВИНСКОГ ПОДРУЧЈА НАСЕЉА - ГРАНИЦА УРЕЂАЈНЕ ОСНОВЕ
-  ТАЧКЕ ОПИСА ПЛАНИРАНЕ ГРАНИЦЕ ГРАЂЕВИНСКОГ ПОДРУЧЈА НАСЕЉА

ПОДЕЛА ГРАЂЕВИНСКОГ ПОДРУЧЈА НА ЗОНЕ

-  ЗОНА ЦЕНТРАЛНИХ САДРЖАЈА
-  ЗОНА СТАНОВАЊА
-  ЗОНА ПРИВРЕДНИХ ДЕЛАТНОСТИ
-  ЗОНА СПОРТА, РЕКРЕАЦИЈЕ И ЗЕЛЕНИЛА
-  ЗОНА КОМУНАЛНИХ И ИНФРАСТРУКТУРНИХ САДРЖАЈА
-  ПОЉОПРИВРЕДНО ЗЕМЉИШТЕ



НОСИЛАЦ ИЗРАДЕ ПЛАНА		ОПШТИНА: ЖИТИШТЕ	Печат и потпис:
ОБРАЂИВАЧ		ОВЛАШЋЕНО ЛИЦЕ: ЈП "ЗАВОД ЗА УРБАНИЗАМ ВОЈВОДИНЕ" ВД ДИРЕКТОРА: ПРЕДРАГ КНЕЖЕВИЋ, дипл. правник ПОМОЋНИК ДИРЕКТОРА: др АЛЕКСАНДАР ЈЕВТИЋ	Печат и потпис:
НАЗИВ ПЛАНА	ПРОСТОРНИ ПЛАН ОПШТИНЕ ЖИТИШТЕ 2021-2035		
НАЗИВ КАРТЕ	УРЕЂАЈНА ОСНОВА ЗА СЕЛО БАНАТСКО ВИШЊИЋЕВО ГРАНИЦА УРЕЂАЈНЕ ОСНОВЕ ЗА СЕЛО БАНАТСКО ВИШЊИЋЕВО СА ПОДЕЛОМ НА ЗОНЕ		
ОДГОВОРНИ ПЛАНЕР	БРАНИСЛАВА ТОПРЕК, дипл. инж. арх.		Печат и потпис:
САРАДНИЦИ	ДАЛИБОР ЈУРИЦА, дипл. инж. геодез. ДРАГАН МОРАЧА, грађ. техничар		
Е - 2790	Размера: 1 : 5000	Датум: Децембар 2022.	Број листа: 2.1.