
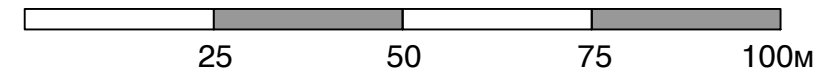


# ИЗМЕНЕ И ДОПУНЕ ПЛАНА ГЕНЕРАЛНЕ РЕГУЛАЦИЈЕ НАСЕЉА ЖИТИШТЕ

- нацрт -



P-1:1000



## ПЛАН РЕГУЛАЦИЈЕ ЈАВНИХ ПОВРШИНА - локалитет В

### САОБРАЋАЈ

ПРИСТУПНА НАСЕЉСКА САОБРАЋАЈНИЦА

ПЕШАЧКА СТАЗА

### РЕГУЛАЦИЈА И НИВЕЛАЦИЈА

#### РЕГУЛАЦИЈА

ПМ  
ПОСТОЈЕЋЕ МЕЋНЕ ТАЧКЕ

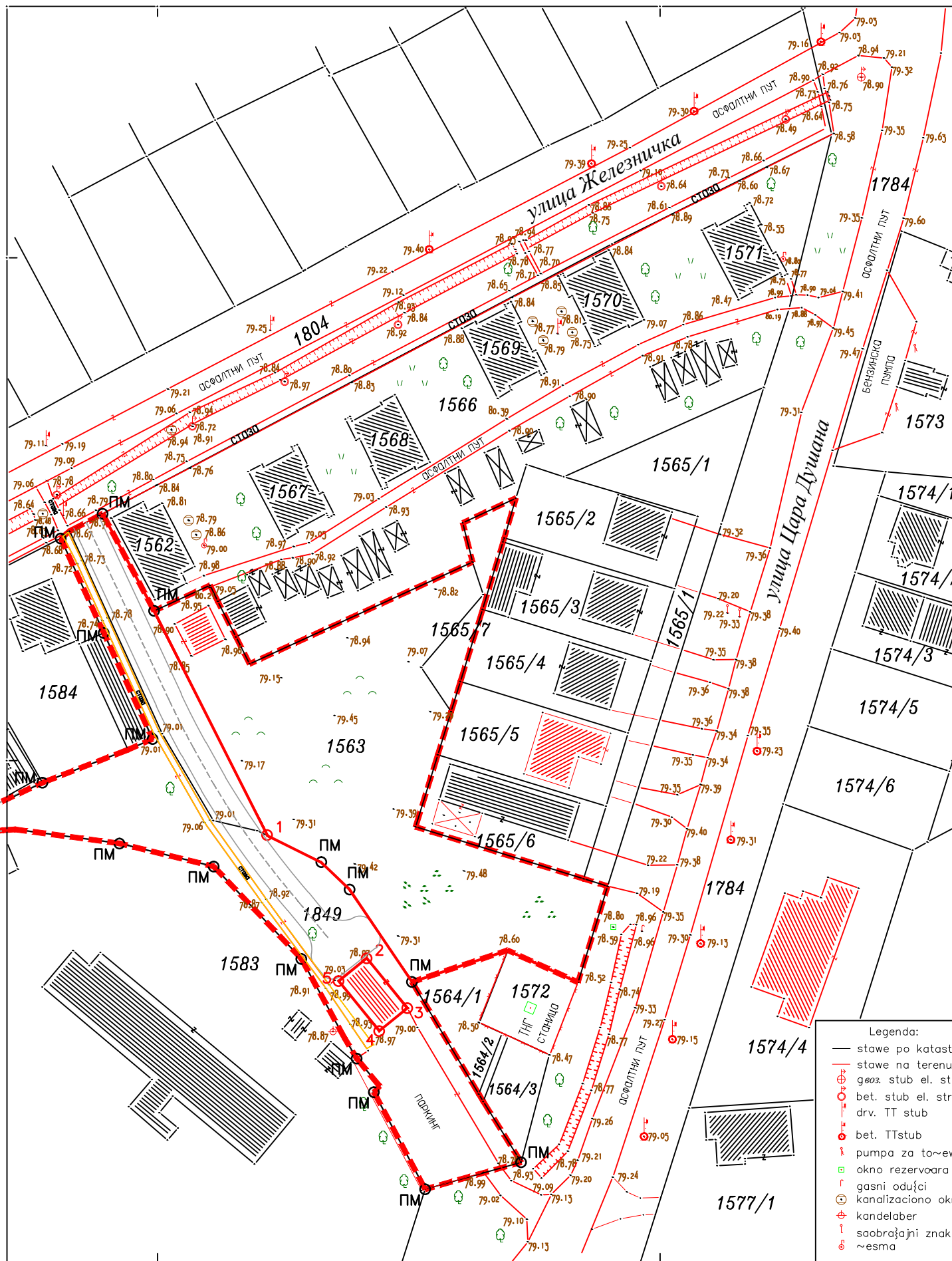
1-5  
НОВООДРЕЂЕНЕ МЕЋНЕ ТАЧКЕ

РЕГУЛАЦИОНА ЛИНИЈА ЈАВНИХ ПОВРШИНА

ГРАНИЦА ИЗМЕНА И ДОПУНА ПЛАНА

#### Legenda:

- stave po katastru
- stave na terenu
- gas. stub el. struje
- bet. stub el. struje
- drv. TT stub
- bet. TT stub
- pumpa za to-ewe
- okno rezervoara
- gasni odujci
- kanalizaciono okno
- kandelaber
- saobrajajni znak
- mesma



Број тачке	Y	X	Број тачке	Y	X
1	7465321.78	5037385.22	4	7465344.11	5037346.25
2	7465341.62	5037360.72	5	7465336.04	5037356.18
3	7465349.70	5037350.79			

НОСИЛАЦ ИЗРАДЕ ПЛАНА		ОПШТИНА: <b>ЖИТИШТЕ</b>	Печат и потпис:
		ОВЛАШЋЕНО ЛИЦЕ:	
ОБРАЂИВАЧ		ЈП "ЗАВОД ЗА УРБАНИЗАМ ВОЈВОДИНЕ"	Печат и потпис:
		ДИРЕКТОР: ПРЕДРАГ КНЕЖЕВИЋ, дипл.правник ПОМОЋНИК ДИРЕКТОРА: БРАНИСЛАВА ТОПРЕК, дипл.инж.арх.	
НАЗИВ ПЛАНА	ИЗМЕНЕ И ДОПУНЕ ПЛАНА ГЕНЕРАЛНЕ РЕГУЛАЦИЈЕ НАСЕЉА ЖИТИШТЕ - нацрт -		
НАЗИВ КАРТЕ	ПЛАН РЕГУЛАЦИЈЕ ЈАВНИХ ПОВРШИНА - - локалитет В		
ОДГОВОРНИ УРБАНИСТА	РАДОМИР ОВУКА, дипл.инж.арх.	Печат и потпис:	
САРАДНИЦИ	ДАЛИБОР ЈУРИЦА, дипл.инж.геод., ЗОРАН КОРДИЋ, дипл.инж.саоб.		
Е- 2680	Размера: 1 : 1000	Датум: септембар 2019.	Број листа: <b>5В.</b>