
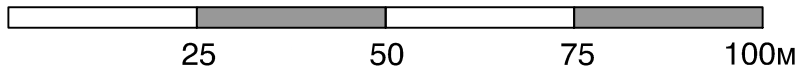


ИЗМЕНЕ И ДОПУНЕ ПЛАНА ГЕНЕРАЛНЕ РЕГУЛАЦИЈЕ НАСЕЉА ЖИТИШТЕ

- нацрт -

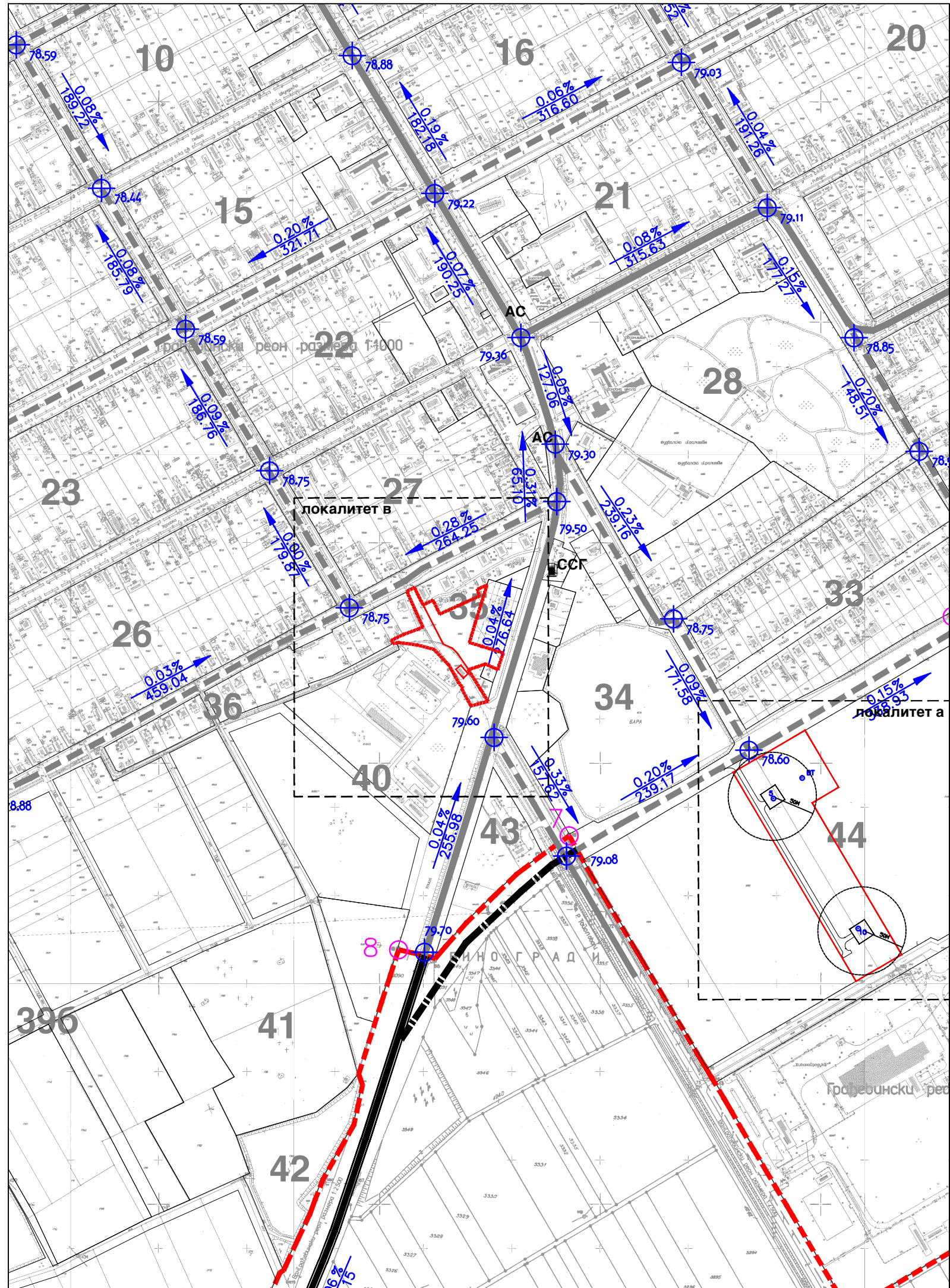


P-1:5000



САОБРАЋАЈНА ИНФРАСТРУКТУРА, РЕГУЛАЦИЈА И НИВЕЛАЦИЈА

- САОБРАЋАЈ**
- ПРИСТУПНА НАСЕЉСКА САОБРАЋАЈНИЦА
- РЕГУЛАЦИЈА И НИВЕЛАЦИЈА**
- РЕГУЛАЦИОНА ЛИНИЈА
 - - - ДЕО ПРОСТОРА СА НОВОМ РЕГУЛАЦИЈОМ ЈАВНИХ ПОВРШИНА - локалитети а, б и в
 - РЕГУЛАЦИОНА ЛИНИЈА (локалитет а , б и в)
 - ГРАНИЦА ИЗМЕНА И ДОПУНА ПЛАНА
 - - - ПЛАНИРАНА ГРАНИЦА ГРАЂЕВИНСКОГ ПОДРУЧЈА - ГРАНИЦА ОБУХВАТА ПЛАНА



НОСИЛАЦ ИЗРАДЕ ПЛАНА		ОПШТИНА: ЖИТИШТЕ	Печат и потпис:
		ОВЛАШЋЕНО ЛИЦЕ:	
ОБРАЂИВАЧ		ЈП "ЗАВОД ЗА УРБАНИЗАМ ВОЈВОДИНЕ"	Печат и потпис:
		ДИРЕКТОР: ПРЕДРАГ КНЕЖЕВИЋ, дипл.правник ПОМОЋНИК ДИРЕКТОРА: БРАНИСЛАВА ТОПРЕК, дипл.инж.арх	
НАЗИВ ПЛАНА	ИЗМЕНЕ И ДОПУНЕ ПЛАНА ГЕНЕРАЛНЕ РЕГУЛАЦИЈЕ НАСЕЉА ЖИТИШТЕ		
НАЗИВ КАРТЕ	САОБРАЋАЈНА ИНФРАСТРУКТУРА, РЕГУЛАЦИЈА И НИВЕЛАЦИЈА		
ОДГОВОРНИ УРБАНИСТА	РАДОМИР ОВУКА, дипл.инж.арх.	Печат и потпис:	
САРАДНИЦИ	ДАЛИБОР ЈУРИЦА, дипл.инж.геод., ЗОРАН КОРДИЋ, дипл.инж.саоб.		
Е- 2680	Размера: 1 : 5000	Датум: септембар 2019.	Број листа: 5.