
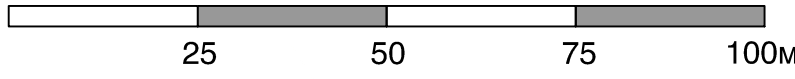


# ИЗМЕНЕ И ДОПУНЕ ПЛАНА ГЕНЕРАЛНЕ РЕГУЛАЦИЈЕ НАСЕЉА ЖИТИШТЕ

- нацрт -



P-1:5000



## ПОДЕЛА ПРОСТОРА НА ФУНКЦИОНАЛНЕ ЗОНЕ И ЦЕЛИНЕ СА ПРЕТЕЖНОМ НАМЕНОМ ПОВРШИНА И КАРТА СПРОВОЂЕЊА

### ПОВРШИНЕ И ОБЈЕКТИ ЈАВНЕ НАМЕНЕ

#### САОБРАЋАЈ

— ПРИСТУПНА НАСЕЉСКА САОБРАЋАЈНИЦА

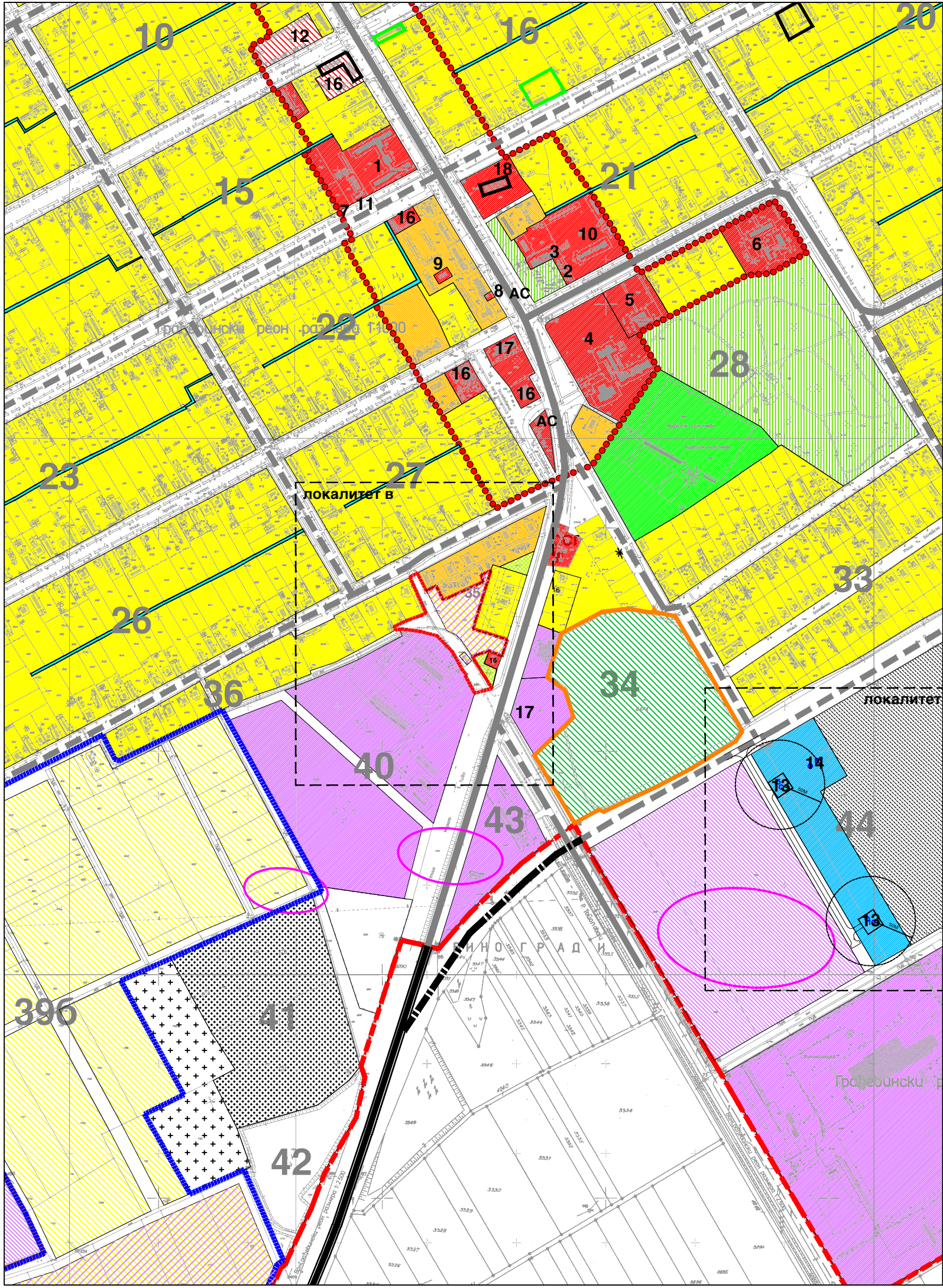
### ПОВРШИНЕ И ОБЈЕКТИ ЗА ОСТАЛЕ НАМЕНЕ

▨ ПЛАНИРАНО СТАНОВАЊЕ СА ПОСЛОВАЊЕМ

▭ ДЕО ПРОСТОРА СА НОВОМ РЕГУЛАЦИЈОМ ЈАВНИХ ПОВРШИНА - локалитети а, б и в

— ГРАНИЦА ИЗМЕНА И ДОПУНА ПЛАНА

- - - ПЛАНИРАНА ГРАНИЦА ГРАЂЕВИНСКОГ ПОДРУЧЈА - ГРАНИЦА ОБУХВАТА ПЛАНА



|                         |   |  |                       |
|-------------------------|---|--|-----------------------|
| НОСИЛАЦ<br>ИЗРАДЕ ПЛАНА |   | ОПШТИНА: <b>ЖИТИШТЕ</b>  | Печат и потпис:       |
|                         |   | ОВЛАШЋЕНО ЛИЦЕ:  |                       |
| ОБРАЂИВАЧ               |   | ЈП "ЗАВОД ЗА УРБАНИЗАМ ВОЈВОДИНЕ"  | Печат и потпис:       |
|                         |   | ДИРЕКТОР: ПРЕДРАГ КНЕЖЕВИЋ, дипл.правник<br>ПОМОЋНИК ДИРЕКТОРА: БРАНИСЛАВА ТОПРЕК, дипл.инж.арх. |                       |
| НАЗИВ ПЛАНА             | <b>ИЗМЕНЕ И ДОПУНЕ ПЛАНА ГЕНЕРАЛНЕ РЕГУЛАЦИЈЕ<br/>НАСЕЉА ЖИТИШТЕ</b>                                      |  |                       |
| НАЗИВ КАРТЕ             | <b>ПОДЕЛА ПРОСТОРА НА ФУНКЦИОНАЛНЕ ЗОНЕ И ЦЕЛИНЕ СА<br/>ПРЕТЕЖНОМ НАМЕНОМ ПОВРШИНА И КАРТА СПРОВОЂЕЊА</b> |  |                       |
| ОДГОВОРНИ УРБАНИСТА     | РАДОМИР ОВУКА, дипл.инж.арх.  | Печат и потпис:  |                       |
| САРАДНИЦИ               | ДАЛИБОР ЈУРИЦА, дипл.инж.геод.,<br>ЗОРАН КОРДИЋ, дипл.инж.саоб.   |  |                       |
| Е- 2680                 | Размера: 1 : 5000   | Датум: септембар 2019.   | Број листа: <b>4.</b> |