

NAMENA PROSTORA

NAMENA POVRŠINA

ŠUMSKO ZEMLJIŠTE

 ŠUME I ŠUMSKO ZEMLJIŠTE

POLJOPRIVREDNO ZEMLJIŠTE

 VOĆNJACI I VINOGRADI

 PROŠIRENJE VOĆNJAKA I VINOGRADA


 LIVADE I PAŠNJACI

 MOČVARNO ZEMLJIŠTE

 OSTALO POJOPRIVREDNO ZEMLJIŠTE

VODNO ZEMLJIŠTE

 STARI BEGEJ I BEGEJSKI KANAL

 KANALI

 JEZERO


GRAĐEVINSKO ZEMLJIŠTE

 GRAĐEVINSKO PODRUČJE NASELJA

 RADNE ZONE IZVAN NASELJA

 PROŠIRENJE RADNIH ZONA IZVAN NASELJA

 PLANIRANI SPORTSKO - REKREATIVNI KOMPLEKS

 RIBNJAK

 PROŠIRENJE RIBNJAKA

KOMUNALNE POVRŠINE

 POSTROJENJE ZA UPRAVLJANJE OTPADOM

 TRANSFER STANICA

 DEPONIJA KOMUNALNOG OTPADA

 GROBLJA VAN GRANICE GRAĐEVINSKOG PODRUČJA NASELJA

 POSTROJENJE ZA PREČIŠĆAVANJE OTPADNIH VODA

 KOMPLEKS TRAFOSTANICE 110/20 kv

SAOBRAĆAJNA INFRASTRUKTURA

 PLANIRANI DRŽAVNI PUT I REDA

 PLANIRANI KORIDOR DRŽAVNOG PUTA


 POSTOJEĆI DRŽAVNI PUT I REDA

 POSTOJEĆI DRŽAVNI PUT II REDA

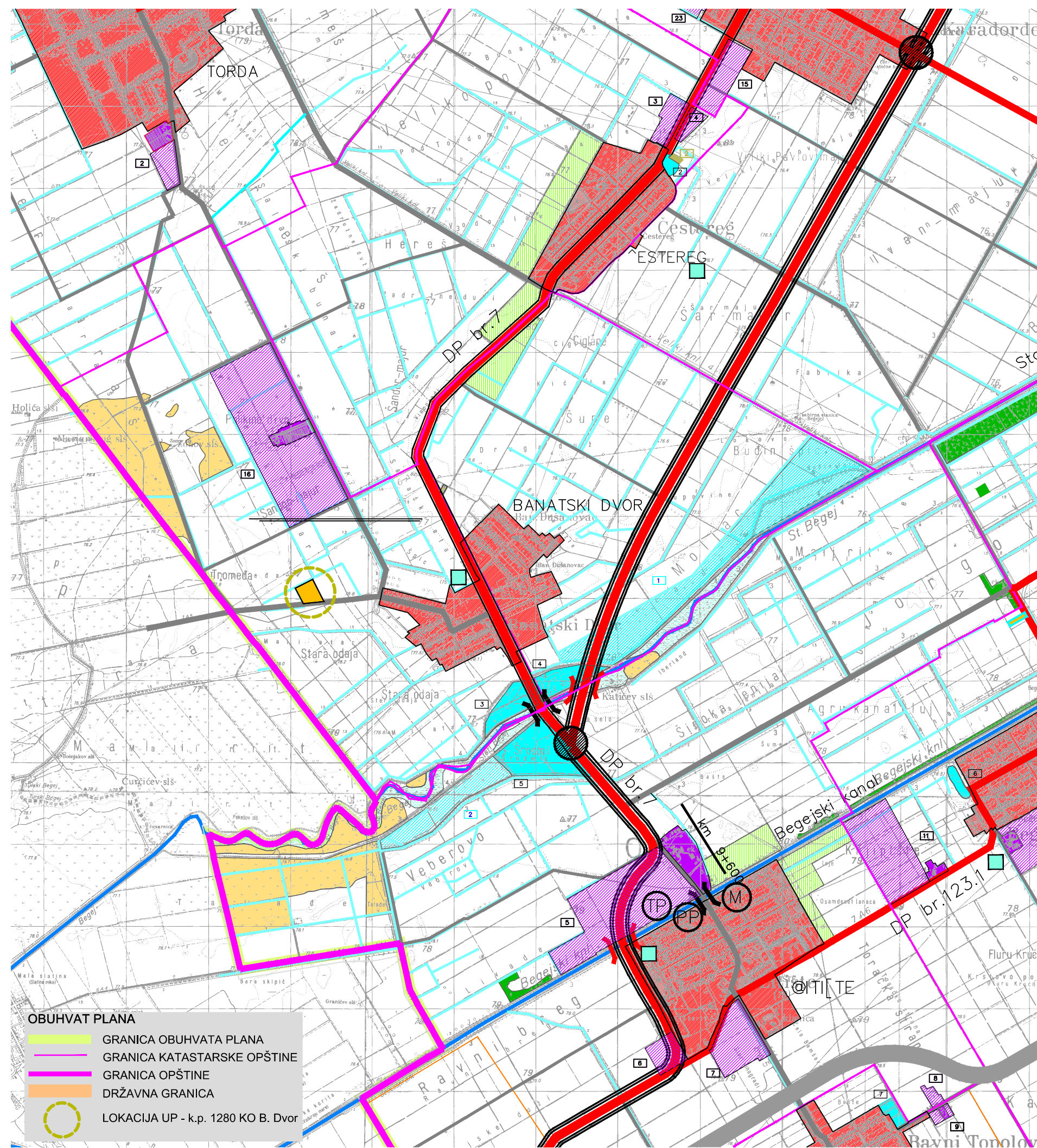

 PLANIRANI DRŽAVNI PUT II REDA

 PLANIRANI DRŽAVNI PUT I REDA - "BANATSKA MAGISTRALA"






 OPŠTINSKI PUT (lokalni put)


 GLAVNI ATARSKI PUT

 SABIRNI ATARSKI PUT



OBUHVAT PLANA

-  GRANICA OBUHVATA PLANA
-  GRANICA KATASTARKE OPŠTINE
-  GRANICA OPŠTINE
-  DRŽAVNA GRANICA
-  LOKACIJA UP - k.p. 1280 KO B. Dvor

 <p>BIRO ZA PROJEKTOVANJE I NADZOR Kajmakčalanska br.6, 11000 Beograd</p>	<p>Investitor: OPŠTINA ŽITIŠTE Cara Dusana 15, Žitište</p>
	<p>Odgovorni urbanista: Jasna Maričević, dipl.inž.arh.</p>
<p>Saradnici: Danijela Mišković, dipl.inž.grad. Milan Prica, dipl.inž.sao. Dragan Zdravković, dipl.inž.grad. Renata Šarčević, dipl.inž.p.arh.</p>	<p>Crtež: IZVOD IZ PPO ŽITIŠTE Namena prostora</p>
<p>Datum: decembar 2014.</p>	<p>Razmera: 1 : 50000</p>
<p>List: 01.1</p>	