








# PLAN GENERALNE REGULACIJE NASEQA @ITI[TE



R-1: 2500

PLAN REGULACIJE JAVNIH POVR[INA – lokalitet b

-  REGULACIONA LINIJA POVR[INA JAVNE NAMENE
-  POSTOJE]A ME\NA TA^KA
-  NOVOODRE\ENA ME\NA TA^KA
-  PLANIRANA GRANICA GRA\EVINSKOG PODRU^JA – GRANICA OBUHVATA PLANA

NOSILAC IZRADE PLANA:		OP[TINA: @ I T I [ T E	Pevat i potpis:
		OVLA]ENO LICE:	
OBRA\VA^:		JP ZAVOD ZA URBANIZAM VOJVODINE NOVI SAD	Pevat i potpis:
		DIREKTOR: VLADIMIR ZELENOVI] dipl.in'.maj.	
NAZIV PLANA:	PLAN GENERALNE REGULACIJE NASEQA @ITI[TE	E - broj: 2405	Pevat i potpis:
NAZIV KARTE:	PLAN REGULACIJE JAVNIH POVR[INA – lokalitet b		
ODGOVORNI URBANISTA:	RADOMIR OVUKA dipl.in'.arh.		
URBANISTA SARADNIK:	DALIBOR JURICA dipl.in'.geod. ZORAN KORDI] dipl.in'.soobr.	Datum: 2014	Br.lista: 5b.