

Општина Житиште



Стратегија одрживог развоја општине Житиште
за период од 2014. до 2020. године

Житиште, новембар 2013.

САДРЖАЈ	1
ПОРУКА ПРЕДСЕДНИКА ОПШТИНЕ	3
ПРЕАМБУЛА	4
ИЗРАДА СТРАТЕГИЈЕ ОДРЖИВОГ РАЗВОЈА	6
ЛИСТА СКРАЋЕНИЦА	7
МЕТОДОЛОГИЈА ИЗРАДЕ	8
1. ОПШТИ ПОДАЦИ О ОПШТИНИ	10
3.1 Административни и географски положај	10
3.2 Кратак историјат општине	11
3.3 Општи подаци о становништву	12
3.4 Карактеристике локалне самоуправе	13
3.4.1 Комуникација Општине са окружењем	14
3.4.2 Канцеларија за локални економски развој	15
2 ИНДИКАТОРИ	17
3 АНАЛИЗА ПОСТОЈЕЋЕГ СТАЊА	19
3.1 Рурални развој	19
3.1.1 Опис тренутне ситуације	19
3.1.2 SWOT анализа – Рурални развој	38
3.2 Људски ресурси и друштвено-економски развој	39
3.2.1 Опис тренутне ситуације	39
3.2.2 SWOT анализа – Људски ресурси и друштвено-економски развој	54
3.3 Заштита животне средине и енергетика	55
3.3.1 Опис тренутне ситуације	55
3.3.2 SWOT анализа – Заштита животне средине и енергетика	62
3.4 Инфраструктура и комуналне делатности	63
3.4.1 Опис тренутне ситуације	63
3.4.2 SWOT анализа – Инфраструктура и комуналне делатности	71
4 ИНТЕГРАЛНА АНАЛИЗА	72
4.1 Кључни фактори успеха	76
5 ДЕФИНИСАЊЕ СТРАТЕГИЈЕ	78
5.1 Дефинисање визије	78
5.2 Дефинисање приоритета, стратешких циљева и програма развоја	79
6 АКЦИОНИ ПЛАН	81
9 ИМПЛЕМЕНТАЦИЈА СТРАТЕГИЈЕ	113
10 МОНИТОРИНГ И ЕВАЛУАЦИЈА	114
АНЕКСИ	117
Анекс 1: Индикатори СЛОРА РЦР БАНАТ	118
Анекс 2: Одлука о изради СЛОРА	145
Анекс 3: Решење о именовану Стратешког савета	148
Анекс 4: Решење о именовану радне групе за област рурални развој	149
Анекс 5: Решење о именовану радне групе за област инфраструктуре и комуналних делатности	151
Анекс 6: Решење о именовану радне групе за област заштите животне средине и енергетике	152

АНЕКС 7: РЕШЕЊЕ О ИМЕНОВАЊУ РАДНЕ ГРУПЕ ЗА ОБЛАСТ ЉУДСКИХ РЕСУРСА И ДРУШТВЕНО-ЕКОНОМСКИ РАЗВОЈ	154
АНЕКС 8: КРАТКИ ОПИСИ ТОП 10 ПРОЈЕКТА.....	156
АНЕКС 9: ПРОФИЛ ЛОКАЛНЕ ЗАЈЕДНИЦЕ	166

Порука председника Општине

Изработом друге свеобухватне стратегије одрживог развоја, Општина Житиште је показала не само потребу, већ и спремност да планира своју будућност, да створи предуслове за дефинисање и имплементирање приоритетних пројеката. Наша средина је вишенационална, толерантна, погранична општина у којој доминира високопродуктивна пољопривредна производња, док се привредни ресурси искоришћавају на одржив начин. Зато је потребно да уз помоћ покрајинских, националних и других институција, као и институција Европске уније, искористимо све расположиве људске и финансијске ресурсе, а све то у интересу јачања постојећих капацитета и за бржи развој наше неразвијене средине.

Ова стратегија одрживог развоја општине Житиште за период 2014-2020. године је прилагођена локалним потребама, јасно прецизирајући приоритетне стратешке циљеве и начине њиховог остваривања.

Веома ми је драго да је у читавом процесу планирања примењиван партиципативни приступ и да су пре свих представници општине Житиште, представници приватног и невладиног сектора, активно учествовали и давали драгоцене смернице за израду овог документа. Такође, веома је битно да је на овај начин постигнут консензус релевантних фактора у општини и то даје посебну снагу и квалитет овом документу.

Желим да се захвалим свима који су активно учествовали и дали пун допринос у изради стратегије развоја општине. Овом приликом бих изразио захвалност председницима у претходном периоду Душану Милићеву и Љубинку Петковићу за залагање, као и за координисање израде овог значајног документа. Исто тако се захваљујем Регионалном центру за друштвено-економски развој - Банат из Зрењанина на пруженој стручној помоћи као и Покрајинском секретаријату за међурегионалну сарадњу и локалну самоуправу Нови Сад за финансирање израде најзначајнијег документа општине.

Дубоко сам уверен да само заједничким снагама можемо ефикасно реализовати планове зацртане у стратегији одрживог развоја и тиме створити боље услове за грађане општине, нарочито за младе људе.

У Житишту, новембра 2013. године

Председник Општине Житиште

Митар Вучуревић

Преамбула

Општина Житиште предузима значајне кораке у планирању сопственог развоја у складу са постојећим законским оквирима и савременим европским и светским токовима. Данас је јачање локалних капацитета и развијање свести у циљу локалног одрживог развоја од суштинског значаја у било којој земљи.

Савремени свет се последњих деценија све више бави проблемима одрживог развоја, који нису више само питање конкретних земаља, већ управо због своје све веће међузависности, питање одрживости је наднационалног карактера. У складу са тиме, потписана су и усвојена многобројна документа која пред конкретне земље постављају шире циљеве. Полазећи од извештаја Римског клуба са почетка 70-их година 20. века, преко Рио декларације и Агенде 21¹ из 1992. године, свет се определио и своје развојне циљеве дефинисао у Миленијумским циљевима развоја Уједињених Нација из 2000. године.

Европска унија је у последњих 20-ак година, прешла пут од потписивања и усвајања бројних споразума, конвенција и стратегија, да би данас стигла до своје стратегије одрживог развоја дефинисане у документу под називом Европа 2020, у којем се пред земље чланице и оне које то намеравају да постану, поставља за циљ економски развој ЕУ заснован на знању, уз очување животне средине, висок ниво запослености, продуктивности и социјалне кохезије.

Многе земље су своје националне стратегије одрживог развоја већ ускладиле са поменутиим наднационалним стратегијама и циљевима. За Републику Србију национални стратешки документ у овој области је Национална стратегија одрживог развоја,² која дефинише одрживи развој као циљно оријентисан, дугорочан, непрекидан, свеобухватан и синергетски процес који утиче на све аспекте живота (економски, социјални, еколошки и институционални) на свим нивоима. У Стратегији се потенцира израда модела који на квалитетан начин задовољава друштвено-економске потребе и интересе грађана, а истовремено уклања или знатно смањује утицаје који прете или штете здравој животној средини и природним ресурсима.

У складу са процесима стратешког планирања, и Аутономна Покрајина Војводина је, нарочито од почетка 21. века, започела са дефинисањем својих стратешких циљева, и то у свом најзначајнијем стратешком документу Програм привредног развоја АП Војводине за период 2004-2007. године, односно у његовој Новелираној Ex-Post анализи привреде АП Војводине из 2006. године. Поред тога, треба напоменути да се процес стратешког планирања спровео и на нивоу Баната, а да је резултирао документом под називом Интегративни план друштвено-економског развоја Банат 2005-2007. Реално је очекивати да ће се при напредовању у ЕУ интеграцијама, моћи јасније сагледати улоге региона и суб-региона у оквирима државе, па ће самим тим и израда нових стратешких докумената бити оправдана и утемељенија.

И коначно, и општина Житиште је више пута била укључена у процес планирања, па тако и стратешког планирања. Резултати тих процеса су следећи документи:

¹Једно од поглавља Агенде 21 о битним групацијама је и поглавље о улози локалних власти. Са свих страна света, разна тела су наглашавала њихову улогу у конкретној примени „одрживости“ на локалном нивоу. Из овога је и произашла препорука дата у 28. поглављу – да локалне власти треба да се консултују са становништвом у погледу осмишљавања стратегије за стварање Локалне Агенде 21.

²www.odrzivi-razvoj.gov.rs

1. Стратегија одрживог развоја општине Житиште (2008-2013)
2. Акциони план Стратегије одрживог развоја општине Житиште 2010-2013 (радна верзија)
3. Секторски план Руралног развоја општине Житиште за период 2012-2022
4. Локални акциони план за образовање Рома у општини Житиште 2011 – 2013
5. Стратешки план развоја социјалне заштите општине Житиште за период од 2010. године до 2014. године са Акционим планом.
6. Локални акциони план за младе 2010-2013.
7. Интегрални план управљања отпадом на територији општине Житиште 2010-2020
8. Просторни план општине Житиште (из 2011. г.)
9. Локални акциони план за помоћ избеглим, интерно расељеним лицима и повратницима по реадмисији 2013 – 2016.

Истеком планског периода Стратегије одрживог развоја општине Житиште(2008-2013) стекли су се услови за израду нове и потпуније стратегије одрживог развоја која ће у себи прецизирати стратешке циљеве и начине њиховог остваривања и вредновања.

Сви претходно наведени документи представљају основ за израду **Стратегије одрживог развоја општине Житиште за период од 2014. до 2020. године** (у наставку: Стратегија). Изради Стратегије се приступило системски и у партнерству са Владом Аутономне покрајине Војводине, односно Секретаријатом за међурегионалну сарадњу и локалну самоуправу, а који је пружио финансијску подршку и Регионалним центром за друштвено-економски развој БАНАТ, д.о.о., Зрењанин, који је обезбедио техничку подршку у овом процесу стратешког планирања.

Да би се стекли и други неопходни предуслови за израду Стратегије, Скупштина општине Житиште је донела Одлуку (број: I 020-4/2013 од 29.1.2013. године) о приступању изради **Стратегије одрживог развоја општине Житиште за период од 2014. до 2020. године**, при чему је формиран и Тим за израду Стратегије. Као циљ израде Стратегије постављено је да се обезбеди одржив друштвено-економски развој општине Житиште, кроз континуитет процеса стратешког планирања усмереног на уједначавање развоја и ангажовање локалних ресурса широке грађанске партиципације и укључења свих релевантних чинилаца, чиме ће се унапредити квалитет живота свих грађана.

На седници од 29. 11. 2013. године Скупштина општине Житиште је усвојила Стратегију, чиме је она постала и њен званични документ.

Тим за израду Стратегије

Израда Стратегије одрживог развоја

Ова Стратегија је резултат ТИМСКОГ рада запослених у општинској управи општине Житиште, представника јавних предузећа, приватног сектора, као и невладиних организација и удружења грађана са територије Општине. Техничку подршку у припреми стратешког документа пружио је стручни тим Регионалног центра за друштвено-економски развој БАНАТ, д.о.о., Зрењанин.

Тим за израду Стратегије (општина Житиште)

1. Митар Вучуревић
2. Љубинко Петковић
3. Душан Милићев
4. Драган Миленковић
5. Јене Лазар
6. Јелена Сиј
7. Далибор Голубовић
8. Калина Рајовић
9. Дејан Мелар
10. Дијана Барнес
11. Снежана Лакић
12. Светлана Маја Бабић
13. Свјетлана Марковић
14. Данијела Марков
15. Биљана Зубац
16. Бојан Марчета
17. Снежана Вучуревић
18. Владимир Стајковић
19. Маја Грујић
20. Слободанка Радојчић
21. Виорел Гереу
22. Вукосава Трновац
23. Милоје Илић
24. Светлана Миленковић
25. Љиљана Ћурковић
26. Митар Видаковић

Координатор израде Стратегије – Дејан Мелар

Заменица координатора израде Стратегије – Дијана Барнес

Администраторка стратегије – Снежана Лакић

Техничка подршка – РЦР БАНАТ, д.о.о., Зрењанин

Финансијска подршка- Покрајински секретаријат за међурегионалну сарадњу и локалну самоуправу АП Војводине

Листа скраћеница

АПВ	Аутономна Покрајина Војводина
ГИС	Географски информациони систем
ГМРС	Главна мерна регулациона станица
ДЕУ	Делегација Европске уније
ЕУ	Европска унија
ЗЖС	Заштита животне средине
ЗЗ	Земљорадничка задруга
ИО	Истурено одељење
ИПГ	Индивидуално пољопривредно газдинство
ЈП	Јавно предузеће
ЈКСП	Јавно комунално стамбено предузеће
КЛЕР	Канцеларија за локални економски развој
КО	Катастарска општина
КПЗ	Културно просветна заједница
МЗ	Месна заједница
МОП	Материјално обезбеђење породице
МСП	Мала и средња предузећа
МРС	Мерна регулациона станица
НВО	Невладина организација
ОК	Оптички кабл
ОСИ	Особе са инвалидитетом
ОШ	Основна школа
ПО	Пољопривредна организација
ППРС	Просторни план Републике Србије
ПСГ	Подземно складиште гаса
ПУ	Предшколска установа
РГЗ СКН	Републички геодетски завод Служба за катастар непокретности
РЗС	Републички завод за статистику
РС	Република Србија
РСД	Динар
РЦР	Регионални центар за развој
СКГО	Сталана коференција градова и општина
Сл.гл	Службени гласник
СРП	Специјални резерват природе
СХМП	Служба хитне медицинске помоћи
СШ	Средња школа
ТОЖ	Туристичка организација општине Житиште
ТС	Трансформаторска станица
ФК	Фудбалски клуб
ЦК	Црвени Крст
ЦСР	Центар за социјални рад

Методологија израде

Методологија за израду Стратегије развоја општине Житиште 2014-2020. је настала разрадом методологије на програму Exchange 2, који је подржала Европска унија - Заједничка подршка локалним самоуправама у циљу методолошке стандардизације процеса стратешког планирања за потребе Сталне конференције градова и општина и локалних самоуправа у Србији, са елементима Методологије израде стратешког плана локалног економског развоја АП Војводине.

Стратегија одрживог развоја општине Житиште(у даљем тексту Стратегија) је општи стратешки план развоја који даје смернице и дефинише активности за будући одрживи развој општине Житиште. Временски оквир за имплементацију Стратегије је 2014 - 2020. године, односно 7 година, док је акциони план Стратегије рађен до 2020. године, избегавајући на тај начин прешироку екстраполацију будућег стања, уз истовремено уважавање околности насталих у међувремену. На овај начин оставља се простор за евентуално будуће ажурирање Стратегије, у складу са променама у окружењу, као и за допуну Акционог плана стратегије пројектима који би се реализовали у другом делу планског периода, односно до 2020. г.

Ова Стратегија се, у својој бити, односи на одрживи развој живота, рада и функционисања локалне заједнице у општини Житиште. Одрживост подразумева коришћење природних ресурса у мери која дозвољава да се ти ресурси природно обнове, односно да се не наруши њихов квалитет за будуће генерације.

Стратегија се дефинише, усваја и реализује на општинском нивоу. У неким циљевима, програмима и активностима, Стратегија подразумева регионални и/или национални приступ решавању одређених проблема, али се у наведеним циљевима и активностима подразумева већ обострано изражен интерес суседних локалних самоуправа, Аутономне покрајине Војводине, као и Републике Србије.

У читавом процесу планирања примењиван је партиципативни приступ, у којем су локални актери, а пре свега представници Општине Житиште, представници приватног и невладиног сектора, узели активно учешће, дајући драгоцене смернице за овај стратешки документ. Процес имплементације подразумева исти приступ, односно подразумева директну укљученост свих заинтересованих страна током трајања целокупног процеса.

У том контексту је на почетку процеса израде Стратегије, уз подршку председника Општине, формиран Тим за израду Стратегије који је координирао процесом израде Стратегије. Тим за израду Стратегије је, на почетку, сазвао партнерску скупштину на коју су позване све стране заинтересоване за процес израде Стратегије. На партнерској скупштини су предложени приоритети и чланови радних група.

Радне групе су формиране по тематским областима дефинисаним у Одлуци, и то:

1. РГ за рурални развој
2. РГ за инфраструктуру и комуналне делатности
3. РГ за заштиту животне средине и енергетику
4. РГ за људске ресурсе и друштвено-економски развој

Радне групе су описале и анализирале тренутно стање (SWOT), а потом су дефинисале визију, опште и посебне циљеве у оквиру приоритета. На основу дефинисаних циљева урађен је акциони план који треба да доведе до испуњења постављених циљева. Радне групе су у просеку имале по 5 састанака, међутим чланови радних група су имали и низ интерних састанака, као и састанака са корисницима директно заинтересованим за процес израде и имплементације Стратегије.

Резултат рада радних група је перманентно праћен и потврђиван од стране Стратешког савета за израду стратегије одрживог развоја општине Житиште који је формиран са посебном наменом да прати како израду, тако и будућу реализацију Стратегије.

Стратешки документ у себи садржи следећа поглавља:

1. Опште информације о општини
2. Индикатори постојећег стања
3. Анализа постојећег стања и SWOT анализа(са 4 тематске области: Рурални развој, Људски ресурси и друштвено-економски развој, Заштита животне средине и енергетика, и Инфраструктура и комуналне делатности)
4. Интегрална анализа
5. Дефинисање стратегије (визија, приоритети, општи и посебни циљеви)
6. Акциони план
7. Имплементација Стратегије
8. Мониторинг и евалуација

Ниво имплементације Стратегије ће се перманентно пратити путем годишњег циклуса евалуације. Годишњи циклус праћења и евалуације на овај начин ће омогућити перманентно ажурирање визије, приоритета, циљева и активности, док ће се за оцену успешности користити одабрани индикатори.

1. ОПШТИ ПОДАЦИ О ОПШТИНИ

3.1 Административни и географски положај

Општина Житиште се налази у средњем Банату, на североистоку Републике Србије. Простире се на површини од 525 км². На југозападу се граничи са подручјем града Зрењанина, на југу са општином Сечањ, на северозападу са општином Кикинда, на северу са општином Нова Црња и на истоку са Румунијом.

Седиште општине је у Житишту.



Општина има облик неправилног трапеца. Средишњим делом општине протичу Стари Бегеј и Бегејски канал. Општина Житиште се налази у изразито равничарском подручју тако да се читава површина општине налази на око 80 m надморске висине.

На простору општине се налази 12 насеља: Житиште, Банатски Двор, Банатско Вишњићево, Банатско Карађорђево, Торак, Нови Итебеј, Равни Тополовац, Српски Итебеј, Торда, Хетин, Честерег и Међа.

Житиште има релативно повољан геосаобраћајни положај захваљујући путу I реда који повезује нашу земљу са Румунијом, односно Зрењанин са Темишваром.

Удаљеност Општине од важнијих центара:

- Зрењанин: 18 km
- Нови Сад: 68 km
- Темишвар: 87 km
- Београд: 91 km

Tabela 1: Општи подаци о општини Житиште

Општина	Година	Површина (km ²)	Пољопривредна површина (%)	Број насеља	Становништво	
					укупно	на 1 km ²
Житиште	2002.	525	97,3	12	20.399	38,85
	2011.	525	90,5	12	16.786	31,97

Извор: РЗС

Евидентни проценат умањења пољопривредне површине је настао као резултат пренамене пољопривредног земљишта у непољопривредно земљиште због потреба пољопривредних газдинстава и укрупњавања поседа за складиштење механизације која се користи у примарне пољопривредне сврхе. Још један од разлога умањења пољопривредне површине је проширење граница грађевинског реона из разлога постојања потребе за радним зонама одређених планским документима Општине. (Просторни план општине Житиште из 2011. године)

3.2 Кратак историјат општине

Општина Житиште је свој назив добила по једном од својих 12 насељених места, Житишту, које је уједно и седиште општине. Насеље се први пут спомиње 1319. године, под називом Сенђурађ и део је територије жупаније Кеве. Назив добија по оснивачу, породици Сентђерђи. У прошлости је имало више имена: Бегеј Свети Ђурађ, Бегеј Светог Ђурђа, Сенђурађ, Шенђурађ, Свети Ђурађ.

Након 1551. године територија општине се насељава српским становништвом, које се не задржава дуго. На географским картама грофа Мерсија територија је означена као ненасељена пустош, коју Бечка ризница препушта граду Великом Бечкереку и коју у виду закупа, користе бечки трговци стоком.

Од 1552. Банат освајају Турци и под турском влашћу остаје до 1718. године, до потписивања Пожаревачког мира, када је Османско царство изгубило Тамишки Банат. За време турске владавине подручје данашње територије општине је опустошено.

Период 1751-1752. године је време великих усељавања Срба и Румуна из Поморишја. У другој половини 18. века интензивније је усељавање Мађара. Први усељеници Мађари досељавају се у Торду 1723. године и то из околине Сегедина. У Нови Итебеј Мађари се досељавају 1786. године из околине Бекешчабе. У овом периоду доселили су се и Мађари у Хетин. На подручју данашње општине Немци се досељавају у другој половини 18. века. Румуни се досељавају 1767. године у Мали и Велики Торак. У ове крајеве усељавали су се и Словаци у мањем броју, а који су се касније иселили. Најважније имиграције обављене су после I и II светског рата. 1920. године досељавају се учесници I светског рата из околине Босанске Крупе, из Лике итд. Тада настају два нова насеља: Банатско Карађорђево и Банатско Вишњићево. После II светског рата досељавају се становници из околине Требиња, Мостара, Бања Луке итд.

Године 1947. име Шенђурађ, је промењено у Житиште, које општина и насељено место носе и данас.

3.3 Општи подаци о становништву

Укупан број становника општине Житиште, по попису из 2011. године износи 16.786, што је у односу на 2002. годину пад од 3.613 становника, односно 17,71%. У поређењу са просеком на нивоу АП Војводине (5,67%) и Републике Србије (5,04%), овај пад је драматичан и представља један од кључних проблема општине.

Tabela 2: Основни подаци о природном кретању становништва

Територијална јединица	Број становника				Природни прираштај (2011.)	
	1981.	1991.	2002.	2011.	апсолутно	релативно
Општина Житиште	25.579	22.826	20.399	16.786	-188	-10,8 ‰
Средњобанатски округ	-	217.684	20.8456	187.667	-1.468	-7,8 ‰
АП Војводина	2.034.782	2.032.406	2.031.992	1.931.809	-10.589	-5,4 ‰
Република Србија	9.332.000	7.595.636	7.498.001	7.186.862	-37.337	-5,2 ‰

Извор: РЗС, Општине и региони у РС 2012.

Стопа наталитета је константно нижа од просека у региону, те се очекује наставак тенденције смањења броја становника у будућности.

Општина Житиште је мултинационална, вишејезична, мултиконфесионална заједница грађанки и грађана, чије је становништво груписано је у дванаест насеља и исти број месних заједница.

Tabela 3: Становништво по насељеним местима општине

	Укупно пописних лица	Укупан број становника	Лица у иностранству	Укупан број домаћинства	Укупан број станова
Општина Житиште	17.387	16.786	488	6.386	8271
Банатски Двор	1.127	1.097	18	373	484
Банатско Вишњићево	263	248	15	113	174
Банатско Карађорђево	2.126	2.095	30	778	976
Житиште	2.953	2.898	39	1.008	1.190
Међа	874	831	25	355	511
Нови Итебеј	1.185	1.154	29	448	569
Српски Итебеј	2.056	1.961	81	789	1.030
Равни Тополовац	1.185	1.105	52	405	510
Торак	2.386	2.275	101	862	1.234
Торда	1.479	1.458	17	549	699
Хетин	545	535	3	237	348
Честерег	1.208	1.129	78	469	546

Извор: РЗС, Попис становништва, домаћинства и станова у Републици Србији 2011 -Први резултати

Од укупног броја становника општине Срби чине око 62%, Мађари око 20%, Румуни око 8,4 и Роми око 5% док су остали у значајно мањем уделу, или по броју или по неодређености.

На територији општине у службеној употреби су српски језик и ћирилично писмо, латинично писмо, мађарски и румунски језик и њихова писма. Вишејезичност је заступљена у свим институцијама локалне самоуправе као и у школама и предшколским установама.

Tabela 4: Просечна старост становништва општине, према полу, и у односу на АПВ и РС и удео становништва преко 65 година старости

Територијална јединица	Пол	Година	Удео популације преко 64 год.	Удео популације преко 64 год.
		2011.	2009.	2011.
Општина Житиште	просек	43,4	19,58	20,00
	М	41,7		
	Ж	45,1		
АП Војводина	просек	41,8	15,51	16,39
	М	40,2		
	Ж	43,3		
Република Србија	просек	42,2	16,54	17,40
	М	40,9		
	Ж	43,6		

Извор: РЗС

Просечна старост становника у општини Житиште је нешто виша у односу на републички ниво (42,2), али значајно виши у односу на АП Војводину (41,8 година) и износи 43,4 године. У складу са тиме је и чињеница да је индекс старења становништва значајно већи у општини, и износи 124,88, у односу на Републику Србију (114,32) и нарочито АП Војводину (108,62).

3.4 Карактеристике локалне самоуправе

Одлука о образовању Општине Житиште донета је 12.12.1959. године. Тај датум се обележава као Дан општине, што је регулисано Статутом као највишим правним актом ове локалне самоуправе. Општина Житиште је конституисана 1960. године.

Седиште општине је у Житишту, Улица Цара Душана број 15.

У општини је у службеној употреби српски језик и ћирилично писмо, односно латинично писмо, као и језици националних мањина: мађарски и румунски језик и њихова писма.

Органи општине Житиште су: Скупштина општине, Председник општине, Општинско веће и Општинска управа.

Скупштина општине Житиште има 31 одборника.

Извршни органи Општине су: Председник општине и Општинско веће.

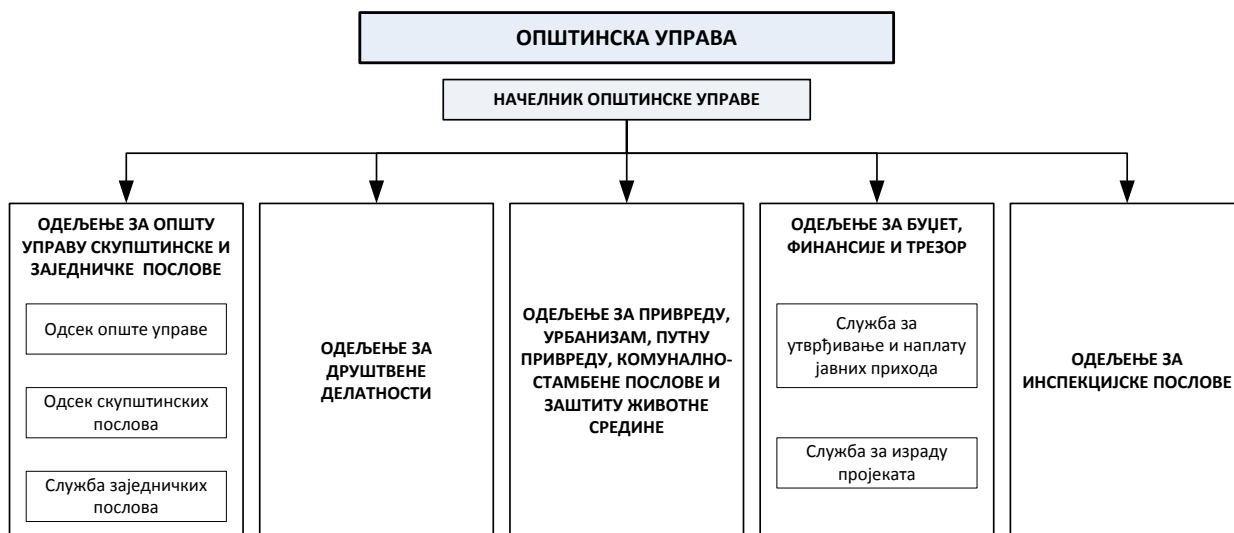
Председник Општине има заменика и помоћнике.

Општинско веће броји 11 чланова који су задужени за поједине области. Председник Општине и његов заменик су чланови Општинског већа по функцији.

Општинска управа Житиште је образована као јединствен орган у оквиру које је образовано 5 одељења, као што је и приказано на следећој шеми:

1. Одељење за општу управу, скупштинске и заједничке послове,
2. Одељење за друштвене делатности,
3. Одељење за привреду, урбанизам, путну привреду, комунално - стамбене послове и заштиту животне средине,
4. Одељење за буџет, финансије и трезор, и
5. Одељење за инспекцијске послове.

У органима Општине Житиште радни однос засновало је укупно 67 лица, од тога 54 запослена лица – извршилаца (40 жена и 14 мушкараца), 5 постављених лица (2 жене и 3 мушкараца) и 8 изабраних лица (2 жене и 6 мушкараца).



Слика 1: Организациона шема општинске управе Житиште

Једна од карактеристика општинског буџета је и значајан удео пренетих средстава из претходне године. Ова карактеристика је нарочито дошла до изражаја за буџетску 2012. годину када су пренета средства из 2011. износила 66.452.622,99 односно близу 10% од утврђеног буџета.

Кретање буџета општине Житиште у протеклом периоду приказан је у следећој табели.

Табела 5: Буџет општине Житиште у периоду 2008. до 2012. година

Година	Утврђени буџет 1 (РСД)	Укупна средства 2* (РСД)	Процењен број становника	Буџет*** (per capita)
2008.	306.049.000,00	310.237.745,91	18.307	16.717,59
2009.	297.180.000,00	298.478.981,27	18.005	16.505,41
2010.	358.400.000,00	362.475.985,15	17.708	20.239,44
2011.	525.369.000,00	540.625.515,52	16.786**	31.298,05
2012.	670.548.000,00	737.000.622,99	17.189	39.010,30

Напомене:

* У колони Укупна средства приказан је збир вредности утврђеног буџета за конкретну годину и вредност пренетих средстава из претходне године.

** Број становника у 2011. години је према попису који је спроведен исте године.

*** У колони Буџет вредности су рачунате према утврђеном буџету.

Извор: Општина Житиште

Из табеле се види значајан скок буџета по глави становника почев од 2010. године, што се једним делом објашњава и смањењем броја становника.

Укупни приходи буџета општине Житиште за 2013. године утврђују се у износу од 712.014.117,00 динара.

3.4.1 Комуникација Општине са окружењем

У својој комуникацији са окружењем, а пре свега са грађанима и потенцијалним инвеститорима, Општина Житиште се поставила крајње транспарентно. У ту сврху, израђена је званична Интернет презентација на адреси: www.zitiste.org. Презентација је порталског карактера и богатог је садржаја. На њој су доступне све актуелне информације у вези са радом локалне самоуправе и уопште дешавањима на територији општине, најважнија документа и

др. У посебним рубрикама налазе се делови: О општини; Локална самоуправа; Одељења; Сервис грађана; Месне заједнице; Обавештења; Контакт.

Посебно треба издвојити рубрику Сервис грађана, у оквиру које су посетиоцима доступни разни сервиси Општине, као што су: Виртуелни матичар, Бирачки списак, Систем 48, ГИС – Житиште, Јавне набавке и др. Сервис Виртуелни матичар омогућава грађанима који су уписани у матичне књиге које се воде за матично подручје Житиште, да путем Интернета наруче и на кућну адресу добију изводе из матичних књига.

Сходно мултиетничности општине, као и настојањима да се привуку страни инвеститори, презентација је доступна на 7 језика и то: српском, енглеском, немачком, мађарском, румунском, италијанском и руском.



Slika 2: Почетна страна званичне презентације општине Житиште

3.4.2 Канцеларија за локални економски развој

Због све већег обима посла у области локалног економског развоја, а у складу са законским надлежностима, Општина је 2011. године формирала Канцеларију за локални економски развој (у наставку: КЛЕР), која данас формацијски припада Кабинету Председника Општине и има свог руководиоца.

Према одлуци о формирању задаци канцеларије су следећи:

- пружање подршке у процесу стратешког планирања
- давање подршке процесу инвестирања,
- промоција предузетништва и стварање предуслова за повећање квалитета живота,
- пружање савета,
- унапређење односа са централним институцијама одговорним за економски развој,
- пружање подршке локално пословном окружењу, и
- одржавање постојећих, привлачење нових и ширење локалних пословних активности,
- подршка организацији локалне самоуправе у реализацији задатака КЛЕР, кроз иницирање, управљање, надзор и реализацију пројеката и осталих послова из области локалног економског развоја,

КЛЕР до данас није предвиђен Правилником о унутрашњој организацији и систематизацији радних места општинске управе општине Житиште, што може представљати одређене проблеме у раду.

2 ИНДИКАТОРИ

Да би се на што реалнији начин приказало постојеће стање одрживог развоја, неопходно је познавање одређених индикатора. Поред ових индикатора, у Стратегији ће у Акционом плану бити приказани и индикатори за сваки појединачни пројекат, којим ће се мерити успешност реализације сваког пројекта понаособ. У крајњем исходу, сви пројектни индикатори би требало да се одразе на побољшање одабраних макроиндикатора у овој Стратегији.

Индикатори у суштини имају двоструку улогу, прво представљају нумерички опис тренутног стања, у одређеној области, односно њеној подобласти, и друго, могу се користити као мера постигнуте промене у локалној заједници, те на тај начин представљају нужан део система мониторинга и евалуације.

Међутим, постоје одређени проблеми у вези са индикаторима, а који се пре свега, односе на њихов неинтегрисан поглед на читаву заједницу (случај традиционалних индикатора), односно на проблем недоступности и трошкова обезбеђивања података (случај индикатора одрживог развоја).

Узимајући све претходно наведено у обзир, Тим за израду Стратегије је дефинисао 28 индикатора који би требало да прикажу постојеће стање по питању одрживог развоја у општини Житиште, и путем којих ће се мерити успешност реализације Стратегије.³ У питању су углавном традиционални индикатори, понајвише због своје доступности и могућности поређења на националном и на нижим нивоима (покрајински и окружни). Ипак, треба напоменути да код поједних индикатора недостају подаци, јер се до сада нису пратили (нити на националном, нити на локалном нивоу), али су ипак на листи индикатора због свог значаја, нарочито у будућности.

У овом делу дат је списак индикатора које је одабрао Тим за израду Стратегије. То су:

Индикатори економског развоја

1. Степен развијености
2. Просечна бруто зарада
3. Локацијски коефицијент запошљавања
4. Удео пољопривредног становништва у радном контингенту
5. Укупна активност и стопа запослености
6. Стопа незапослености
7. Пословни простор
8. Број регистрованих привредних друштва и предузетника
9. Кретање броја привредних друштава и предузетника
10. Број туриста у односу на број становника
11. Степен задужености општине
12. Фискални капацитет општине – Остварење изворних прихода (фискалних облика) по глави становника
13. Подстицаји за развој локалних самоуправа

Индикатори квалитета живота

1. Радни контингент
2. Удео становника са завршеном средњом, вишом и високом школом
3. Дужина путева у km по km²

³Детаљан приказ свих индикатора дат је у посебном прилогу на крају овог документа.

4. Број становника на један објекат друштвених, културних, рекреативних активности
5. Број становника на једног лекара
6. Учешће корисника социјалне заштите у укупном становништву

Индикатори животне средине и инфраструктуре

1. Квалитет површинских вода
2. Домаћинства са сигурном водом за пиће
3. Домаћинства прикључена на канализациону мрежу
4. Број дана са лошим квалитетом ваздуха
5. Напуштено и загађено земљиште
6. Градски отпад по врсти одлагања
7. Рециклирани отпад по врстама
8. Укупна потрошња енергије подељена по врсти горива
9. Процент прикључења на гасовод

3 АНАЛИЗА ПОСТОЈЕЋЕГ СТАЊА

3.1 Рурални развој

3.1.1 Опис тренутне ситуације

Према Уредби о утврђивању јединствене листе развијености региона и јединица локалне самоуправе за 2012. годину, општина Житиште спада у четврту групу, коју чини 46 изразито недовољно развијених јединица локалних самоуправа чији је степен развијености испод 60% републичког просека.

На економски развој општине Житиште утичу доминанте привредне гране - пољопривреда и прерађивачка индустрија које формирају највећи део дохотка у општини. Мали је број или уопште нема привредних субјеката који се баве водопривредом, грађевинарством, саобраћајем и везама.

3.1.1.1 *Анализа тржишта рада и радне снаге*

Тржиште рада и радне снаге приказано је посредством следећих табела:

Табела 6: Однос броја запослених и незапослених и просечна нето зарада у општини за период 2010-2013. год.

	2010	2011	2012	2013
Број запослених	2.583	2.529	2.817	Није доступно
Број незапослених	2.304	2.186	2.100	2.178
Просечна нето зарада (у РСД)	27.744	32.003	36.558	Није доступно

Извор: Агенција за привредне регистре

Табела 7: Квалификациона структура незапосленог становништва општине

	2010	2011	2012	2013
Неквалификовани	1.104	1.117	1.020	1.072
Нижа стручна спрема	75	56	36	35
Квалификовани	586	528	530	541
Средња стручна спрема	431	372	387	403
Висококвалификовани	9	9	7	5
Виша стручна спрема	46	43	43	40
Висока стручна спрема	53	31	77	82
Укупно:	2.304	2.186	2.100	2.178

Извор: Агенција за привредне регистре

Општина Житиште бележи пораст броја незапослених у последњој години, и то највише у категорији неквалификованих и квалификованих незапослених лица. Генерално гледано, евидентан је стални пад запослености, негативни прираштај, велике једностране миграције село-град високо образованих младих људи и радно способног становништва.

3.1.1.2 *Прерађивачки капацитети*

Најзначајнији привредни субјекти у општини Житиште су:

1. **Агрожив АД** – Предузеће се бави живинарском производњом и прерадом живинског меса. У свом саставу има инкубаторску станицу, фарме са матичним родитељским јатима, бројлерске фарме и кланицу са прераду живинског меса.
2. **ЗЗ Мркшићеви салаши** – има сопствену ратарску производњу, али и развијене кооперантске односе са произвођачима. Уз капацитете за смештај пољопривредних производа, у свом саставу има пекарску индустрију и кланицу са прерадом свињског меса.

3. **Van Drunen Farms Europe** – Производни погон у Банатском Карађорђеви који се бави прерадом воћа и поврћа специфичним технолошким процесом криогенизације. Предузеће има извозни производни програм.
4. **Semernacoop, Нови Сад** – Предузеће поседује радну јединицу у Банатском Карађорђеви која се бави производњом и дорадом семена луцерке, пшенице, грашка итд.
5. Погон за дораду семена луцерке ради у Банатском Карађорђеви са тенденцијом проширења сопствене производње и дораде више врсте семена.
6. **ДОО „Рибњак“, Банатски Двор** – за узгој и промет рибе - мрешћење и узгој рибе у рибњацима.

Кретање броја привредних субјеката у општини Житиште може се представити посредством следеће 2 табеле дате у наставку.

Табела 8: Број привредних друштава у Општини

	2010	2011	2012	2013
Активних	99	97	95	97
Новооснованих	8	4	5	2
Брисаних/угашених	20	7	4	1

Извор: Агенција за привредне регистре

Табела 9: Број предузетника у Општини

	2010	2011	2012	2013
Активних	238	241	234	235
Новооснованих	45	38	27	15
Брисаних/угашених	37	36	35	14

Извор: Агенција за привредне регистре

Много значајнији подаци о стању привреде се могу добити када се у обзир узму њени финансијски показатељи. Ово је приказано посредством следеће две табеле дате у наставку, уз напомену да нису сва активна привредна друштва нити предузетници обухваћени овим статистикама.

Табела 10: Финансијске перформансе привредних друштава у општини

	2010	2011
Број привредних друштава	92	90
Број запослених	1.426	2.485
Пословни приходи (у 000 РСД)	7.947.308	12.077.285
Нето добитак (у 000 РСД)	223.023	656.658
Број привредних друштава са нето добитком	56	57
Нето губитак (у 000 РСД)	5.003.120	2.027.693
Број привредних друштава са нето губитком	30	30
Укупна средства (у 000 РСД)	17.193.912	20.677.075
Капитал (у 000 РСД)	4.394.989	4.881.122
Кумулирани губитак (у 000 РСД)	9.173.261	11.161.223
Број привредних друштава са губитком до висине капитала	42	47
Број привредних друштава са губитком изнад висине капитала	23	26

Извор: АПР - Регистар финансијских извештаја и бонитета

Табела 11: Финансијске перформансе предузетника у општини

	2010	2011
Број предузетника	11	9
Број запослених	6	5
Пословни приходи (у 000 РСД)	16.087	12.372
Нето добитак (у 000 РСД)	337	411
Број предузетника са нето добитком	7	6
Нето губитак (у 000 РСД)	180	147
Број предузетника са нето губитком	2	3
Укупна средства (у 000 РСД)	6.098	3.888
Капитал (у 000 РСД)	2.189	745
Кумулирани губитак (у 000 РСД)	530	408
Број предузетника са губитком до висине капитала	2	3
Број предузетника са губитком изнад висине капитала	1	3

Извор: АПР - Регистар финансијских извештаја и бонитета

3.1.1.3 Пољопривреда

Пољопривреда је доминантна привредна делатност у општини Житиште. Општину карактеришу добри природни услови за пољопривредну производњу попут квалитетног земљишта, присуства водних ресурса, повољне климе итд. што је уз дугу традицију резултирало специјализацијом пољопривредне производње у општини.

Табела 12: Коришћена пољопривредна површина (привредна друштва, задруге и ИПГ) у хектарима

Општина (година)	Пољопр. површина (у ha)	Оранице и баште					Воћњаци	Виногради	Ливаде	Пашњаци
		укупно	жито	индустр. биље	повртно биље	крмно биље				
Житиште (2011.)	47.507	45.389	28.886	11.049	880	4.235	197	27	512	1.068
Житиште (2008.)	47.694	45.389	27.646	13.030	974	3.392	200	31	499	1.153

Извор: РЗС, 2009. и 2012.

Табела 13: Коришћена пољопривредна површина (само породична газдинства) у хектарима, и % удео у односу на све кориснике

Општина (година)	Пољопр. површина (у ha)	Оранице и баште					Воћњаци	Виногради	Ливаде	Пашњаци
		укупно	жито	индустр. биље	повртно биље	крмно биље				
Житиште (2011.)	38.875	37.547	23.520	8.898	850	4.088	197	27	364	690
%	81.83%	82.72%	81.42%	80.53%	96.59%	96.53%	100.00%	100.00%	71.09%	64.61%
Житиште (2008.)	35.199	34.276	21.097	9.224	839	3.047	200	31	325	312
%	73.80%	75.52%	76.31%	70.79%	86.14%	89.83%	100.00%	100.00%	65.13%	27.06%

Извор: РЗС, 2009. и 2012.

3.1.1.3.1 Земљиште

Земљиште је доброг квалитета. Највише земљишних површина припада II и III бонитетној класи (60,65%), а у значајној мери је заступљено и земљиште I и IV бонитетне класе.

Табела 14: Површине пољопривредног земљишта по класама

Класа	I	II	III	IV	V	VI	VII	Укупно
Површина (ha)	6.902,90	14.560,96	14.230,44	7.308,05	3.269,07	1.093,19	97,80	47.462,41
%	14,54	30,68	29,98	15,40	6,88	2,30	0,21	100,00

Извор: РГЗ, Служба за катастар непокретности, Житиште, 2010.

У општини је занемарљиво мали удео земљишта лошијег квалитета (2,51% земљишта VI и VII бонитетне класе).

Необрађено/напуштено земљиште се простира на око 210 *ha*, од чега око 80 *ha* заузимају напуштене фарме.

Табела 15: Земљишна структура у општини Житиште, *ha*

Р.бр.	Категорија	Пољопривредна површина ¹	Површине парцела по катастарским културама за регистрована пољопривредна газдинства ²	% искоришћености
1	Њиве	45.400,03	36.578,74	80,57
2	Вртови	0,12	36,45	3,03
3	Воћњаци	204,3223	54,40	26,62
4	Виногради	88,68	29,28	33,01
5	Ливаде	436,61	181,01	41,46
6	Обрадиво пољопривредно земљиште, укупно (1+2+3+4+5), <i>ha</i>	46.129,76	36.879,88	79,94
7	Пашњаци	1.156,11	155,29	13,41
8	Рибњаци, трстици и мочваре	176,55	15,68	8,88
9	Остало земљиште	5.034,97	432,36	8,58
10	Укупно (6+7+8+9), <i>ha</i>	52.497,39	37.483,21	71,40

Извори:

¹ РГЗ, Служба за катастар непокретности, Житиште, 2010

² Управа за трезор – Филијала Житиште, 2010

Готово свако место општине има специфичну производњу по којој је познато. Производња и прерада живинског меса је карактеристична за Житиште и углавном се општина препознаје по производним погонима у живинарству. Банатско Карађорђево је познато по производњи семена луцерке и фабрици за прераду воћа, поврћа, лековитог и ароматичног биља која остварује значајан извоз, чак и на пробирљива тржишта попут САД. Равни Тополовац је познат по производњи пасуља; Торда по пластеничкој производњи поврћа; Банатски Двор и Торда по сточарској производњи; Хетин по ловном туризму; Српски Итебеј по производњи пекарских и месних производа, а Нови Итебеј по повртарству.

Мале производње које представљају специфичност општине су органска производња, производња меда и печурака. Уз релативно незагађену животну средину, наведени ресурси пружају добре услове за мултифункционални развој пољопривреде.

Органски сертификовану производњу од 2007. године има једно газдинство. Органска производња је заснована на 0,15 *ha*. Реч је о мешовитој производњи која обухвата производњу воћа, поврћа, лековитог биља. Забележен је пораст производње поврћа у газдинствима по типу стакленика и то посебно у насељеним местима Српски и Нови Итебеј.

У општини Житиште званично има 5.319 пољопривредних становника (попис из 2002. године) што представља 25,5% укупног броја становника Општине. Од 1991. године се бележи пад броја пољопривредних становника у Општини за 26,3% (1.990 становника). У Општини је и даље веће учешће пољопривредног становништва (26%) у односу на АП Војводину (11%), у укупном становништву.

Tabela 16:Пољопривредна предузећа и земљорадничке задруге

Р. бр.	Назив	Седиште	Делатност
1.	ДП „Бранко Глеђа“	Банатско Вишњићево	ДП за пољопривредну производњу – гајење жита и других усева и засада
2.	АД „Херцеговина“	Равни Тополовац	АД за пољопривредну производњу – гајење жита и других усева и засада
3.	ЗЗ „Тополовачко Поље“	Равни Тополовац	ЗЗ за гајење жита и других усева и засада
4.	ЗЗ „Младенова Крајина“	Честерег	ЗЗ за гајење жита и других усева и засада
5.	ЗЗ „Завичај“	Међа	Предузеће за пољопривреду и трговину - гајење жита и других усева и засада
6.	ЗЗ „Милошев конак“	Међа	ЗЗ за гајење жита и других усева и засада
7.	ЗЗ „Јуко-Бегејци“ АД Торак	Торак	ЗЗ за гајење жита и других усева и засада
8.	ЗЗ „Нарцис“	Торак	ЗЗ за гајење жита и других усева и засада
9.	ДОО „Раца“	Зрењанин – складишни простор у Торку	ДОО за производњу, трговину и услуге – гајење жита (осим пиринча), легуминоза и уљарица
10.	ДОО „Протеин“	Торак	ДОО за производњу, трговину и услуге – гајење жита и других усева и засада
11.	ЗЗ „Маја“	Српски Ћебеј	ЗЗ за гајење жита и других усева и засада
12.	ЗЗ „Мркшићеви салаши“	Српски Ћебеј	ЗЗ за гајење жита и других усева и засада
13.	ЗЗ „Братство-Јединство“	Српски Ћебеј	ЗЗ за гајење жита и других усева и засада
14.	ЗЗ „Карађорђево“	Банатско Карађорђево	ЗЗ за гајење жита и других усева и засада
15.	ЗЗ „4. Октобар“	Банатски Двор	ЗЗ за гајење жита и других усева и засада
16.	ЗЗ „Торда“	Торда	ЗЗ за гајење жита и других усева и засада
17.	ЗЗ „Будућност“	Хетин	ЗЗ за гајење жита и других усева и засада
18.	ЗЗ „Панонија“	Банатско Карађорђево	ЗЗ за гајење жита и других усева и засада
19.	Банат – Кооп Житиште	Лукићево – испостава Житиште	Општа ЗЗ за гајење жита и других усева и засада
20.	Средњи Банат	Хетин	Општа ЗЗ за гајење жита и других усева и засада
21.	Дука ДОО Честерег	Честерег	Друштво за промет роба и услуга - гајење жита и других усева и засада
22.	ЗЗ „Топ“ Житиште	Житиште	ЗЗ за гајење жита и других усева и засада
23.	ДОО „СВС“ Хетин	Хетин	ДОО за унутрашњу и спољњу трговину и услуге - гајење жита и других усева и засада
24.	ЗЗ „Вида Пуста“	Банатско Вишњићево	ЗЗ за гајење жита и других усева и засада
25.	ДОО „Агро Сарваш“	Међа	ДОО за пољопривредну производњу - гајење жита и других усева и засада
26.	„АГРО – ЕУРО“ ДОО	Торак	Друштво за пољопривредну производњу, посредовање и трговину - гајење жита и других усева и засада
27.	„Агролист – хемикал“ ДОО	Банатско Карађорђево	Друштво за производњу, трговину и услуге - гајење жита и других усева и засада
28.	„АГРОТОРДА“	Торда	Гајење жита и других усева и засада
29.	ЗЗ „Зејку“	Торак	ЗЗ за гајење жита и других усева и засада

Извор: Одељење за привреду, путну привреду, урбанизам, градитељство и заштиту животне средине

Табела 17: Број регистрованих пољопривредних газдинстава

Назив организационог дела	Пољопривредна газдинства			
	2008.	2009.	2010.	2012.
Породично пољопривредно газдинство	3.393	3.458	3.223	3.068
Правна лица	25	25	28	29
Укупно:	3.418	3.483	3.251	3.097

Извор: Управа за трезор, 2012. године

Од 2010. године се бележи значајан пад броја регистрованих пољопривредних газдинстава, и то првенствено породичних пољопривредних газдинстава. Тренд смањења броја регистрованих пољопривредних газдинстава постоји од 2005. године, с обзиром на то да су се у овом периоду могли регистровати као пољопривредна газдинства пензионери, као и они којима је пољопривреда додатна делатност. Око 11.500 *ha* се налази у поседу малих газдинстава која нису регистрована, и која основни доходак остварују ван пољопривреде.

Табела 18: Земљишне површине пољопривредних газдинстава

Површина (<i>ha</i>)	Мање од 5 <i>ha</i>	5-20 <i>ha</i>	20-100 <i>ha</i>	Преко 100 <i>ha</i>	Укупно (<i>ha</i>)
Број газдинстава	2.031	615	391	31	3.068
% у укупном броју газдинстава	66,20	20,05	12,74	1,01	100,00

Извор: Управа за трезор /Житиште мај 2013.

Просечан земљишни посед по газдинству у општини је нешто већи од 6 *ha* што је знатно изнад просека Републике Србије, међутим највећи број пољопривредних газдинстава има посед мањи од 5 *ha*. За преко 30% домаћинстава се може констатовати да су у процесу специјализације или су специјализована у пољопривредној производњи. У периоду 2007-2010. године се бележи додатни тренд укрупњавања земљишног поседа од скоро 30% по пољопривредном газдинству.

3.1.1.3.2 Биљна производња

Биљна производња се обавља на преко 46.000 *ha*, од чега 45.400 *ha* (око 95%) представљају ораничне површине (њиве). У општини је веће учешће ораничних површина (95%) у односу на просек Војводине (90%).

У Општини је доминантна производња ратарских култура и индустријског биља. Ратарске културе и индустријско биље се заснивају на око 40.000 *ha*, при чему се код регистрованих пољопривредних газдинстава, у зависности од године, производња заснива на 30.000-35.000 *ha*.

Значајно мање земљишне површине (3.302 *ha*) се користе за производњу крмног биља, при чему се код регистрованих газдинстава ова производња у зависности од године заснива на 1.700-2.000 *ha*. У општини сеоко 523 *ha* налази под ливадама, док се 1.060 *ha* воде као пашњаци.

Производња поврћа је заступљена на око 984 *ha* при чему се код регистрованих пољопривредних газдинстава налази свега 200-300 *ha* под повртарском производњом.

Воћарско-виноградарска производња није довољно развијена. Свега око 56 *ha* под воћњацима се налази код регистрованих пољопривредних газдинстава. Воћњаци су мале површине, а производња је намењена првенствено задовољавању кућних потреба. Код регистрованих пољопривредних газдинстава се бележи незнатни пораст површина под воћарско-виноградарском производњом у периоду 2008-2010. година.

Производна структура није упоредива са просеком Србије из много разлога, међутим, при поређењу са просеком Војводине може се констатовати екстензивније (виши удео пашњака и ливада) и мање профитабилно (производња крмног биља) искоришћавање земљишта. Економски интензивније производне културе попут повртарске производње и производње индустријског биља су заступљене на мањим земљишним површинама у односу на просек Војводине.

Кукуруз

Кукуруз је доминантна биљна врста у пољопривредној производњи у Општини Житиште. У зависности од године, кукуруз се одгаја на 13.000-18.000 *ha*, односно преко 30% ораничних површина у општини. У производњи кукуруза су карактеристичне велике годишње варијације у приносима (3-12 *t/ha*), али и тренд повећања приноса по *ha*. Просечни приноси су већи код правних лица у поређењу са породичним газдинствима. Укупна производња кукуруза у општини, услед горе наведеног, варира у широком обиму од 42.000 до 100.000 *t*, али је у општини изражен тренд повећања количине укупно произведеног кукуруза. По количини произведеног кукуруза општина Житиште представља важног и великог произвођача на покрајинском и националном нивоу, с обзиром на то да се нпр. у 2009. години произвело чак 1,57% укупне количине произведеног кукуруза у Србији (6.396.262 *t*), односно 2,50% укупне производње кукуруза у Војводини (4.000.283 *t*).

У последњих неколико година се бележе већи приноси кукуруза по *ha* у односу на просек АП Војводине и Републике Србије, а овај тренд је присутан и на породичним газдинствима и код правних лица.

Пшеница

Уз кукуруз, у Општини је на значајним земљишним површинама заступљена производња пшенице. Пшеница се сеје на 8.600–13.000 *ha/god.*, односно преко 20% ораничних површина се налази под пшеницом. Површине под пшеницом се у последње време благо смањују. Просечан принос пшенице је око 3,55 *t/ha* што је незнатно ниже у односу на просек АП Војводине. Као и код кукуруза, у производњи пшенице су присутне велике варијације у приносима (од 2,17 *t/ha* у 2003. години до 4,80 *t/ha* у 2005. години) тако да се произведе од 24.200 до 47.700 *t* пшенице годишње.

Општина Житиште је велики произвођач пшенице, обзиром да се у општини производи 1,9% укупне количине произведене пшенице у Србији (2.067.555 *t*).

Сунцокрет

Близина фабрике уља Дијамант у Зрењанину је условила да је сунцокрет најважнија индустријска култура у општини Житиште која се у просеку сеје на 7.400 *ha* (са варијацијама од 5.400-9.100 *ha*), што износи око 4,6% свих површина под сунцокретом у Војводини (160.000 *ha*). Површине под сунцокретом представљају максимум дозвољеног учешћа у сетвеној структури узимајући у обзир захтеве плодореда. Просечан принос сунцокрета варира од 1,67 до 2,63 *t/ha*, и у складу је са просечним приносима у Војводини. У општини се годишње произведе од 9.800 до 23.000 *t*, што у зависности од године представља 5-7% укупне производње сунцокрета у Војводини.

Шећерна репа

Шећерна репа се у зависности од године сеје на 100 до 200 *ha*. Приноси шећерне репе варирају у зависности од године у врло широким интервалима од 19 *t/ha* до 70 *t/ha*, и углавном су у складу са просеком Војводине. Производња шећерне репе има тренд повећања приноса по јединици површине, међутим, у општини се смањује заинтересованост пољопривредника за овом културом.

Пасуљ

Пасуљ је култура која се одгаја скоро искључиво на породичним газдинствима. У просеку се годишње гаји од 100 - 210 *ha*, са просечним приносом од 1,2-2 *t/ha*. Просечни приноси су већи у односу на просек Војводине и карактеришу се великим годишњим варијацијама које су условљене климатским условима али и екстензивним системом одгоја.

Луцерка

Луцерка представља важну биљну културу на индивидуалним газдинствима. Одгаја се на око 1.100 *ha* што представља скоро 5,2% укупних површина под луцерком у Војводини. Површине под луцерком у сетвеној структури су поприлично стабилне. Луцерка се у општини одгаја у циљу производње сена и семена, услед чега је просечан принос се на нешто нижи у односу на просек Војводине (6,87 *t/ha*) и износи 5,01 *t/ha*. Производња сена је за разлику од других култура знатно стабилнија и варира у интервалу од 12.500 до 18.300 *t*. Уз сено, производи се и значајна количина семена. За разлику од других региона Србије производња луцерке је интензивна и добро организована.

У приносима свих најважнијих култура се могу запазити велике годишње варијације које су резултат првенствено климатских услова, а који се не могу контролисати услед непостојања система за наводњавање. Додатно, код појединих култура варијације у приносима су последица екстензивније производње. Општи тренд је, међутим, повећање приноса по јединици површине што је резултат интензивирања производње и повећања ефикасности коришћења земљишних површина услед укрупњавања поседа.

3.1.1.3.3 Системи за наводњавање и одводњавање Наводњавање

У општини се добри водни потенцијали не користе довољно за развој пољопривредне производње. Примарна каналска мрежа је изграђена, али се наводњавање примењује у занемарљивом проценту. Под системима за наводњавање се налази око 1.891 *ha* ораница што чини свега 3,92% од укупне пољопривредне површине.

Табела 19: Наводњавање у општини

Систем	Широко захватне машине	Тифони	Остало	Укупно
(<i>ha</i>)	505	584	802	1.891

Извор: Општинска Управа Житиште, 2011

Капацитети каналске мреже пружају далеко веће могућности тако да би се њиховим ефикасним коришћењем могло покрити још око 4.000 *ha*.

Проблем наводњавања у пољопривреди постаје врло изражен у последњих десетак година услед појаве честих суша и елементарних непогода.

Одводњавање

Уз потребе за наводњавањем, велике и значајне потребе се огледају и у одводњавању. У Општини је присутан висок ниво подземних вода и присутне су веће површине под депресијама услед чега се јављају честа плављења пољопривредних површина. Део постојећих канала је загушен и не обавља своју функцију у потпуности.

Табела 20: Одводњавање у општини Житиште

Систем	Изграђено, <i>ha</i>	У функцији, <i>ha</i>
Каналска мрежа	5.492	5.492
Цевна дренажа	1.719	1.719
Укупно, <i>ha</i>	7.211	7.211

Извор: Општинска Управа Житиште, 2011.

Услед наведеног, у наредном периоду је неопходно спровести мелиоративне активности на уређењу водних ресурса, побољшању квалитета вода за наводњавање и уређењу водне мреже за потребе одводњавања и наводњавања.

3.1.1.3.4 Механизација

На највећем броју пољопривредних газдинстава постоји ситна механизација која је, углавном застарела. У последње време са укрупњавањем земљишних поседа, рентирањем државног земљишта, као и појавом повољних кредитних линија и субвенција од стране државе долази до појачаног тренда замене постојеће механизације и набавке крупне специјализоване механизације. Велика газдинства имају потпуну механизацију, али средња и мања газдинства и даље немају потребну и адекватну механизацију.

Пре око десет година је прекинуто статистичко вођење података везано за механизацију и од тада је била слободна процена по МЗ. Подаци од пописа пољопривреде из статистике ће се добити тек крајем 2014. год.

3.1.1.3.5 Сточарска производња

У периоду 2000-2009. године у општини се повећао број грла крупне стоке са 3.536 на 7.998. Ово повећање је пратило и повећање броја крава и стеоних јуница са 1.412 на 2.887. Овај тренд је, заустављен у претходне две године услед укидања премија на млеко као и ниске откупне цене млека, што у 2010. години бележи драматичан пад броја грла крупне стоке, са акцентом на млечна грла.

Свињарска производња у периоду 2008-2010. године доживљава значајан пад, тако да је број грла смањен са 16.280 на 9.221. Број крмача и супрасних назимица је релативно стандардан и варира између 2.000-2.500. У последњих десетак година у свињарској производњи постоје чести негативни ценовни дисбаланси који се огледају у ниским ценама товљеника и високим почетним улагањима, а пре свега хране што је узрок великим варирањима у свињарској производњи. У поређењу са АП Војводином, свињарска производња је значајно мање заступљена, али постоје капацитети за значајно повећање свињарске производње.

За разлику од АП Војводине, овчарска и козарска производња у општини је доста заступљена. Тренд развоја овчарства је нарочито приметан у периоду 2000-2005. године. Највећи број грла се одгајао 2008. године (13.782), да би у 2009. години као и код осталих грана сточарства дошло до смањења сточног фонда, односно смањења броја грла на 7.029.

По концентрацији живинарске производње Општина је далеко изнад просека АП Војводине и Републике Србије. Ниво живинарске производње зависи од тога да ли и којим интензитетом раде прерадни капацитети у Општини. У 2005. години је одгајано око 206.000 грла живине, а у наредним годинама се број грла у одгоју кретао око 800.000, да би у 2010. години производња износила око 4.000.000 грла/годишње. Међутим, производни капацитети за одгој товних пилића који се налазе на територији општине су значајно већи. У Торку се налази инкубаторска станица за извођење једнодневних товних пилића чији капацитет је око 4 милиона једнодневних пилића годишње, али инкубаторска станица не ради пуним капацитетом.

Привредна друштва која се баве живинарством:

1. „АГРОЖИВ“ АД Житиште – компанија за производњу меса-узгој живине
2. ДОО „СИНС“ Житиште – друштво са ограниченом одговорношћу за производњу у живинарству – узгој живине
3. „ПИЛ-ГРИЛ“ ДОО Нови Итебеј – друштво са ограниченом одговорношћу за производњу, посредовање и унутрашњу трговину – узгој живине

4. „МИНИ - ПРОМ“ ДОО Честерег – друштво за производњу, трговину и услуге – узгој живине

У последњих неколико година је приметан пад сточног фонда у општини што је резултат ценовних дисбаланса. Изузетак је живинарска производња. Повећање живинарске производње је резултат активирања производних капацитета Агрожива који представља 95% укупних производних капацитета у живинарству општине.

3.1.1.3.6 Прерадни и складишни капацитети

Највећи прерадни капацитет у општини је Агрожив, предузеће које се бави производњом и прерадом живинског меса. Компанија Агрожив на територији општине Житиште поседује шест фарми за узгој живине капацитета 1.140.000 товних пилића по турнусу. Компанија Агрожив поседује матично јато и кланицу капацитета 25.000 товних пилића/дан. Један од инкубатора се такође налази на територији општине.

Складишни простори за зрнасте производе у општини Житиште се налазе у пет насеља и то у Житишту, Српском Итебеју, Новом Итебеју, Честерегу, Торку, Међи и Банатском Вишњићеву. На укупно 12 пунктова за пријем робе може се складиштити укупно 109.516 t зрнастих производа од чега се 78.000 t може сушити, док преосталих 25.600 t представљају објекти где не постоји могућност сушења зрнастих производа. На овим пунктовима се зрнасти производи откупљују са дозвољеном влагом за лагеровање.

Процењена производња зрнастих производа је 250.000 t, што значи да складишни објекти имају коефицијент пуњења и пражњења преко 2,5. Интересовање за изградњом складишних простора у општини је повећано у последње две године, али се задржала устаљена пракса складиштења кукуруза на самом пољопривредном газдинству.

Пољопривредни производи се углавном предају прерадним погонима у оближњем граду Зрењанину који је центар Средњобанатског округа. Прерадни капацитети у граду Зрењанину који имају великог утицаја на развој пољопривреде у нашој општини су фабрика уља и биљних масти Дијамант, шећерана, млекара, млинско-пекарска и др. индустрија. Ови прерадни капацитети ће и у наредном периоду имати великог утицаја на пољопривредну производњу у општини Житиште.

3.1.1.3.7 Пољопривредна инфраструктура

Ветеринарске услуге

Ветеринарске услуге пружају две приватне ветеринарске станице:

- Ветеринарска станица „Зрењанин“ пружа услуге у седам насељених места и то Хетин, Међа, СрпскиИтебеј, НовиИтебеј, Торак, Банатско Вишњићево и Банатско Карађорђево,
- Ветеринарска станица „Красић-Гргур“ је присутна на терену у пет села и то: у Торди, Честерегу, Банатском Двору, Житишту и Равном Тополовцу.

Ове станице покривају како превентиву тако и куративу на терену, а једина приватна ветеринарска амбуланта „ВЕТА“ са седиштем у Торку пружа услуге дијагностике и лечења на терену целе Општине.

Матична служба

Послове матичења обавља приватна фирма „Таурус“ са седиштем у Вршцу.

Пољопривредно-стручна служба

Саветодавно-стручне послове обавља подручна Пољопривредна стручна служба из Зрењанина.

Општина у циљу подршке пољопривредним произвођачима организује мини-сајам пољопривреде. Учесници овог сајма су пре свих Пољопривредни институт Нови Сад, Пољопривредна стручна служба Зрењанин, представници фирми из области производње и продаје пољопривредних машина, репро материјала, хемије, као и осигуравајуће куће и банке.

Пијаце

У општини нема регистрованих зелених пијаца, већ постоје само пијачна продајна места. Откуп стоке врше кланице у Житишту и Српском Итебеју.

Сточних пијаца и званичних откупних места за стоку нема.

Пољочуварска служба

Општина је ангажовала агенцију која обавља послове пољочуварске службе, која има у свом саставу 12 пољочувара. Ангажована пољочуварска служба обавља послове обезбеђења имовине, а то подразумева заштиту обрадивог пољопривредног земљишта, усева, засада, пољских путева, објеката, заливних система и канала за наводњавање, као и неконтролисано бацање смећа на целој површини атара општине Житиште.

Фонд за развој пољопривреде општине Житиште

У општини Житиште формиран је Фонд за развој пољопривреде општине Житиште („Службени лист општине Житиште“, бр. 21/2008), донет Статут Фонда за развој пољопривреде и усвојен Програм рада Фонда за 2013. годину („Службени лист општине Житиште“, бр. 18/2013). Фонд је правно лице са свим правима, обавезама и одговорностима утврђених законом, Одлуком о оснивању и Статутом Фонда. Фонд заступа и представља председник Управног одбора Фонда. Значајна финансијска средства се, и у будућности ће се усмеравати, по програму рада Фонда за развој пољопривреде општине Житиште.

Циљеви програма развоја пољопривреде општине Житиште су: унапређење и развој сточарске производње са акцентом на живинарство као потенцијалом за општину Житиште, стимулисање улагања у механизацију, усмеравање средстава ка унапређењу биљне производње, унапређење производних капацитета под заштићеним простором-пластеници и органски произведена храна.

До сада је у фонду било око 40 милиона динара наменских средстава на годишњем нивоу, са тенденцијом повећања због пољопривредног потенцијала општине Житиште.

3.1.1.4 Туризам

Туризам као привредна делатност у великој мери је условљена бројним факторима који заједно представљају кључне предуслове његовог развоја. Туристичко-географски положај, инфраструктура и супраструктура, политичко-економска стабилност, климатске карактеристике, туристичке потребе, цене и услуге представљају само неке од њих које у великој мери диктирају ниво туристичке препознатљивости једне дестинације.

Пратећи досадашњи развој туризма у општини Житиште, може се уочити да исти није на задовољавајућем нивоу, мада постоје услови његовог унапређења.

Потенцијали исказани кроз природне и друштвене вредности овог подручја могу се туристички валоризовати само планским и системским деловањем свих чинилаца који играју одређену улогу у туристичком развоју. То подразумева сарадњу државних и локалних институција, стручних организација из области туризма, као и невладиног сектора и појединаца који могу допринети или допринесе развоју и промоцији туристичких потенцијала општине Житиште. Као основ било каквог туристичког развоја у општини Житиште, неопходно је доношење стратешки неопходних планских докумената и реализација оних мера без којих није могуће говорити о туристичком развоју општине на дужи период. Без јасно утврђених

правила и стандарда, сваки покушај креирања туристичког производа општине Житиште наићи ће на препреке које ће тешко бити превазиђене.

Туристички потенцијали и туризам општине Житиште се могу класификовати у неколико категорија:

- 1) Природне вредности
- 2) Културно-историјски објекти
- 3) Рурални туризам
- 4) Верски објекти
- 5) Манифестације
- 6) Лов и риболов
- 7) Спортско-рекреативни туризам
- 8) Угоститељство и гастрономска понуда
- 9) Остали видови туризма (транзитни, омладински, наутички туризам....)

Природне вредности

Посебно значајно природно подручје у општини Житиште јесте Стари Бегеј као значајно и недовољно истражено станиште биљних и животињских врста. У општини Житиште постоје два већа парка у Житишту и Банатском Двору, док су у осталим местима заступљени мањи паркови и лепо уређени дрвореди, а на појединим локалитетима се могу пронаћи и веома ретка и стара стабла који, поред тога што имају значајну биолошку вредност, представљају и природну атракцију.

- **Житиштански парк**

Парк у Житишту има дугу традицију. Подигао га је племић Антал Киш 1815. године. Једна прича говори да је парк подигнут због љубави, односно да је Антал Киш био заљубљен у једну веома лепу, али сиромашну девојку и немогавши да крунише ту љубав, подигао је парк у спомен лепоти и љубави. Киш је 1847. године дао да се подигне у средишњем делу парка вештачко узвишење и мала кула од камена и печене цигле, висине око 4 метра, која је названа „Домбачка“.

Дуж стаза парка било је распоређено 9 статуа које су представљале женске ликове из антике. Парк је био у власништву породице Киш све до 1899. године, када га је општина откупила. Парк је у то време имао и улазну капију и био је један од најлепших у Банату. Најлепши украс парка чинили су јорговани засађени дуж стаза, па је парк понео назив и „Јорговански“. Символ парка је такозвано „криво дрво“, а веома су атрактивни и појединачни примерци висећих калемљених јасенова. У оквиру парка налази се простор са љуљашкама и клацкалицама за децу, као и статуе посвећена Пенелопи и филмском јунаку Рокију Балбои.

- **Парк у Банатском Двору**

Претеча парку био је дворац звани „Каштел“ окружен богатим зеленилом. Данас је од старог парка остало свега неколико стабала и једно ретко дрво (гинко билоба) пореклом из Азије.

- **Дуд у Банатском Вишњићеву**

За дуд у Банатском Вишњићеву, импозантног изгледа, везана је и једна занимљива прича. Отац познатог књижевника Мирослава Антића, Ненко Антић радио је 11 година као учитељ у Банатском Вишњићеву у периоду од 1928. до 1939. године. У част рођења сина Мирослава, 1932. године заједно са ученицима је засадио више дудова, од којих је остао један дуд који је одолео зубу времена и сад има скоро 80 година.

- **Минерални извори у насељу Торда**

Идеја изградње бање у насељу Торда присутна је још из периода између два светска рата када је почела значајнија експлоатација минералне воде „Свети Ђорђе“ са лековитих извора. Међутим, идеја до сада није заживела. Препознатљивост квалитета високоминерализоване воде са извора у Торди и њен некадашњи пласман широм Европе представља значајан разлог за озбиљније ангажовање свих чинилаца на отпочињању развоја бањског туризма у општини Житиште.

- **„Болдурски брест“ - Пољски брест (лат. *Ulmus Minor*)**



је врста дрвећа која је услед „холандске болести“, узрочник је гљивица *Ceratocystisulmi*, скоро ишчезла врста у Србији и Европи. Од 1943. године бележе се значајна сушења стабала са прским пречником од преко 80 см, на подручју сремских шума, ка Београду. У исто време брест се масовно суши у Банату, ка румунској граници, али само неколико примерака остаје у атару села Торак познатијег под називом „Болдур“. Болдурски брест, има стабло доброг, здравог стања, без појаве болести, нити напада инсеката и других видова оштећења. Обим стабла је 4,62 м, па стога ово стабло поред своје величине и старости представља

природну вредност и реткост у нашој општини, Банату и Србији. Поред еколошког, ово дрво има и друштвено-културни значај за мештане, па је 25.06.2012. године покренут захтев Покрајинском заводу за заштиту природе у Новом Саду за израду студије заштите и проглашењу стабла пољског бреста у атару села Торак као заштићеног природног добра.



Културно-историјски објекти

- **Каштел Рогендорф**

Каштел Рогендорф налази се поред насеља Банатски Двор, а саграђен је као дворцац 1837. године за грофа Јосифа Рогендорфа. Већи део дворца је срушен 1918. године, а сачувани су само остаци некадашње фонтане, обриси некадашњег по површини и разноврсности богатог парка и крило једног трема, које је део данашњег каштела.

Почетком 20. века имање долази у посед грофа Андрије Чекоњића. Он подиже каштел почетком 20. века, а према писаним изворима 1903. године. Тада је грофовска породица Чекоњић у свом поседу имала два дворца који су били спојени у један. Породица Чекоњић је 1918. године порушила стари део дворца и задржала само један његов део у склопу данашњег каштела. Данашњи објекат има основу у облику слова L и изграђен је у стилу неоренесансе.

- **Етно кућа у Торку**

У општини Житиште налази се неколико уређених етно кућа и етно собе од којих је најпознатија „Банатска етно кућа“ у Торку изграђена пре 120 година. Оплемењена је црквом брвнарном, једином румунском црквом изграђеном од дрвета у српском Банату. Данас етно кућа организује бројне манифестације, изложбе музеја Војводине као и збирке сликара, старих заната и књига.



Рурални туризам

Светска туристичка организација препоручила је да Република Србија највећу могућу пажњу посвети развоју руралног туризма. Рурални туризам је препознат и као један од девет приоритетних српских туристичких производа које треба понудити међународном туристичком тржишту. У досадашњем развоју руралног туризма највиши степен су достигле општине златиборског округа, подручја које ће свакако и у будућности представљати најзначајнију дестинацију када је у питању одмор на селу. Међутим, потенцијали општине Житиште скривени су у разноврсности етничке структуре која је вековима уназад створила шароликост традиције, језика, народне ношње, гастрономских специјалитета, обичаја, веровања. Управо ови фактори, уз доказано гостопримство мештана општине Житиште треба да представљају основу будућег очувања и унапређења села кроз развој руралног туризма. У циљу развоја овог вида туризма, неопходно је оформити мрежу заинтересованих сеоских домаћинстава која су спремна да се укључе у пружање услуга смештаја, исхране и других додатних услуга, у одговарајућем амбијенту у коме ће нагласак бити на здравом начину живота, квалитетној гастрономској понуди и креирању пријатног окружења удаљеног од градског начина живота.

Верски објекти

У општини Житиште заступљено је становништво православне вероисповести (73,71%), католичке вероисповести (16,65%) и протестантске вероисповести (3,81%). Захваљујући верској толеранцији и поштовању, општина Житиште може се похвалити изузетним верским објектима од којих су неки стари и до 250 година.

Значајни верски објекти на подручју општине Житиште побројани су у поглављу 3.2.1.4. Култура и уметност – Културно историјско наслеђе.

Манифестације

У досадашњем периоду, у туристичкој понуди општине Житиште издвојило се неколико значајних манифестација које доприносе промоцији целе општине и њених друштвених вредности. Са таквим трендом треба наставити и у будућности, побољшањем постојећих и стварањем нових јавних догађаја који ће имати за циљ уврштавање туристичких потенцијала у функцију промоције општине Житиште и допуне туристичких производа, уз тежњу да временом поједине манифестације саме по себи постану носилац туристичког производа.

На територији општине Житиште одржава се преко 35 манифестација различитог карактера и садржине. На годишњем нивоу, процена је да постојеће манифестације окупе преко 80.000 посетилаца из земље и иностранства. Како је општина Житиште препозната као одличан пример заједништва исказаног кроз богату националну и верску структуру, управо је манифестациони туризам одличан ресурс за неговање и промоцију друштвених вредности којима општина Житиште располаже. Нагласак је посебно дат манифестацијама које негују националну, верску и културну разноликост и које као такве најбоље презентују друштвене вредности свих становника и насељених места у општини. Поред сеоских и црквених слава и обележавања значајних датума, најзначајније манифестације које уједно и најбоље презентују друштвене вредности општине Житиште и наглашавају мултиетничност наше општине су:

- Манифестација „Чикен фест“, Житиште;
- Весела бегејска регата, Српски Итебеј, Нови Итебеј, Торак и Житиште;
- Међународни сусрети ветерана фолклора „Споменар“, Житиште;
- Сусрети етно певачких група „Православни извори“, Житиште;
- Фестивал дечјег фолклора „У Житишту на житници“, Житиште;
- Књижевни конкурс „Банатско перо“, Житиште;
- Ђурђевдански дани, Житиште;
- Пасуљијада, Равни Тополовац;

- Роштиљијада, Равни Тополовац;
- Итебејски зимски сусрети, Нови Итебеј;
- Торђански дани културе, Торда;
- Слава Месне заједнице у Торди – „Буч“;
- Манифестација „Дани кукуруза“ у Торди;
- Крајишка песма, Честерег;
- Карађорђевачка прела, Банатско Карађорђево;
- Погачијада, Банатско Карађорђево;
- Банатска тестијада, Српски Итебеј;
- Ликовна колонија, Српски Итебеј;
- Мајске светосавске свечаности, Српски Итебеј;
- Дани Милоша Црњанског, Српски Итебеј;
- Дани позоришних аматера, Српски Итебеј;
- Зимски обичаји, Торак;
- Дани културе, хумора и сатире у Торку;
- Фестивал Румуна у Србији – Торак (сваке 10-те године);
- Питијада, Међа.

Манифестација „Чикен фест“, Житиште

Манифестација „Чикен фест“ одржава се јула сваке године у месту Житишту, почев од 2007. године. Жеља свих чинилаца заслужних за стварање манифестације, јесте да се модерном туристичко-привредном и културно-спортском манифестацијом општина Житиште и све њене вредности представе на најбољи начин. Основни циљ манифестације је привредна и туристичка промоција општине Житиште, очување добрих односа у вишенационалној заједници и представљање произвођача у живинарству.

Целокупан програм манифестације подељен је у неколико основних сегмената: музичко-сценски сегмент, спортски, дечји, културно-образовни и привредни сегмент. Гостовање бројних музичара и рок група, тамбурашких ансамбала, домаћих и страних извођача електронске музике, као и промоције културно-уметничког стваралаштва из Србије и земаља региона, уз туристичко-спортску промоцију наше општине, учинили су манифестацију „Чикен фест“ препознатљивим извором добре забаве која је посебно међу младим особама стекла изузетну подршку и која је за седам године постојања привукла преко 100.000 посетилаца. Целокупна манифестација додатно је унапређена иновативним приступом у организацији значајних културних дешавања, промоцијом друштвених вредности, незаобилазним припремањем кајгане од 1000 јаја која се сваке године симболично повећава за једно јаје, потом пословним сајмовима, презентацијама и бројним другим садржајима који су допринели да се манифестација „Чикен фест – Пиле фест“ издвоји као једна од значајнијих манифестација у Војводини.

Манифестација „Споменар“

Сусрети ветерана фолклора - „Споменар“ - одржавају се у Житишту од 1996. године. Манифестација окупља фолклорне ансамбле чији су чланови старији од 35 година, а одржава се сваке године у марту и априлу и траје пет викенда. На досадашњих 18 сусрета учествовало је око 400 ветеранских ансамбала из 15 земаља са преко 10.000 играча, свирача и певача. Као пратећи програми сусрета, одржавају се ликовне изложбе, књижевни сусрети и традиционално дружење свих фолклорних ансамбала које се одржава у ресторану са преноћиштем „ЕКОС“ у Житишту.

Манифестација „Тополовачка пасуљијада“, Равни Тополовац

Манифестација под називом „Тополовачка пасуљијада“ организује се почетком месеца септембра у Равном Тополовцу. С обзиром на велики број произвођача пасуља према коме је ово место надалеко познато, формирана је гастрономска манифестација са основним циљем да презентује квалитетне сорте пасуља које се гаје на овом простору, као и да повеже произвођаче пасуља у циљу размене њихових искустава и савремених метода производње пасуља. Годишње манифестацију посети око 10.000 посетилаца, а сама манифестација је окарактерисана као изузетно значајан регионални сусрет произвођача пасуља који обухвата и такмичење у припремању гастрономских специјалитета од пасуља уз бројне музичко-забавне садржаје.

Наутичко еколошка манифестација „Весела бегејска регата“

Манифестација „Весела бегејска регата“ одржава се сваког августа у општини Житиште. Пловидбом Бегејом кроз насеља Нови Итебеј, Српски Итебеј, Торак и Житиште у дужини од око 15 километара учесници регате указују на значај очувања животне средине, промовишу наутички туризам и остварују међусобне контакте.

Манифестација је први пут организована 2011. године и за три године постојања привукла је изузетну пажњу медија и љубитеља пловидбе, због чега се може рећи да је манифестација за врло кратко време остварила значајну медијску пажњу и спада у групу занимљивих манифестација овог подручја коју не треба пропустити. За три године, у манифестацији је учествовало преко 500 особа и око 45 пловила. Активности које претходе пловидби су усмерене на унапређење заштите животне средине организовањем акција чишћења приобаља Бегеја, уређења обала и шеталишта уз реку и друго, а намера је да се самом пловидбом утиче на локалне доносиоце одлука, да посвете већу пажњу у решавању еколошких проблема Бегеја, пре свега решавање велике количине муља који загађује ток и онемогућава пловидбу већих бродова.

Лов и риболов

Лов

Посматрајући туризам као делатност у општини Житиште у претходним деценијама, ловни туризам заузима најзначајније место. Туристички одстрел и продаја дивљачи или трофеја дивљачи бележили су најзначајније приходе на годишњем нивоу.

Захваљујући традицији и искуству које се деценијама константно развијало, и данас се може рећи да ловни туризам представља најразвијенији вид туризма у општини Житиште. Међутим, након две деценије неповољних економских, политичких и социјалних услова, трендови у ловном туризму су се драстично изменили, чиме је ловни туризам у целој Србији изгубио велики део редовних „клијената“ који су сваке године посећивали српска ловишта. Таква ситуација није заобишла ни ловиште „Стари Бегеј“ ловачког удружења „Житиште“ у Житишту.

Недостатак редовног уписа новца у ловно-туристичку делатност допринео је престанку улагања у ловиште, ловно-техничке и ловно-туристичке објекте. Опстанак ловства зависио је највише од ентузијазма и волонтерског рада ловаца на очувању фонда и станишних услова дивљачи. Ловни туризам се може дефинисати као елитни вид туризма, услед чега захтева квалитет и изузетно добру организацију лова и допунских услуга.

У општини Житиште је установљено ловиште „Стари Бегеј“ које се простире скоро целом површином општине, односно на 47.000 *ha*. Ловне врсте дивљачи у ловишту су срна, зец, фазан, грлица, препелица, дивља патка и повремено дивље свиње. На територији ловишта се налази 25 стабилних и 15 чека на дрвету, 140 хранилишта за срне, 155 солишта, 25 појилишта, 250 хранилишта за пернату дивљач, 11 хранилишта за фазане, 30 *ha* земље и 20 *ha* вишегодишњих ремиза. Ловиштем „Стари Бегеј“ управља Ловачко удружење „Житиште“ које у свом саставу има десет ловачких друштава са преко 500 чланова. Ловна сезона почиње 16. априла отварањем лова на трофејног срндаћа, а касније се наставља са узгојно-селективним одстрелом. Од 1. септембра почиње сезона лова на препелицу, а од 16. октобра почиње главна ловна сезона у оквиру које се остварује најзначајнија туристичка посета и позитивни економски ефекти пружањем услуга ловцима из земље и иностранства. У ловно-туристичком промету поред домаћих туриста присутни су ловци из Италије, Аустрије, Француске, Шпаније, Грчке и Немачке.

Риболов

Житиште има дугу традицију спортског риболова. Кроз општину протичу Река и Канал Бегеј, а присутан је и велики број рибњачких језера, канала и бара богатих рибом. Од риба могу се пецати: бела риба, шаран, караш, сом, штука, амур и друге врсте рибе. Општина Житиште је позната и по светском прваку у шаранском риболову, Милану Миши Мајкићу, који је 2006. године у Португалу освојио златну медаљу.

У општини је регистрован већи број риболовачких друштава којима су уступљена на газдовање тзв. „језера по насељеним местима“. Основна активност риболовачких удружења је порибљавање језера, очување рибљег фонда, едукација младих и организовање спортских манифестација. Основ финансирања представљају чланарине, док општина из буџета повремено помаже поједине активности ових удружења.

За разлику од лова, туристички долазак риболоваца у општини Житиште није заступљен.

Спорт и рекреација

Свакако да ће битну улогу у будућем туристичком развоју општине Житиште играти спортско-рекреативни туризам. Дуга спортска историја, добри спортски резултати у свим категоријама и искуства у организовању бројних спортских дешавања дају основ за озбиљнији развој овог вида туризма. Значајан недостатак који онемогућава бржи развој спортско-туристичке понуде у општини Житиште је непостојање довољно квалитетних спортских објеката високе категорије. Услед тога, планови развоја спортско-рекреативног туризма морају се заснивати на убрзаном улагању у неопходну спортску супраструктуру и унапређење спортских капацитета уопште.

Тренутно постојећи најбитнији спортски објекти који могу одиграти значајну улогу у креирању основне спортске туристичке понуде су фудбалски стадион у Банатском Двору, спортски комплекс са физкултурном салом и парком у Житишту и теретана у Честерегу. Обједињавањем спортских садржаја у јединствену туристичку понуду укључујући услуге исхране и смештаја спортиста могуће је обезбедити одговарајуће услове за припреме спортских екипа и њихове рекреативне активности.

Угоститељство и гастрономска понуда

Ресторан са преноћиштем „ЕКОС“, Житиште - најзначајнији угоститељски објект у општини Житиште који пружа угоститељске услуге смештаја и исхране је Ресторан са преноћиштем „ЕКОС“ у Житишту. Капацитет смештајног објекта је 32 собе са 70 лежаја распоређених у једнокреветним, двокреветним и трокреветним собама. Објект има ресторан капацитета 170 места и паркинг за 20 возила.

Ресторан „Парк“, Житиште - У склопу житиштанског парка налази се и ресторан националне кухиње „Парк“ где се у пријатном амбијенту, поред пружања услуга хране и пића, често организују бројни музички концерти, књижевне вечери, промоције и сл.

Гастрономска понуда

У циљу креирања јединствене гастрономске понуде, потребно је промовисати постојеће и осмислити нове гастрономске специјалитете који на најбољи начин представљају општину Житиште. Ту може да се сврста специјалитет угоститељског објекта „ЕКОС“ под називом „Весели Босанац“, као и одређена јела од пилетине, с обзиром на бројност и значај живинарских фарми за општину Житиште, као и понуда различитих колача који се могу наћи у гастрономској понуди удружења жена које су у досадашњем периоду веома успешно промовисале друштвене вредности општине Житиште широм Србије.

Услед изузетно ниског степена развијености туристичке понуде општине Житиште, неопходно је да се улагање у туристичку делатност посматра на дугорочном нивоу, са ниским нивоом остварења економске добити у наредних неколико година. Уз јасан плански развој туризма у општини Житиште, уз одговарајуће промотивне активности, значајнији економски ефекти би се осетили тек када општина Житиште буде препозната као туристичка дестинација која има шта да понуди и коју вреди посетити. Међутим, пре достизања тог нивоа туристичког развоја неопходно је обезбедити квалитетну туристичку инфраструктуру и супраструктуру, са посебним освртом ка смештајним капацитетима који представљају један од најзначајнијих проблема у тренутном креирању туристичке понуде општине Житиште.

Развојем туризма у Општини се бави Туристичка организација општине Житиште.

3.1.1.5 Услуге и трговина

У Општини је регистровано 239 (235) активних предузетничких радњи. (Агенција за привредне регистре, 2011.). По броју предузетничких радњи општина Житиште је далеко иза просека АП Војводине и Републике Србије.

У предузетничкој структури доминирају самосталне радње, док се по делатности издвајају трговине на велико и мало, угоститељске радње и прерада сировина пекарске и месне индустрије.

3.1.1.6 Кратак преглед релевантних планских докумената

Рурални развој је у општини Житиште препознат као развојна шанса, те је у складу са тиме Општина овом питању приступила плански и за сада израдила документ који широко захвата развојну проблематику, под називом „Секторски план Руралног развоја Општине Житиште за период 2012-2022“. Овај најсвеобухватнији и најсвежији стратешки документ рађен је по разрађеној методологији са програма ЕУ под називом Exchange2. Тако су у документу, након дефинисања профила заједнице, описана и разрађена укупно 34 индикатора, распоређена у 4 групе, и то: Индикатори животне средине, Индикатори квалитета живота, Економски индикатори, Индикатори пољопривреде и руралног развоја. Посебна вредност документа је у томе што је урађен детаљан акциони план за његову реализацију, којим је за претходно дефинисане опште и посебне циљеве, прецизиране активности, партнери, временски оквир, вредност и извор потребних средстава за спровођење предвиђена реализација, као што су обухваћени и индикатори којима ће се реализација вредновати. На крају је разрађен систем менаџмента и мониторинга ове стратегије.

Овај документ, с обзиром на његову обухватност и актуелност сигурно представља одличну основу за дефинисање пројеката у Акционом плану Стратегије.

3.1.2 SWOT анализа – Рурални развој

Радна група РГ 1: Рурални развој је у оквиру свог тематског подручја израдила SWOT матрицу приказану у наставку.

СНАГЕ	СЛАБОСТИ
<ul style="list-style-type: none"> + Пољопривредно и обрадиво земљиште (95% ораница)*** + Секторски план руралног развоја*** + Река Бегеј и мрежа канала (контролисани водотокови)** + Млади стручни кадрови** + Постојање капацитета за складиштење ратарских култура ** + Искуство у организацији забавно културних садржаја (<i>Chicken Fest, Споменар,...</i>)** + Низак ниво буке (рурална општина) + Вишенационална средина (мултиетничност/мултикултуралност/мултиконфесионалност)** + Лековита горка вода* + Постојећи просторни капацитети (<i>brown field</i>)* + Пуно дивљачи (срне, зечеви,...)* 	<ul style="list-style-type: none"> - Традиционализам у пољопривредној производњи*** - Недостатак планске и ПТ документације*** - Мали број регистрованих ИПГ*** - Неискоришћеност потенцијала за наводњавање обрадивих површина** - Низак ниво примене агротехнике на највећем броју газдинстава због недостатка финансија и застареле механизације** - Скроман сточни фонд руралне општине у непрекидном опадању** - Велики број незапослених** - Неразвијена индустрија** - Неразвијена туристичка понуда (мало туриста)** - Лоше аутобуске везе** - Недостатак смештајних капацитета и лоши услови у постојећим** - Непотпуна комасација**
ШАНСЕ	ПРЕТЊЕ
<ul style="list-style-type: none"> ✓ Разноврсни услови за пољопривредне делатности*** ✓ Домаћи фондови*** ✓ Ефикаснија и доступнија саветодавна и стручна служба*** ✓ Потребе тржишта за рибом и живинским месом*** ✓ Инострани фондови** ✓ ЕУ интеграције** ✓ Уредба о пошумљавању (далеко испод 20%)** ✓ Подстицајне мере у пољопривреди** ✓ Диверзификација пољопривредне производње* ✓ Близина ЗР и релативна близина НС и БГ* 	<ul style="list-style-type: none"> × Тржишна нестабилност – негрантоване цене пољопривредних производа, ниске откупне цене, ценовни дебаланси, монополи у откупу, ниже цене пољ.производа из ЕУ*** × Одлив становништва*** × Негативни природни прираштај*** × Висок ниво подземних вода*** × Спор обрт капитала у пољопривреди** × Нерешени имовинско правни односи – реституција** × Смањење или укидање субвенција за пољопривреду** × Скупа експлоатација система за наводњавање** × Недостатак финансија у јавном сектору намењен пољопривреди** × Елементарне непогоде (поплаве, суше,...)** × Ерозије** × Климатске промене** × Законска регулатива (неусклађеност, неприменљивост, спорост у примени,...)** × Конкурентност других општина** × Негативни друштвени трендови** × Сиromаштво становништва** × Погоршање кредитне политике за пољопривреднике* × Промена законодавства на штету руралних средина*

3.2 Људски ресурси и друштвено-економски развој

3.2.1 Опис тренутне ситуације

3.2.1.1 *Образовање*

На територији општине Житиште налазе се 1 предшколска установа и 10 основних школа.

Предшколско образовање

Предшколска установа „Десанка Максимовић“ у Житишту основана је 1995. године и својим радом обухвата сва насељена места Општине. Предшколска установа своју делатност обавља у условима и карактеристикама неразвијене општине, велике разуђености, вишенационалног и конфесионог састава становништва и са изразито негативном стопом природног прираштаја. Своју делатност установа остварује у објекту у Житишту (где је управна зграда) и Торку који су наменски грађени за рад у предшколству. У осталим местима делатност установе одвија се у школама или школским објектима.

Програмом предшколског васпитања и образовања је обухваћено 255 деце у оквиру 18 васпитних група. У Предшколској установи „Десанка Максимовић“ у седишту установе, односно у Житишту, обухваћено је 62 деце у оквиру 4 васпитне групе, а у осталих десет насељених места обухваћено је 193 децеу 14 васпитних група.

Предшколска установа организује рад у полудневном боравку у млађим групама у оквиру осмочасовног радног времена, а припремни предшколски програм у оквиру четворчасовног радног времена. У зависности од капацитета објеката и потреба родитеља у појединим објектима је организован рад у две смене (Торда и Нови Итебеј).

Табела 21: Распоред група и капацитети ПУ

Место	Број васпитних група	Број деце	Обухват према језику	Капацитет деце у објекту
Житиште	4	62	српски	96
Равни Тополовац	1	10	српски	20
Нови Итебеј	2	31	мађарски	24
Честерег	1	11	српски	16
Међа	1	6	српски	16
Торак	1	11	српски (румунски)	24
Торда	2	33	мађарски	16
Српски Итебеј	2	38	српски	48
Хетин	1	7	српски, мађарски	16
Банатско Карађорђево	2	35	српски	48
Банатски Двор	1	11	српски (мађарски)	24

Извор: Предшколска установа „Десанка Максимовић“ Житиште

Предшколско васпитање и образовање је у установи организовано и на језицима националних мањина. У вртићу Торда и Нови Итебеј васпитно – образовни рад се изводи на мађарском језику, у Хетину двојезично: на српском и мађарском језику. У наредном периоду у вртићу Торак, у зависности од броја уписане деце, васпитно-образовни рад ће се реализовати и на румунском језику, а у вртићу Банатски Двор и на мађарском језику.

Табела 22: Предвиђени капацитети ПУ за период 2013-2017. године

Место	Година рођења детета				
	2008.	2009.	2010.	2011.	2012.
Равни Тополовац	4	5	2	3	2
Торда	12	13	14	8	13
Банатски Двор	7	13	10	11	7
Житиште	25	18	29	23	20
Хетин	1	4	2	3	2
Банатско Карађорђево	12	14	14	10	10
Честерег	7	12	6	6	7
Српски Итебеј	31	17	13	22	14
Међа	8	7	7	3	4
Нови Итебеј	7	12	13	10	11
Торак	16	16	20	13	13

Извор: Дом здравља Житиште

Укупан број запослених у ПУ је 31, од чега је 2 са ВСС, 17 са ВШС, 8 са ССС, и 4 са ОШ. Од укупног броја запослених као васпитачице је запослено 18 особа, од чега 17 са ВШС и 1 са ССС.

Опремљеност објеката за смештај деце може се окарактерисати као добра. Инвестиционим улагањем и текућим одржавањем решени су највећи проблеми, тако да је квалитет пружања услуга на задовољавајућем нивоу. Битан предуслов квалитетне реализације васпитно-образовног рада је опремљеност дидактичким средствима и училима. Опремљеност је, у односу на претходне године побољшана, али је још увек недовољна и условљена је недостатком финансијских средстава.

Установа у вртићу Житиште, Банатско Карађорђево и Торак организује самостално исхрану деце, а у осталим вртићима исхрана деце се обавља у оквиру ђачких кухиња при основним школама.

Установа се финансира из средстава:

- Министарство просвете Републике Србије финансира припремни предшколски програм;
 - Родитељи плаћају 20% од економске цене и та средства се користе за набавку дидактичких средстава и прибора за рад;
- Локална самоуправа, као оснивач учествује у свим трошковима установе.

Школство

На подручју Општине постоји само програм основног образовања. Према последњим расположивим подацима, у општини Житиште ради 10 основних школа. Школске 1989/1990. године било их је 12, а 1979/1980. године 14. Промене у броју основних школа условљене су променама у кретању укупног броја деце. Програм се спроводи у 3 централне школе и истуреним тј. издвојеним одељењима: ОШ „Свети Сава“ Житиште, ИО „Алекса Шантић“ Равни Тополовац, ИО „Ђорђе Кожбук“ Торак, ИО „Ђура Јакшић“ Банатски Двор, ОШ „Никола Тесла“ Банатско Карађорђево, ИО „Петар Кочић“ Честерег и ИО „Ади Ендре“ Торда, ОШ „Милош Црњански“ Српски Итебеј, Нови Итебеј и ИО Међа и ИО Хетин. Подаци о основном образовању прикупљају се на крају школске године, путем редовних годишњих извештаја и односе се на редовне непотпуне (четвороразредне) и потпуне (осморазредне) основне школе.

Табела 23: Преглед ОШ и броја ученика у општини

Бр.	Основне школе	Број ученика	
		2006/2007.	2012/2013.
1.	ОШ „Свети Сава“ Житиште	258	245
2.	ИО „Алекса Шантић“ Равни Тополовац	94	94
3.	ИО „Ђорђе Кожбук“ Торак	219	183
4.	ИО „Ђура Јакшић“ Банатски Двор	83	85
5.	ОШ „Никола Тесла“ Банатско Карађорђево	185	150
6.	ИО „Петар Кочић“ Честерег	88	70
7.	ИО „Ади Ендре“ Торда	169	130
8.	ОШ „Милош Црњански“ Српски Итебеј и Нови Итебеј	329	261
9.	ИО „Милош Црњански“ Међа	88	67
10.	ИО „Милош Црњански“ Хетин	34	10

Извор: Секретаријат основних школа

Подаци о школској спреми (до 2012. године) показују да су на територији општине Житиште, међу становништвом старим 15 и више година, најбројнија лица са завршеним средњим образовањем, 31,3%. Други према бројности су они са основним образовањем (30,1%), затим следи становништво које је завршило од 4 - 7 разреда основне школе (22,6%) итд. На основу података из претходне стратегије, од 17.098 становника старих 15 или више година, 1.215 (7,1%) је без школске спреме. Удео вишег и високог образовања је веома низак, 2,6 % и 2,1 %. За разлику од Средњебанатског округа и Војводине у целини, где је учешће становништва са средњим образовањем знатно веће у односу на основно образовање, општина Житиште има уједначен удео становништва са основним и средњим образовањем. На низак ниво школске спреме указује и податак да је више од 3/5 (63,5%) становника старих 15 и више година са основним образовањем, непотпуном основном школом или без школске спреме. Подаци о писмености односе се на становништво старо 10 и више година. У општини Житиште неписмено је 756 особа, што чини 4,1% од укупног становништва старог 10 или више година. Међу неписменима доминира старо женско становништво. Од укупног броја неписмених, 488 је старо 60 и више година, а 418 је женског пола. Учешће неписмених у општини Житиште (4,1%) је изнад општег просека за Војводину (2,4%) и Средњебанатски округ (2,6%).

Настава се одржава на српском, румунском и мађарском језику. Од 2000. године број ученика је умањен, истовремено и укупан број одељења је смањен тачније у континуитету опада.

Анализа наставника према броју часова указује на смањивање броја наставника са пуним фондом часова. У исто време, увећава се број наставника који имају мање или више часова у односу на норму. Поред броја школа у којима раде и часова које одржавају, на оптерећеност наставника, а самим тим и квалитет наставе, утиче и број предмета које предају. Треба имати у виду да су у ову категорију укључени и наставници разредне наставе/учитељи за које се подразумева да ће предавати више од једног предмета.

Подаци о старосној структури показују да је највеће учешће наставника старих од 30-39 година. Од 45 наставника чак 19 (42,2%) се налази у овој старосној групи. Мање од 30 година има свега 3 наставника, док су остали стари 40 и више година. Анализа старосне структуре показује да ће током наредних година значајан број наставника напустити радни однос, што, уколико не дође до значајније промене у укупном броју деце, може довести до запошљавања

нових кадрова, или потпуног упошљавања постојећих. Поред континуираног смањења броја ученика, увећања броја наставника који немају пун фонд часова, један број наставника ради у две школе и један број наставника предаје по два или више предмета. У ИО ОШ „Милош Црњански“ у Хетину с обзиром на то да се настава организује само за ниже разреде основне школе, у њеној реализацији, тренутно учествују само два наставника, тј. две наставнице. Број наставника условљен је бројем одељења.

Повољна квалификациона структура наставника, као и повољна старосна структура наставника, све предшколске и основношколске установе имају своју зграду су само неке од предности основног образовања, али истовремено су евидентне и слабости које се односе на неповољну структуру према школској спреми; низак ниво школске спреме укупног становништва, висок удео неписмених у укупном становништву, смањује се број ученика, а увећава број наставника који немају пун фонд часова, један број наставника ради у две школе, један број наставника предаје по два или више предмета. Услед континуираног опадања броја ученика, чињеница је да ће престати са радом школе на нивоу појединих МЗ и услед континуираног опадања броја ученика јавиће се вишак радне снаге у просвети.

Мрежу основних школа чине основне школе које делатност основног образовања и васпитања обављају у седишту и ван седишта, организовањем издвојених одељења. Основно образовање и васпитање ученика траје осам година и остварује се у два образовна циклуса и то први циклус од првог до четвртог разреда и други циклус од петог до осмог разреда, који се организује у три основне школе и седам издвојених одељења.

Табела 24: Број и просторни распоред основних школа на територији општине

Р. бр.	Седиште школе у месту	Назив основне школе (језичност)	Издвојено одељење у месту	Разредност
1.	Житиште, Трг ослобођења 2	„Свети Сава“ (на српском језику)		I-VIII
		„Алекса Шантић“ (на српском језику)	Равни Тополовац, Миленка Симића 1	I-VIII
		„Ђура Јакшић“ (на српском и мађарском језику)	Банатски Двор, Маршала Тита 2	I-VIII
		„Ђорђе Кожбук“ (на српском и румунском језику)	Торак, Братства јединства 1	I-VIII
2.	Банатско Карађорђево, Солунских добровољаца 19	„Никола Тесла“ (на српском језику)		I-VIII
		„Петар Кочић“ (на српском језику)	Честерег, Маршала Тита 61	I-VIII
		„Ади Ендре“ (на српском и мађарском језику)	Торда, Бориса Кидрича 3	I-VIII
3.	Српски и Нови Итебеј, Омладинска 2	„Милош Црњански“ (на српском и мађарском језику)		I-VIII
		„Ђура Јакшић“ (на српском језику)	Међа, Првомајска 28	I-VIII
		„Милош Црњански“ (на српском и мађарском језику)	Хетин, Бориса Кидрича 50	I-IV

Извор: Основне школе

Ради утврђивања Одлуке о мрежи основних школа коришћени су следећи показатељи и начела:

- Развијеност мреже основних школа на територији Општине Житиште, као значајни ресурс који поседује општина;
- Право на једнакост у образовању;
- Специфичност и величина терена и насеља и саобраћајна повезаност;
- Нивои програмекономског, социјалног и културног развоја као и могућност учествовања других субјеката који могу да утичу на процес функционисања школа;
- Статистички подаци о природном прираштају;
- Стварање услова за останак младих на селу (спречавање депопулације села кроз побољшање инфраструктуре, реализацију програма из области аграра, стварање услова за развој приватног предузетништва и туризма).

Потребе и интерес грађана месних заједница су да се васпитно-образовни рад одвија у постојећим школским објектима, посебно у већ организованим издвојеним одељењима у сеоским срединама, која су остала једина места у којима се поред васпитно-образовног рада реализују и одређени културни и спортски садржаји.

Специјалне школе

На подручју општине Житиште не налази се ни једна специјална школа.

Високошколске установе

На подручју општине Житиште не налази се седиште нити једне високошколске установе.

3.2.1.2 Здравствена заштита

Према статистичким подацима општина Житиште спада у групу општина са високим процентом старије популације, тачније за 1,9 година старије од војвођанског просека. Наглашено демографско старење, уз ниску стопу наталитета, специфичне животне навике, као и услови животне средине довели су до значајних промена здравственог стања становништва. Пораст броја хроничних не заразних болести и тенденција њиховог померања ка млађој животној доби, довео је до потребе дефинисања приоритета и израде стратешког плана у циљу обезбеђења квалитетне примарне здравствене заштите која ће задовољити потребе оболелих и тежиште рада усмерити ка превентивним активностима.

Здравствену заштиту становништву општине Житиште пружа Дом здравља Житиште који поједине здравствене услуге пружа и становништву суседних општина.

Дом здравља Житиште има запослених 22 лекара, од којих је 7 специјалиста (два опште медицине, један медицине рада, један пнеумофтизиолог, један радиолог, један офталмолог и један педијатар), три стоматолога, од којих је један специјалиста стоматолошке протетике, једног дипломираног фармацеута за рад у апотеци, једног дипломираног фармацеута (медицински биохемичар) за рад у лабораторији и 47 здравствених техничара. У односу на Правилник о ближим условима за обављање здравствене делатности, испуњени су услови у погледу кадра, опреме и просторија.

Дом здравља Житиште нема организовану Службу Хитне медицинске помоћи као засебну јединицу, већ се овај вид здравствене заштите остварује делом кроз рад изабраних лекара, а делом кроз организован рад ноћу и викендом у седишту. Овакав начин организације не задовољава потребе због велике разуђености (Хетин је удаљен од седишта 34km).

Табела 25: Умрли према узроку смрти (2011. год.)

Узрок смрти	Територијална јединица							
	Општина Житиште		Средњобанатски округ		АП Војводина		Република Србија	
	апсолутно	%	апсолутно	%	апсолутно	%	апсолутно	%
Заразне и паразитске болести	1	0,31	5	0,16	130	0,46	438	0,43
Тумори	57	17,65	601	19,51	6.240	22,29	21.442	20,38
Болести крви, крвотворних органа и поремећаји имунитета	0	0,00	6	0,19	57	0,20	213	0,21
Болести жлезда са унутрашњим лучењем, исхране и метаболизма	15	4,64	102	3,31	893	3,19	3270	3,18
Душевни поремећаји и поремећаји понашања	3	0,93	68	2,21	394	1,41	1120	1,09
Болести нервног система и чула	2	0,62	39	1,27	393	1,40	1518	1,47
Болести система крвотока	198	61,30	1.768	57,38	15.202	54,29	55.514	53,93
Болести система за дисање	13	4,02	143	4,64	1.335	4,77	5.032	4,89
Болестисистема за варење	5	1,55	77	2,50	1.002	3,58	3.513	3,41
Болести коже и поткожног ткива	0	0,00	1	0,03	23	0,08	68	0,07
Болести мишићно-коштаног система и везивног ткива	1	0,31	2	0,06	67	0,24	171	0,17
Болести мокраћно-полног система	2	0,62	33	1,07	418	1,49	2.208	2,15
Трудноћа, рађање и бабиње	0	0,00	0	0,00	0	0,00	7	0,01
Стања у перинаталном периоду	0	0,00	7	0,23	48	0,17	275	0,27
Урођене наказности, деформације и хромозомске ненормалности	0	0,00	2	0,06	43	0,15	126	0,12
Симптоми, знаци патолошки клинички лабораторијски налази	9	2,79	121	3,93	738	2,64	4695	4,56
Повреде, тровања и последице деловања спољних фактора	17	5,26	106	3,44	1.016	3,63	3325	3,23
Укупно:	323	100,00	3.081	100,00	27.999	100,00	102.935	100,00

Извор: РЗС

Стопа морталитета у општини је константно виша у односу на просеке у округу. Најчешћи узрок смрти су болести система крвотока са чак 61,3%, а што је значајно више од просека Средњобанатског округа (57,38%), АП Војводине (54,29%), као и од националног просека (53,93). Ово указује на слабу свест о превенцији и здравственој заштити уопште, као и на изузетно лоше навике у исхрани (свињско месо, тестенине, алкохол, итд). Затим, као узрочник смрти следе

тумори са 17, 65%, што је ниже у односу на Округ (19,51%), АП Војводину (22,29%), као и у односу на републички просек (20,38).

3.2.1.3 Социјална заштита

Социјална заштита се у општини Житиште институционално спроводи преко Центра за социјални рад (у наставку ЦСР).

Сва обележја Општине, од демографских, преко привредних, као и старосне, образовне и националне структуре становништва, неминовно се рефлектују на кретање броја корисника из непосредне заштите.

Укупан број корисника услуга у 2012. години био је 2.310, од тога 704 деце, 213 младих, 1.069 одраслих и 324 остарелих лица.

Табела 26: Кретање укупног броја корисника по старосним групама

Старосна група	2011.	2012.
Деца и омладина	835	917
Одрасла лица	1.011	1.069
Остарела лица	452	324
УКУПАН БРОЈ:	2.298	2.310

Извор: Центар за социјални рад, Житиште

Укупан број деце на евиденцији ЦСР је 704, 358 дечака и 346 девојчица. Највише је деце Ромске националности. Највећи број деце је узраста од 6-14 година. Највећи број деце је из материјално угрожених породица које остварују право на новчану социјалну помоћ и деце без родитељског старања.

Укупан број младих на евиденцији ЦСР Житиште је 213, 116 припадника мушког и 97 припадника женског пола.

У 2012 години број одраслих лица код којих је био примењиван неки од облика мера и заштите услед социјално-материјалне угрожености или психичких и физичких оболења је 1.069, 544 корисника мушког и 525 корисника женског пола.

Услуге социјалне заштите користи 324 стара лица. Већином су то самачка или двочлана домаћинства, а у Центру су евидентирана као лица без средстава за живот или теже хронично оболела лица. Најчешћи видови збрињавања старих лица у Општини Житиште су признавање права на новчану социјалну помоћ, право на додаток за негу и помоћ другог лица, смештај у установу социјалне заштите и хранитељску породицу. Од укупног броја старих, 99 је мушког, а 225 је женског пола. Услуга за помоћ у кући је такође заступљена у броју од 80 корисника, као вид ванинституционалног збрињавања старих у најмање рестриктивном окружењу и као таква, с обзиром на стално повећање корисника, треба да има трајни, континуирани карактер.

Што се тиче лица у стању неке социјалне потребе, уочава се раст у односу на претходне године, готово у свим услугама, што се може правдати великом стопом незапослености, осиромашењем, здравственим проблемима.

Табела 27: Кретање укупног броја деце и омладине по основним категоријама

Деца и омладина	2011.	2012.
Без родитељског старања	42	44
Социо-материјално угрожена	701	754
Из породица са поремећеним породичним односима	32	57
Ометена у развоју	23	26
Са поремећајем у понашању	31	36
Остала деца и омладина	0	0
УКУПАН БРОЈ:	835	917

Извор: Центар за социјални рад, Житиште

Највећи број деце и омладине на евиденцији Центра су из категорије материјално угрожених породица које остварују право на материјално обезбеђење и деце без родитељског старања. У структури ове категорије навише је деце чији су родитељи спречени да врше родитељско старање и родитељи лишени родитељског права. Најчешће примењивани облици заштите у случајевима деце без родитељског старања су старатељство, хранитељство, усвојење и смештај у установу. Вишегодишња афирмација породичног смештаја, како кроз редован рад Центра, тако и информисањем грађана путем медија, о хранитељству и садржајима рада са децом без родитељског старања, дала је веома добре резултате. Укупан број активних хранитељских породица сада је 15 а још 8 породица је 2011. год. едуковано и може да прихвати децу на породични смештај. На евиденцији Центра у 2012. год налазило се 43 деце на породичном смештају, а тенденција је да се за млађу децу, са регулисаним правним статусом за усвојење благовремено нађу одговарајуће породице за усвојитеље и да се тако трајно збрину. Број деце и младих починилаца кривичних дела и прекршаја у општини Житиште је повећан у односу на претходну годину. Анализом старосне структуре малолетних преступника издваја се узраст од 14-16 година.

У току 2012. год. забележено је значајно повећање броја деце ометене у психо-физичком развоју која су користила облике и мере социјалне заштите. Најчешће се ради о деци родитеља спречених да врше родитељско право и родитеља који су то право неадекватно обављали а највише примењивани облици и мере су старатељство, хранитељство и нова услуга помоћи у кући за децу са сметњама у развоју која својом применом спречава смештај деце ван биолошких породица, што је најбоље за децу и њихове родитеље, а и државу мање кошта овај вид услуге. Један број деце потиче из породица које остварују материјално обезбеђење а 14 деце остварује додаток за помоћ и негу и увећани додаток. За разлику од суседних општина (Нова Црња и Зрењанин) где је организована настава за децу ометену у психо-физичком развоју, у општини Житиште ово није случај. С обзиром на релативно велики број деце ометене у психо-физичком развоју, постоји проблем њиховог образовања (што изискује одлазак у суседне општине где би се школовали, а у највећем броју случајева то није финансијски изводљиво а такође није могуће ни обезбедити свакодневну пратњу деце до школе) што указује на потребу за организовањем неких облика ванинституционалне заштите у општини Житиште.

Табела 28: Кретање укупног броја одраслих лица по основним категоријама

Одрасла лица	2011.	2012.
Са поремећајем у понашању	3	2
Матер. необезбеђена и незбринута	2.418	2.734
Са поремећеним породичним односима	69	60
Психофизички ометена	56	43
Остала	/	0
УКУПАН БРОЈ:	2.546	2.841

Извор: Центар за социјални рад, Житиште

У 2012. години значајно се повећао број оних одраслих лица, корисника непосредне социјалне заштите, код којих је примењиван неки од облика и мера заштите услед социјално-материјалне угрожености и тежих психичких и физичких обољења: признавање права на материјално обезбеђење, додатка за помоћ и негу и смештај у установу социјалне заштите.

Анализирајући наведену табелу може се видети да је број породица са оствареним правом на МОП у 2012. години у односу на 2011. годину значајно повећан. Број Рома на територији општине Житиште, корисника услуга Центра чини 60% од укупног броја корисника ЦСР. Евидентирани су 639 породица које користе МОП са укупно 2.734 корисника. Према структури чланова домаћинства највећи број се односи на незапослена, одрасла, радно способна лица, као и на децу школског и предшколског узраста. Евидентно је да на овом подручју нема корисника МОП-а који су пољопривредници нити лица која обављају самосталну делатност, јер су приходи ових лица већи од нивоа социјалне сигурности, те самим тим не остварују ово право.

Код примене смештаја душевно оболелих и лица ометених у менталном развоју у установе специјализоване за њихово збрињавање, било је великих проблема због недостатка капацитета таквих установа, тако да је реализација смештаја у ове установе веома спора а корисници буду дуже време на листама чекања, па из тих разлога на листи чекања имамо лица за смештај.

Стручни тим ЦСР радио је на породично-правној заштити код поремећених породичних односа и развода брака, пружањем помоћи родитељима у васпитању деце, помоћи око регулисања виђења родитеља и деце и посредовању код других институција. Евидентиран је мањи број таквих породица у односу на претходну годину али је зато повећан број породица за које је процењено да имају проблем унутар-породичног насиља- 29. Углавном се ради о породицама код којих су жртве насиља деца и брачни партнер.

У општини Житиште највише се увећао број старих лица према којима су примењивани облици и мере социјалне заштите. Од 16.841 становника, у општини Житиште живи 4.450 особа старијих од 65 година, од чега услуге социјалне заштите користи њих 368. Већином су то самачка или двочлана старачка домаћинства а у Центру су евидентирана као лица без средстава за живот или теже хронично оболела лица. Примењивани облици и мере заштите већином су признавање права на материјално обезбеђење, додатка за помоћ и негу и смештај у установу социјалне заштите, услуге геронто службе.

Табела 29: Кретање укупног броја остарелих лица по основним категоријама

Остарела лица	2011.	2012.
Без породичног старања	75	96
Без средстава за живот	32	61
Теже хронично оболела и инвалидна	186	211
Остала	0	0
УКУПАН БРОЈ	293	368

Извор: Центар за социјални рад, Житиште

У наредној табели дато је кретање корисника према врсти заштите и старосним групама.

Табела 30: Кретање укупног броја корисника према врсти заштите и старосним групама у периоду 2011-2012. год.

Врста заштите	Деца и омладина		Одрасла лица		Остарела лица	
	2011.	2012.	2011.	2012.	2011.	2012.
Смештај у установи социјалне заштите	12	12	20	16	63	79
Смештај у другој породици	40	43	2	1	3	2
Додатак за помоћ и негу	9	10	12	11	52	55
Увећани додатак за помоћ и негу	9	10	17	21	18	38

Извор: Центар за социјални рад, Житиште

У Закону о социјалној заштити и обезбеђивању социјалне сигурности грађана предвиђено је да се из буџета локалне самоуправе финансирају следећа права:

- Помоћ у кући за одрасла инвалидна и стара лица
- Помоћ у кући за децу са сметњама у развоју
- Дневни боравак за одрасла и стара лица
- Привремени смештај у прихватилиште или прихватну станицу
- Једнократна помоћ у новцу или натури
- Опрема корисника за смештај у установу социјалне заштите или у другу породицу.

Тренутне услуге које се финансирају из средстава локалне самоуправе су: „Помоћ у кући за одрасла инвалидна и стара лица“, као и „Помоћ у кући за децу са сметњама у развоју“.

Табела 31: Кретање укупног броја корисника према облику заштите и у периоду 2011-2012. гоине финансираних из буџета Општине

Облик заштите	Број корисника				
	2008.	2009.	2010.	2011.	2012.
Привремени смештај у прихватилиште	0	0	0	0	0
Привремени смештај у прихватну станицу	0	0	0	1	1
Једнократна помоћ у новцу - број породица	154	124	130	560	651
Једнократна помоћ у натури –број породица	0	0	0	0	762
Помоћ у кући	0	0	0	80	82
Дневни боравак	0	0	0	30	33
Опрема корисницима за смештај у установу СЗ или другу породицу	0	0	0	0	0

Извор: Центар за социјални рад, Житиште

Локална заједница општине Житиште има активности и програме усмерене на ванинституционалне облике збрињавања.

С обзиром на веома велике ефекте ових услуга неопходно је да се што пре оснује посебна организациона јединица, која може да буде при ЦСР, али да локална самоуправа финансира једног радника са одговарајућом стручном спремом који би се бави освим услугама на локалу, координирао их и организовао њихову реализацију. То је обавезујуће и новим Законом о социјалној заштити који наглашава ову потребу. На тај начин локална самоуправа показује вољу и спремност да се на организован начин пружају квалитетне услуге у својој заједници.

3.2.1.4 Култура и уметност

Библиотека

Библиотека „Бранко Радичевић“ је општинска библиотека јавног типа која има 11 огранака. Основана 1962. године са циљем да прикупља, обрађује, чува и издаје књиге на коришћење. У њен састав су ушле све сеоске читаонице и библиотеке, укупно 11 огранака, да би се њихов рад уједначио, а библиотекарство у општини Житиште развијало у складу са прописаним стандардима. У свом стручном раду Библиотека поштује библиотечке стандарде и има 8 стручних радника који сви имају положен стручни испит из библиотекарства.

Данас су Библиотека „Бранко Радичевић“ и њени огранци центри за културу у својим срединама. Са квалитетним и стручно обрађеним фондовима, са стручним кадром, задовољавајућим простором, разноврсним програмима, добром, али недовољном рачунарском опремом, у ери нових технологија покушава да од традиционалне библиотеке прерасте у савремену установу која ће омогућити коришћење електронске грађе.

Библиотека има 65.906 књига, на српском језику има 50.428 књига, на мађарском 10.082, а на румунском 5.099 књига. У структури књижног фонда белетристика је заступљена са 38.268 књига, 14.431 су књиге за децу а 13.207 публикација је фонд стручне и приручне литературе. Библиотека у Житишту има 20.022 књиге а у 11 огранака се налази 45.587 књига. По квалитету, актуелности, вредности, литерарном и научном значају књиге задовољавају културне, образовне и информативне потребе корисника.

Домови културе

Свако насеље у општини Житиште има дом културе, међутим ови објекти се налазе у различитим грађевинско–техничким стањима и имају различит степен опремљености. Бригу о домовима културе воде сама села, односно МЗ, док се организацијом културних садржаја баве МЗ-е, КУД-ови, КПЗ и ТО општине Житиште.

Културно просветна заједница - КПЗ

Општина је основала КПЗ са циљем да организује и координира културне активности у општини Житиште. КПЗ организује или су организује више манифестација, које су детаљније описане у делу Друштвене манифестације. Додатно, КПЗ врши координацију између месних удружења жена и КУД-ова.

У организацији КПЗ на територији општине активно ради шест Културноуметничких друштава, два мешовита хора одраслих и Ликовна група "Мала пруга" са око четрдесет сликара-аматера, укупно око 12.000 аматера и девет актива жена који негују традиционалне начине припреме хране по старим рецептима, старе занате и израду ручних радова.

КПЗ сваке године организује смотре аматера у области музичког и фолклорног стваралаштва деце и одраслих, рецитатора и драмских секција и захваљујући стручном раду, аматери општине пласирају се сваке године на покрајинске и републичке смотре.

КПЗ Житиште организује четири манифестације у Житишту – Сусрете ветерана фолклора "Споменар", Фестивал дечјих фолклорних ансамбала "У Житишту, на житници", Сусрете деце Општине Житиште "Знам и ја ..." и културно туристичку манифестацију "Чикенфест". Као суорганизатор, учествује у реализацији још девет манифестација у МЗ општине Житиште.

КПЗ се финансира из Буџета СО Житиште а манифестације које организује финансирају се делом из Буџета КПЗ, а делом из донација.

Биоскопи и позоришта

У последњих десетак година биоскопи не раде. У општини Житиште нема позоришта, али повремено раде секције аматерског позоришта при КУД-овима у селима.

Друштвене манифестације

У свим селима општине постоји изражен друштвени живот, па тако нпр. свако насељено место има „сеоску славу“ или „буч“ у оквиру чијег обележавања се одвијају значајнији културни догађаји и манифестације. Додатно, током године се организује низ манифестација које су побројане у поглављу 3.1.1.4 Туризам – Манифестације.

Културно уметничка друштва - КУД

У Општини је активан већи број КУД-ова, готово у свим насељима, који су засновани на волонтерском раду.

Културно-историјско наслеђе

По подацима Завода за заштиту споменика културе из Зрењанина на територији општине Житиште налазе се културна добра, објекти архитектуре и етнологије, као и споменици из раније историје. Посебан значај имају сеоски црквени објекти:

Житиште - Под посебном заштитом је српска православна црква „Светог Великомученика Георгија“ која је подигнута 1810. године.

Српски Итебеј - Под заштитом државе је српска православна црква, храм „Светог Саве и Симеона“ чија је изградња започета 1765., а завршена 1774. године, а постоје Римокатоличка црква „Блажене Марији избавитељице робова“ (изграђена 1897. године.) и адвентистичка црква.

Нови Итебеј - Реформаторска црква у центру села је грађена у периоду од 1861-1866. године. Црквени торањ је страдао у пожару, а 2000. године враћен му је првобитни облик и од тада је под заштитом државе.

Међа - Православна црква „Светог Михајла“ спада у ред најстаријих цркава у општини с обзиром на то да је подигнута у другој половини 18. века. Налази се под заштитом државе. У самом центру се налази и католичка црква „Светог Ивана Непомука“ из 1804. године која је готово напуштена. Кров на конструкција је у веома лошем стању што је последица удара грома.

Хетин – У центру села се налази католичка црква „Света Тројица“ из 1868. године , а постоји и адвентистичка црква која је запуштена.

Торак – Кроз дуги низ година Торак су чинила два села Мали и ВеликиТорак, па стога датирају и две цркве саграђене са почетка 19. века: Мали Торак - Румунска Православна црква

посвећена Богородици Марији (изграђена 1829. године) и Велики Торак - Румунска Православна црква „Светог Великомученика Георгија“ (изграђена 1880. године);

Камен темељац Српске православне цркве „Сви Свети“ у Торку постављен је 2011. године (изградња у току).

Торда – Постоји римокатоличка црква „Светог Ивана Непомука“ која датира из периода од 1846 – 1848. године.

Равни Тополовац – Српска православна црква „Свети Василије Острошки“ новијег датума (изграђена 2001. године);

Банатски Двор - Српска православна црква „Света Петка“ (изграђена 1999. године) и Римокатоличка црква „Света Розалија“ (изграђена 1876. године);

Банатско Карађорђево – Српска православна црква „Лазарица“ (изграђена 1989. године);

Банатско Вишњићево - Српска православна црква „Покров Пресвете Богородице“ изграђена 1996. године

Честерег – на темељима старе црквене грађевине у изградњи је нова Српска православна црква.

3.2.1.5 Спорт и рекреација

Школски спорт

Када је реч о школском спорту, морају се истаћи значајни резултати, али са друге стране и проблеми везани за њега.

На територији Општине има 10 основних школа, а у МЗ Хетин налази се истурено одељење ОШ „Милош Црњански“ из Српског Итебеја и има свега 10 ученика од 1. до 4. разреда. У споменутиим школама има 5 физкултурних сала од којих две испуњавају неке услове за клупско бављење спортом (у ОШ „Свети Сава“ и ОШ „Алекса Шантић“) у остале три (ОШ „Ђура Јакшић“ Банатски Двор, ОШ „Ђорђе Кошбук“ Торак и ОШ „Милош Црњански“) постоје сале али без опрема, реквизита, справа потребних за спровођење наставе часова физичког васпитања.

У преосталим школама (ОШ „Ђура Јакшић“ у Међи, „Ади Ендре“ у Торди, „Никола Тесла“ у Банатском Карађорђевоу, „Петар Кочић“ у Честерегу и ОШ „Милош Црњански“ у Хетину) не постоје ни физкултурне сале, већ су то преуређене учионице у којима се са минимумом спортских реквизита одржавају часови физичког васпитања.

Клупски спорт

На територији Општине Житиште, а у склопу Спортског савеза ради и постоји 35 спортских организација које се финансирају из Буџета Општине.

Углавном су то фудбалски клубови који постоје у свим Месним заједницама, један ФК се такмичи у Војвођанској лиги група „Исток“, два у Подручној лиги а остали клубови се такмиче у Општинској лиги.

Доста се ради и на популаризацији женског спорта, пре свега када је у питању одбојка и кошарка.

Одбојкашице ЖОК „Житиште“ и ЖОК „Херцеговина“ се такмиче у Првој Војвођанској лиги група „Југ“ а ЖКК „Карађорђево“ се такмичи са млађим селекцијама у лигама кошаркашког савеза Војводине.

Рукометни клуб „Напредак“ из Честерега се такмичи у Првој рукометној лиги група „Север“.

Кошаркашки клуб „Свети Ђорђе“ се такмичи у Првој регионалној лиги група „Север“.

Свакако треба радити на обезбеђењу потребних услова за несметано бављење спортом, при том се пре свега мисли на побољшање услова када су у питању спортски терени, стазе здравља, спортске или школске сале које постоје, које су опремљене, али у сваком случају их треба додатно опремити и омогућити још бољи тренажни процес.

Рекреативни спорт

Спортски савез по свом Плану и програму рада доста пажње посвећује рекреативном спорту. Међутим, због опште финансијске проблематике и сада неке месне заједнице немају адекватне терене за мале спортове, а и оне које их имају нису опремљене потребним реквизитима. Неке немају голове, неке кошаркашке табле, а о стазама здравља, „трим стазама“ да се и не говори. Ниједна „трим стаза“ не постоји на територији општине Житиште.

Исказана је потреба становништва, деце, спортиста, рекреативаца општине за постојањем спортске хале и базена, што би допринело развоју спорта и утицало на здравствено стање становништва.

Спортски терени

У свим местима постоје фудбалска игралишта, али су њихови пратећи објекти (свлачионице) најчешће у лошем стању. Не могу се похвалити ни терени за мале спортове, који су различитог квалитета подлога и опремљености.

Најрепрезентативнији фудбалски стадион се налази у Банатском Двору. Стадион је саграђен донаторским средствима приватног лица.

Све школе поседују физкултурне сале које су различитог нивоа опремљености и техничких карактеристика. Новије и боље опремљене сале се налазе у Житишту, Торку, Равном Тополовцу и Банатском Двору.

Спортске манифестације

Најважнија и најмасовнија спортска манифестација у Житишту је „Рекреативне игре општине Житиште“.

У оквиру „*Chicken fest*“-а се у организацији Спортског савеза организују бројна спортска дешавања.

У току године се у већини места организују различити спортски турнири.

3.2.1.6 Медији и информсиање

О локалним догађајима на територији Општине извештава се преко получасовне ТВ емисије „Панорама“ на зрењанинској РТВ „Сантос“ и приватног радија „216“ из Банатског Карађорђевог, путем недељног листа „Зрењанин“ и листа „*Libertatea*“ на румунском језику, интернет јавног гласила „Инфо Центар“ на адреси www.zitiste.info. На територији МЗ Торда удружење грађана Клуб Торђана (TordaiakKlubja) од 1998.године, издаје „Торђанске новине“ на мађарском језику. Лист излази двомесечно.

Општина Житиште има своју званичну интернет презентацију <http://www.zitiste.rs>, преко које локална самоуправа информисе становништво о својим активностима.

3.2.1.7 Невладине организације и удружења грађана

Према последњој евиденцији на територије се под невладиним организацијама и удружењима грађана води 82 организација и удружења. Међу њима има и оних који настављају традицију још из 19. века, као што је Добровољно ватрогасно друштво Торда основано још 1883. године. Поред ватрогасних друштава, и организација за неговање народне традиције и културе, почетком 20. века почеле су се оснивати и еколошке, као и организације

младих. Интересантно са аспекта ове Стратегије је и постојање и рад Асоцијације за развој општине Житиште основане 2011. године.

3.2.1.8 Кратак преглед релевантних планских докумената

Развој друштвених делатности у општини Житиште препознат је као важан фактор у одрживом развоју Општине, те је у складу са тиме овом питању и у ранијем периоду приступљено плански и за сада су израђена израдила два планска документа, и то:

1. Локални акциони план за образовање Рома у општини Житиште 2011 – 2013.
2. Стратешки план развоја социјалне заштите општине Житиште за период од 2010. године до 2014. године са Акционим планом
3. Локални акциони план за младе 2010-2013.

Локални акциони план за образовање Рома у општини Житиште 2011 – 2013. је документ израђен са циљем да се у општини Житиште унапреди положај Рома, а у складу са препорукама Владе Републике Србије. Документ се састоји из 5 поглавља, и то: 1. Полазне основе (садржи кратак приказ међународних докумената и домаћих стратешких докумената као претпоставки за спровођење Плана), 2. Општи подаци о општини Житиште(приказ основних података о Општини), 3. Анализа положаја Рома у општини Житиште (кратак опис стања у области образовања, становања, запошљавања, као и преглед основних проблема и препрека у образовању Рома у општини Житиште), 4. Приоритети, циљеви, мере и активности и 5. Локални акциони план за образовање Рома у општини Житиште 2010 – 2013. (оперативни део документа којим се предвиђа реализација Плана). Овај документ представља добру основу за идентификовање пројеката који ће се наћи у акционом плану ове Стратегије.

Стратешки план развоја социјалне заштите општине Житиште за период од 2010. године до 2014. године са Акционим планом, је документ који дефинише правце будућег развоја социјалне политике, ради унапређења квалитета живота у заједници. Истовремено он одражава ставове свих релевантних институција и организација и садржи визију ефикасне социјалне политике, као и принципе на основу којих ће се предузимати конкретне активности. У документу се, поред осталог, анализира контекст, дефинишу се стратешки правци и циљеви, дефинишу се приоритетне циљне групе (деца и омладина; породица; особе са инвалидитетом; стара лица и Роми). Посебна вредност документа је његов Акциони план дат на крају документа, у форми табела, у којима је прецизно следеће: Приоритет, Активности, Рокови, Очекивани резултати, Индикатор, Реализатори и Финансијска средства. Овај документ представља добру основу за идентификовање пројеката који ће се наћи у акционом плану ове Стратегије.

Локалним акционим планом за младе 2010-2013. дата је анализа положаја младих у општини као и препоруке за унапређење њиховог положаја. Активности које се предлажу у овом процесу обухватају следеће: Едукација о партиципацији младих; Информисање младих; Промовисање партиципације младих путем информативних и комуникационих технологија; Промовисање партиципације младих у медијима; Подстицање младих да се баве добровољним радом и да се посвећују циљевима заједнице; Подршка пројектима и иницијативама младих; Промовисање организација младих; Партиципација младих у невладиним организацијама и политичким партијама. Овај документ представља добру основу за идентификовање пројеката који ће се наћи у акционом плану ове Стратегије.

3.2.2 SWOT анализа – Људски ресурси и друштвено-економски развој

Радна група РГ 4: Људски ресурси и друштвено-економски развој је у оквиру свог тематског подручја израдила SWOT матрицу приказану у наставку.

CHAGE	СЛАБОСТИ
<ul style="list-style-type: none"> + Доступност здравствене службе 24 часа*** + Постојање друштвеног живота кроз разне активности** + Снажни институционални механизми за родну равноправност** + Постојање стратегије социјалне заштите** + Стручност људи у буџетским институцијама (образовање, социјални рад, здравство, судство, библиотека, општинска управа,...)** + Постојање домова културе у свим насељеним местима** + Млади образовани људи** + Богат књижни фонд (око 65.000 публикација на српском, мађарском и румунском језику)** + Опремљеност здравствене установе ** + Активности 55 удружења грађана** + Активности 35 спортских удружења** + Постојање школских објеката** + Комуникација полиције са грађанима** + Квалитетне услуге у областима образовања, здравства у културе на језицима националних мањина** + Рад локалног савета за запошљавање* + Развијен информациони систем у телемедицини* + Доступност информација* 	<ul style="list-style-type: none"> - Свеprisутност политике у друштвеним делатностима*** - Неразвијеност сектора МСП*** - Ниска просечна зарада** - Недостатак средстава за суфинансирање активности у сфери друштвених делатности** - Недостатак средстава за опремање установа у оквиру друштвених делатности** - Недостатак простора у оквиру друштвених делатности**
ШАНСЕ	ПРЕТЊЕ
<ul style="list-style-type: none"> ✓ ЕУ фондови*** ✓ Владини фондови*** ✓ Међуопштинска и међурегионална сарадња** ✓ Привлачење инвестиција у прерађивачке капацитете** ✓ Умреженост канцеларије за младе* ✓ Заједнички наступ ОСИ са ЛС према АПВ и РС* 	<ul style="list-style-type: none"> ✗ Лоши демографски показатељи – депопулација и старење становништва -гашење села*** ✗ Велики број становника у стању социјалне потребе** ✗ Закон о здравственој заштити (мин. 25.000 становника је услов за увођење службе хитне помоћи)** ✗ Преобимна и неповезана администрација у свим областима друштвено-економског развоја** ✗ ОСИ се третирају са више закона који се не имплементирају довољно** ✗ Неповољна законска регулатива у основном образовању (број ђака у одељењу,...)** ✗ Централизација надлежности** ✗ Лоша пензиона и социјална политика према пољопривредницима** ✗ Неконкурентност општине за инвестиције** ✗ Недостатак политичке воље на вишим инстанцама за сферу друштвених делатности** ✗ Пораст броја оболелих од хроничних масовних незаразних болести**

3.3 Заштита животне средине и енергетика

3.3.1 Опис тренутне ситуације

Заштита и очување животне средине је обавеза сваког појединца и институција како би обезбедили остваривање права човека на живот и развој у здравој животној средини. Велики број човекових активности мења животну средину у смислу њеног погоршања, што има за последицу поремећај унутар екосистема. Потреба да се предузму мере у области заштите животне средине заснива се на процени потенцијалних претњи. Мере у борби против угрожавања животне средине предузимају се како на међународном нивоу тако и на локалу.

У складу са законским регулативама Општина Житиште је приступила изради студије потенцијала и могућности коришћења обновљивих извора енергије са циљем да се сачини детаљан преглед расположивих потенцијала.

По овом питању општину карактерише:

- Неискоришћеност остатака биљне и сточарске производње, као највећих потенцијалних обновљивих извора енергије, као и неискоришћеност потенцијала геотермалних вода;
- Непостојање службе на територији општине која води рачуна о енергетици;
- Непостојање инфраструктуре за управљање опасним отпадом укључујући и изградњу постројења за третман опасног отпада претпоставка је за остваривање бројних других циљева у области заштите;
- Недовољна сарадња са пословним сектором и јаче укључивање пословног сектора у решавање проблема животне средине и подстицање „зелене економије“;
- Недовољно развијен цивилни сектор који није у могућности да решава проблеме у области животне средине;
- Капацитети надлежних субјеката на локалу нису спремни на потпуну примену кључних прописа у области животне средине којима су прописане обавезе и права локалне самоуправе (процена утицаја на животну средину, стратешка процена утицаја, интегрисано спречавање и контрола загађења, управљање отпадом, итд.);
- Слаба координација са органима надлежним за послове у области водопривреде, енергетике, шумарства, пољопривреде, здравства, итд.

3.3.1.1 *Клима и рељеф*

Клима је умерено континентална са извесним специфичностима. Карактеристичан је велики распон температура. Максимално забележена летња температура достигла је и до 44°C, а зимска – 33 °C. Средња годишња температура ваздуха износи 11°C.

Ветрови су најјачи у зимском периоду. Кошава је најчешћи ветар ове регије, углавном југоисточног, а нешто ређе и јужног правца дувања. Најчешће дува 2-3 дана, 7 дана, ређе 2-3 недеље у континуитету, а изузетно, може да дува и по 27 дана. Кошава је током пролећа, јесени и зиме доминантан ветар у Банату, а само су лети од ње чешћи ветрови из западног квадранта који доносе са Атлантског океана влажне ваздушне масе из којих се излучују краткотрајни али обилни пљускови.

Режим падавина у Војводини носи делом обележје средњоевропског, тј. подунавског режима расподеле падавина, са врло великом неравномерношћу расподеле по месецима. Средња годишња количина падавина у Војводини се креће од 550 - 800 mm/m^2 , где се могу издвојити изразито кишни периоди почетком лета (јун) и периоди са малом количином падавина или без њих (октобар и март).

Просечна количина годишњих падавина износи 574 mm^2 , и по овом параметру општина припада сушним пределима Војводине.

Геолошке и геоморфолошке карактеристике подручја

На подручју општине Житиште у погледу геолошког састава издвајају се стене палеозојске, мезозојске и стене кенозојске старости.

Општина Житиште се својим највећим делом, у погледу рељефа налази на Итебејској депресији, мањим на лесној тераси и лесно пешчаној греди. Састав земљишта на подручју општине највећим делом чине: ритска црница (41,31%), ливадска црница (17,09%) и слатина (4,83%).

Остала земљишта у општини Житиште заступљена су у мањој мери. Генерално посматрано општина Житиште располаже земљишним фондом солидног квалитета.

Сеизмичност

У погледу сеизмичности, према карти макро сеизмичке рејонизације издате од стране Сеизмолошког завода Србије, за повратни период од 200 година, подручје општине Житиште се налази у зони са могућим интензитетом потреса од 7 MCS по Меркалију, те су нужне пасивне и активне мере заштите од трусних померања.

3.3.1.2 Водни ресурси

Хидрографске и хидролошке карактеристике

Општина Житиште богата је водама које се јављају у виду подземних и површинских. Подземне воде се јављају у виду фреатских и артешких вода. Површинске воде чине Стари Бегеј, Пловни Бегеј, баре, мочваре и велики број канала који служе за одводњавање. Што се тиче квалитета воде, инфраструктура за третман отпадних вода из домаћинства није довољно развијена, што важи и за испуштање воде из индустрије, а у скорије време није изграђено ниједно постројење за третман отпадних вода. Мониторинг у области вода, стандарди и систем дозвола су далеко од приближавања пракси ЕУ. Законске обавезе у погледу заштите вода и одрживог коришћења су преслабе и у великој мери се не примењују.

Бегеј (244 km) је највећа лева притока Тисе у нашој земљи. Извире у румунским Крашовским планинама (Појана Руска) и протиче средишњим делом Баната 168,5 km у Румунији, а 75,5 km у Србији. Састоји се од два крака: Старог Бегеја (природни водоток каналсан у другој половини 19.века), и Пловног (Бегејског канала) који се спајају код насеља Клек образујући Бегеј, који се улива у Тису наспрам Титела. Ограничавајући фактор развоја туризма на нашем делу оба водотока је прилична загађеност воде. Неопходно је успоставити адекватан мониторинг за ефикасну одбрану од поплава и спречавања даљег загађивања.

3.3.1.3 Ваздух

Општина Житиште се не налази на листи црних тачака. Квалитет ваздуха је задовољавајући по свим параметрима мерних станица за ову област Војводине. За овај животни простор највећи проблем представља загађење које потиче из погона за загревање индивидуалних објеката -котлова који у процесу производње користе мазут, отпадне гуме и отпадна уља. Сагоревањем ових материја константно се ослобађа густи дим, са великом количином инертне прашине. Загађивачи ваздуха су и издувни гасови аутомобила, јер највише оксида азота, угљен монооксида, угљоводоника и једињења олова избацују се у атмосферу из аутомобила.

Влажност ваздуха

Релативна влажност има мање колебање од осталих метеоролошких елемената и у великој мери зависи од температуре ваздуха. Највећа је у децембру (87%) када има највише магле и ниских облака, а најсувљи месеци су јул и август (67%), средња годишња вредност је 74%.

3.3.1.4 Биљни свет

На подручју Општине, степска вегетација је уступила место културном биљу. Аутохтоне биљне врсте данас се могу срести још једино поред путева и другим мањим необрађеним површинама. У зависности од морфолошких облика, висине подземне воде и геолошког састава земљишта у погледу вегетације могу се издвојити три површине: на лесној тераси, на итебејској депресији, поред Бегеја и околних бара.

Природна вегетација на лесној тераси веома се мало среће, јер је највећи део претворен у ораничне површине. Она се јавља поред путева или на ораничним површинама (горушица, чичак, зубача, хајдучка трава, булка, камилица). На ораничним површинама уместо природне вегетације данас се гаје културне биљке. Најчешће се срећу жита, индустријско биље, затим поврће, воће, ређе виногради.

У итебејској депресији најчешће се срећу камилица и љутић. Од културних биљака највише се гаје, пшеница, кукуруз, сукцокрет, шећерна репа и поврће.

У пределима поред Бегеја и бара расту врба, тополе и трска. У барама се јављају бели и жути локвањ, водени троскот, дрезга.

3.3.1.5 Животињски свет

Животињски свет заступљен је са знатно мање врста услед промене животних услова, мелиорација и ширења делатности човека. Од дивљачи присутне су следеће врсте: јелени и срне, дивље свиње, зечеви, лисице, дивље мачке, куне, ласице и све више предатор шакал. Од пернатих дивљачи најзаступљенији је фазан, нешто мање дивље патке, пловке и гуске. Од птица селица увек се враћају ласте и роде. Животињски свет воденог екосистема је богат рибљим фондом: шаран, сом, кечига, смуђ, црвенперка и друге. Живи свет водоземаца и гмизаваца представљају разне врсте жаба, гуштера и змија.



За живи свет су атрактивна и места где се вода задржава само привремено. То су места где се атмосферске воде сакупљају на пролеће и, у зависности од године, остају до почетка лета, а након тога углавном исушују (водоземци).

3.3.1.6 Енергетика

На територији Општине постоје значајне резерве минералних сировина. Истраживањима су откривене резерве нафте и гаса што представља високо перспективно подручје за експлоатацију. Из дубине земље експлоатишу се и геотермалне воде и природне резерве угљендиоксида. Међутим, производња, као и коришћење енергије, није ефикасно.

3.3.1.6.1 Електроенергетска инфраструктура

Електрификација општине Житиште, као и Средњобанатског округа, је обављена срадином 20. века. Покривеност електричном енергијом је потпуна. Континуитет испоруке и квалитет испоручене електричне енергије су у законским границама.

Преносна мрежа пресеца територију општине Житиште која ради под 110 kV напоном и у надлежности је предузећа „Електромреже Србије“. Далековод 110 kV полази из трафостанице (ТС) 220/110 kV „Зрењанин 2“, напаја ТС110/20 kV „Бегејци“ и наставља према ТС110/20 kV „Нова Црња“.

Планиран је 400 kV далековод Нови Сад – Зрењанин – граница Румуније и ТС „Вршац – ТС Кикинда, 110 kV далековод од ТС110/20 kV „Бегејци“ до планиране ТС110/20 kV „Пландиште“ и 110 kV далековод од ТС110/20 kV „Нова Црња“ до ТС110/20 kV „Зрењанин 2“.

Електродистрибутивна мрежа – трафостанице (ТС) 110/20 kV, средњенапонска мрежа која ради под 20 kV напоном и у надлежности су предузећа ПД „Електровојводина“ д.о.о. Нови Сад, огранак „Електродистрибуција Зрењанин“ Зрењанин. ТС110/20 kV „Бегејци“ је главни извор средњенапонска мрежа територије општине Житиште.

Задовољење потребе за електричном енергијом потрошача у општини Житиште у наредном планском периоду, обезбедиће се уградњом још једног енергетског трансформатора снаге у ТС „Бегејци“ снаге 20 MVA односа трансформације 110/20 kV. У току је израда инвестиционо- техничке документације.

Средњенапонска мрежа се напаја из ТС110/20 kV „Бегејци“ путем шест 20 kV извода. Извод „Бегејци“ напаја насеља Торак, Равни Тополовац и Банатски Двор. Извод „Индустрија“ напаја Житиште, „Кланицу Агрожив“. Извор „Итебеј“ напаја насеља Нови Итебеј, Српски Итебеј и Међу. Извод „Карађорђево“ напаја насеља Банатско Карађорђево, Честерег и Торду. Извод „Вишњићево“ напаја насеља Банатско Вишњићево, Сутјеску и индустрију „Цимос“ у Сечњу. Насеље Хетин се напаја из ТС110/20 kV „Нова Црња“, преко извода „В. Степа“.

Резервно напајање средњенапонске мреже, у случају квара исте, се остварује путем напајања из ТС110/20 kV „Нова Црња“, ТС35/20 kV „Томашевац“ и делом из ТС35/20 kV „Бока“.

Дужина надземне средњенапонске мреже је 165,5 km а кабловске средњенапонске мреже је 6,3km.

У циљу побољшања резервирања напајања средњенапонске мреже планирана је изградња средњенапонских далековода између насељених места - 20 kV далековод између економије „Био Стар“ и имања „Рајић“ што представља везу између насеља Хетин и Српски Итебеј. Ради резервирања конзума Српске Црње и Радојева у плану је и изградња 20 kV далековода између Радојева и Хетина.

У циљу побољшања узајамног резервирања 20 kV конзума ТС110/20 kV „Бегејци“ и конзума будуће ТС110/20 kV „Зрењанин 1“ планирана је изградња далековода између Житишта и Клека, као и далековода између Равног Тополовца и Златице.

У плану је реконструкција постојећег 35 kV далековода између ТС110/20 kV „Бегејци“ и ТС110/20 kV „Нова Црња“, зарад под 20 kV напоном. Тиме се побољшава узајамно резервирање тих двеју ТС односно њихових средњенапонских конзума.

У току је изградња двоструког 20 kV далековода – извода из ТС „Бегејци“ један далековод до Крајишника, а други далековод до индустријске зоне у Сечњу. То побољшава и могућност резервирања конзума општине Житиште из ТС35/20 kV „Бока“.

За потребе напајања „Постројења за управљање отпадом“ поред пута Торда – Башаид, потребно је обезбедити одговарајући средњенапонски вод од Торде до будуће трафостанице 20/0,4 kV код постројења.

Електродистрибутивна средњенапонска мрежа пружа могућност за даљи развој према потреби развоја конзума у насељеним местима општине Житиште.

Нисконапонска мрежа као и већи потрошачи на територији појединих насељених места се напајају путем ТС 20/0,4 kV. Дистрибутивне ТС 20/0,4 kV напајају нисконапонску мрежу насеља и на територији општине има 93 дистрибутивне ТС. Индустријске ТС 20/0,4 kV напајају веће потрошаче и на територији општине има 50 индустријских ТС.

Конзум насеља Житиште се напаја путем 13 дистрибутивних и 3 индустријске ТС. Козум насеља Торак се напаја путем 13 дистрибутивних и 7 индустријских ТС. Конзум насеља Равни

Тополовац се напаја путем 5 дистрибутивних и 2 индустријске ТС. Конзум насеља Банатски Двор се напаја путем 5 дистрибутивних и 3 индустријске ТС. Конзум насеља Нови Итебеј се напаја путем 5 дистрибутивних и 3 индустријске ТС. Конзум насеља Српски Итебеј се напаја путем 10 дистрибутивних и 8 индустријских ТС. Конзум насеља Међа се напаја путем 5 дистрибутивних и 7 индустријских ТС. Конзум насеља Банатско Вишњићево се напаја путем 1 дистрибутивне и 1 индустријске ТС. Конзум насеља Банатско Карађорђево се напаја путем 10 дистрибутивних и 4 индустријске ТС. Конзум насеља Честерег се напаја путем 7 дистрибутивних и 3 индустријске ТС. Конзум насеља Торда се напаја путем 8 дистрибутивних и 1 индустријске ТС. Конзум насеља Хетин се напаја путем 2 дистрибутивне и 3 индустријске ТС. Дужина надземне нисконапонске мреже је 203km а кабловске нисконапонске мреже је 3,2 km.

Дужина надземне нисконапонске мреже је 203km а кабловске нисконапонске мреже је 3,2km.

Изградњом нових трафостаница 20/0,4 kV и реконструкцијом постојећих, обезбедиће се довољно капацитета за све нове потрошаче.

У централним деловима насеља и тамо где је планирано вишепородично становање, радне зоне, централни садржаји и спортско-рекреативне површине, средњенапонска и нисконапонска мрежа и напајање јавне расвете ће се у потпуности каблирати.

Део потребне електричне енергије могуће је обезбедити и из обновљивих извора енергије. Све обновљиве изворе енергије потребно је повезати на најближу 110, 20 и 0,4 kV електропреносну и електродистрибутивну мрежу.

На простору општине Житиште планирана је мала хидроелектрана „Итебеј“.

3.3.1.6.2 Термоенергетска инфраструктура Гасоводна инфраструктура

На територији општине Житиште изграђени су Гасоводи високог притиска и гасоводи средњег притиска. Поред гасовода постоје и гасоводни објекти и то: ПСГ (Подземно складиште гаса) „Банатски Двор“, ГМРС и МРС.

У наредном периоду планира се изградња ПСГ у Српском Итебеју.

Табела32: Дистрибутивна гасна мрежа

Р.б	Месна заједница	Број прикључака	Дужина гасовода (m)	Година изградње
1.	Житиште	816	36.015	1988.
2.	Торак	395	34.796	1991.
3.	Банатско Карађорђево	663	48.198	1991.
4.	Српски Итебеј	543	26.573	1990.
5.	Честерег	408	17.870	1988.
6.	Равни Тополовац	402	24.117	1988.
7.	Нови Итебеј	355	20.873	1990.
8.	Банатски Двор	279	15.398	1990.
9.	Међа	168	14.420	1991.
10.	Банатско Вишњићево	0	9.800	1991.
11.	Торда	30	21.500	2010.
	Укупно:	4.059	269.560	

Извор: ЈП „Србија гас“

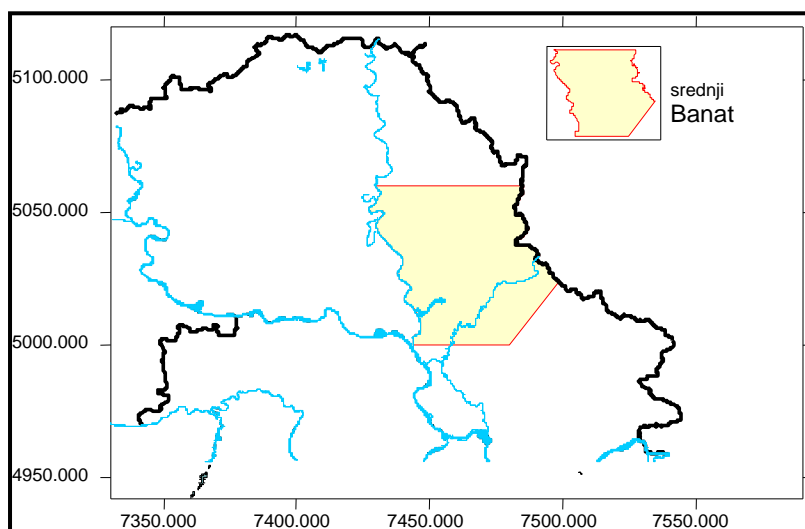
На подручју општине Житиште гасификација је спроведена у свим местима сем Хетина, а према дугорочној концепцији развоја гасоводне инфраструктуре врши се њихово повезивање у гасоводни систем ЈП „Србијагас“.

Дистрибуцију гаса на територији Општине Житиште од 01.12.2012. године врши ЈП „Србијасгас“ Нови Сад. Тренутно има 4.059 активних потрошача тј. потрошача којима се достављају рачуни за природни гас. Текуће и планиране активности су на довођењу дистрибутивне гасне мреже у безбедно стање према техничким стандардима. Постојеће капацитети и изграђеност гасоводне инфраструктуре, задовољавају садашње потребе потрошача. У домаћинствима је значајно заступљено и грејање на чврста горива, првенствено угаљ и дрва.

Нафтоводна инфраструктура

Компанији НИС а.д. Нови Сад је Решењем број 115-310-00205/2004-02 од 29.10.2004. год., издатим од стране Покрајинског секретаријата за енергетику и минералне сировине одобрено извођење детаљних геолошких истраживања нафте и гаса на простору Средњег Баната. Истражни простор који се у катастру истражних простора води под бројем 5072, је површине од 2.050 km² и обухвата целу површину општине Житиште.

Геолошка истраживања су одобрена на период од 10 година, односно до 31.12.2015. године.



Слика 3. Географски положај истражног простора Средњи Банат

На простору општине Житиште, потврђено је постојање 10 нафтних и гасних поља која су комерцијална за експлоатацију угљоводоника. За 7 експлоатационих поља су од стране надлежног државног органа издата одобрења за експлоатацију (Банатски Двор, Банатско Карађорђево, Житиште, Бегејци, Итебеј и Међа), док је за 3 експлоатациона поља у току поступак добијања одобрења (Торда плитко, Честерег и Хетин).

На овом простору налази се траса изграђеног нафтовода Елемир-СОС Мокрин Запад.

На територији општине Житиште налазе се (сабирна гасна станица) СГС Житиште и Банатски Двор, (сабирно отпремна станица) СОС Банатско Карађорђево и (сабирна станица) Међа и Итебеј.

Топлификација

ЈКСП „ЕКОС“ Житиште врши дистрибуцију топлотне енергије само у насељу Житиште. Топлотна енергија се испоручује за загревање 60 станова површине 2.856 m² и правним лицима за загревање 9.061 m² у Житишту. До сада је дистрибуција била редовна и стална и без

неких већих проблема. Потребно је урадити замену топловода од котларнице МУП-а до потрошача у дужини од 150 метара и санацију котларнице ПО „Бегеј“.

За сопствене потребе постоје индивидуални системи за производњу топлотне енергије у јавним установама (школе, Дом здравља и здравствене станице, дечија установа.....)

3.3.2 SWOT анализа – Заштита животне средине и енергетика

Радна група РГ 3: Заштита животне средине и енергетика је у оквиру свог тематског подручја израдила SWOT матрицу приказану у наставку.

СНАГЕ	СЛАБОСТИ
<ul style="list-style-type: none"> + Постојање природних богатстава (нафта, гас, песак, глина, пољопривредно земљиште, ...)*** + Регионална сарадња (потписани уговори о регионалној сарадњи)*** + Свест о потреби планирања** + Усвојен Интегрални план управљања отпадом на територији општине Житиште 2010-2020. + Започета изградња система за пречишћавање отпадних вода (3 насеља)** 	<ul style="list-style-type: none"> - Неадекватно поступање са отпадним водама*** - Постојање дивљих депонија у насељеним местима – нерегулисано одлагање*** - Вода која не одговара одредбама Правилника о хигијенској исправности воде за пиће*** - Лоше одржавање и нефункционалност каналске мреже** - Неодговарајући квалитет воде Бегеја** - Недоволна пошумљеност и слаб биодиверзитет**
ШАНСЕ	ПРЕТЊЕ
<ul style="list-style-type: none"> + Повољни умерени климатски услови*** ✓ Постојање природних услова за коришћење алтернативних извора енергије (ветар, сунце, термални извори)*** ✓ Међународни споразуми (Kyoto споразум, Рио декларација,...)** ✓ Јавно-приватна партнерства** ✓ Антикорупцијски курс државе** 	<ul style="list-style-type: none"> ✗ Могућност поплава*** ✗ Висок ниво подземних вода*** ✗ Лоши демографски трендови - одлазак младих, нарочито образованих људи*** ✗ Могућност загађења водених ресурса*** ✗ Неусклађеност законске регулативе у области заштите животне средине са потребама заједнице** ✗ Недостатак политичке воље за решавање питања животне средине*** ✗ Неконтролисана загађења изазвана пробним бушотинама и сл.** ✗ Продубљивање економске кризе**

3.4 Инфраструктура и комуналне делатности

3.4.1 Опис тренутне ситуације

3.4.1.1 *Путна мрежа*

Путни саобраћај

Најважније саобраћајнице које пролазе кроз Општину су деоница Државног пута I Б реда број 19, државни путеви II реда бр.108 и 109. Кроз општину пролази 64.400m државних путева. Ови путеви повезују Општину са суседним општинама, градским центрима и суседним државама. Државни пут IБ реда број 19 пролази кроз насеља Торда и Банатско Карађорђево.

Државни пут II реда бр.108 пролази кроз насеља Житиште, Банатски Двор, Честерег и Банатско Карађорђево а државни пут II реда бр.109 пролази кроз насеља Житиште, Бегејци (Торак), Нови и Српски Итебеј и Међа.

Табела 33: Дужина путева у општини Житиште, 2013. г.

Правци	Путеви, m	
	Свега	Савремени коловоз
Државни пут Iв реда бр.19	16.500	16.500
Државни путевиII реда бр.108 и 109	47.900	47.900
Укупно:	64.400	64.400

Извор: Уредба о категоризацији државних путева

Табела 34: Државни путеви I и II реда који воде кроз општину

Тип пута	Бр. пута	Правац
Државни пут I в реда	19	Апатин-Сомбор-Кула-Врбас-Бечеј-Башаид-Нова Црња-државна граница са Румунијом (гранични прелаз Српска Црња)
Државни пут II реда	108	Нова Црња веза са државним путем I в реда бр.19- Банатско Карађорђево- Житиште-Зрењанин
Државни пут II реда	109	Житиште-Торак-Српски Итебеј-државна граница са Румунијом (гранични прелаз Међа).

Извор: Уредба о категоризацији државних путева

Локални општински путеви првог (I) и другог (II) реда саобраћајно повезује територију општине, као и територију општине са мрежом државних путева.

Табела 35: Општински путеви првог (I) реда

Ознака пута	ТРАСА ПУТА	Дужина (m)
Л1	Житиште (кружни ток) – Р. Тополовац (игралиште)	3.000
Л2	Банатски Двор (центар) – Торда (центар)	9.500
Л3	Рајић – Хетин (центар)	10.500
Л4	Веза Л1- пут (Крајишник- Сутјеска) кроз Бан. Вишњићево	3.000
Л5	С. Итебеј (од државног пута бр.109- основна школа) - Рајић	9.076
Л6	Торак (центар) – Крајишник (граница општине Сечањ)	8.984
Л7	Партизански пут (од државног пута бр. 109 до државног пута бр. 108)	9.014

Извор: Одлука о категоризацији локалних путева СО Житиште.

Табела 36: Општински путеви другог (II) реда

Ознака пута	ТРАСА ПУТА	Дужина (m)
Л8	Б. Двор – Ј. Мост (граница општине Зрењанин)	1.450
Л9	Нафташки пут (од државног пута бр. 108 до Л5)	950
Л10	Обилазница око Житишта (од Л6 до државног пута бр. 109)	1.015
Л11	Пут за циглану у Житишту (од државног пута бр. 108 до ул. Железничке)	950

Извор: Одлука о категоризацији локалних путева СО Житиште.

На државним и општинским путевима на територији Општине постоји 13 мостова, од чега су 11 сталних и 2 повремена.

Сви путни правци се налазе под савременим коловозом, међутим проблеми у путној инфраструктури се огледају првенствено у лошем стању путева. Постоје пројекти за реконструкцију и санацију локалних и некатегорисаних путева и пројекти за саобраћајну сигнализацију и то;

- Банатски Двор – Торда (део пута чија је подлога коцка - реконструкција),
- Рајић – Војвода Степа (изградња),
- Равни Тополовац – Банатски Деспотовац (изградња),
- Елаборати за уређење атарских путева у свим насељеним местима Општине Житиште,
- Равни Тополовац – Житиште (пројекат саобраћајне сигнализације),
- Банатски Двор – Торда (пројекат саобраћајне сигнализације),
- Рајић – Хетин (пројекат саобраћајне сигнализације),
- Насељена места: Житиште, Торак и Банатско Карађорђево (пројекат саобраћајне сигнализације).

Некатегорисани путеви

Ова категорија путева је веома значајна за општину Житиште, јер се становништво претежно бави пољопривредом па се ови некатегорисани путеви користе за приступ земљишту које се обрађује. Стање атарских путева је углавном лоше, а само мањи проценат путева је уређен. Све месне заједнице су урадиле елаборате за уређење атарских путева, а и сами пољопривредници по потреби организовано учествују у равнању и одржавању истих.

Железнички саобраћај

Простор општине Житиште нема железничке инфраструктуре (категорисане или некатегорисане пруге), али се у складу са смерницама из ППРС задржавају сви коридори укиннутих/демонтираних пруга (Зрењанин - Радојево), са циљем њиховог обнављања уз претходно утврђену оправданост инвестирања.

Речни саобраћај

Бегејски канал је плован за бродове ширине 9 m, дужине 65 m и газа до 1,7 m, али се већ дуже време не користи за потребе саобраћаја, јер је пун муља. Пловидба на Бегејском каналу, с обзиром да постоје преводнице, могућа је током читаве године сем зимског периода. Бране на Бегејском каналу се спуштају 21. децембра, а подижу 21. марта сваке године. У ранијем периоду је постојао речни путнички саобраћај од Српског Итебеја до Зрењанина.

Немоторни саобраћај

За развој **немоторног саобраћаја** у наредном планском периоду потребно је истражити могућност за имплементацију бициклических стаза ван насељених места (посебно у оквиру канала пловног Бегеја и Државног пута II реда бр. 108). Ако се за то искажу одговарајући захтеви бициклическе стазе могуће је градити у оквиру коридора државних путева.

Саобраћајна повезаност

У општини нема аутобуских станица, већ су постављена стајалишта. Временски интервали између аутобуских полазака су велики тако да је транспорт заснован на коришћењу првенствено путничких аутомобила, а у мањој мери у појединим деловима године користе се мотоцикли и бицикли. Свакако да је један од приоритета у наредном периоду побољшање квалитета друмског саобраћаја.

3.4.1.2 Инфраструктура за електронске комуникације

Делатност електронских комуникација који обухвата изградњу или постављање, одржавање, коришћење и давање на коришћење јавних комуникационих мрежа и припадајућих средстава, као и пружање јавно доступних електронских комуникационих услуга, на територији општине Житиште претежно спроводи „Телеком Србија“ АД Београд. Може се рећи да је електронска комуникациона инфраструктура на подручју општине Житиште, по квалитету и по капацитету је на задовољавајућем нивоу.

Савремени свет са модерним токовима тражи брзи проток велике количине информација и у томе велику улогу имају добро развијене и модерне електронске комуникације, у чему оптичка мрежа представља основну компоненту. Овај развој бележи последњих година снажан раст, при чему је важна компонента свеобухватно увођење дигиталних електронских комуникација и оптичких каблова у транспортној мрежи.

Оптички каблови се постављају као императив широкопојасних услуга.

За квалитетно одвијање електронског комуникационог саобраћаја на подручју општине Житиште изграђени су оптички спојни путеви уз већи део путних праваца:

- Магистрални правац према Румунији: Зрењанин – Житиште-Банатски Двор – Честерег- Банатско Карађорђево-Српска Црња-Румунија
- Житиште-Торак
- Житиште-Равни Тополовац
- Торак-Српски Итебеј
- Привод за Торду на ОК Зрењанин - Румунија

У 2013. години планира се изградња оптичких каблова и замена постојећих бакарних међумесних каблова на следећим релацијама:

- Српски Итебеј – Међа - Граница
- ОК привод Банатско Вишњићево,
- а у 2014. години на релацији:
- Српски Итебеј–Хетин

Изграђени оптички каблови до базних станица мобилне телефоније Србије (Честерег, Торда) обезбеђују повећање капацитета и услуга. У 2013. години планира се повезивање оптиком базних станица мобилне телефоније у Новом Итебеју и Међи.

Оптички каблови налазе своју примену и у месним мрежама за решавање захтевних услуга бизнис корисника. Овај тренд ће бити све израженији.

Систем преноса одвија се преко дигиталних аутоматских телефонских централа довољног капацитета које су постављене у свим насељима. За свако домаћинство обезбеђен по један директан телефонски прикључак, као и довољан број прикључака за све привредне кориснике.

У оквиру модернизације електронско комуникационог саобраћаја у насељеном месту Српски Итебеј у овој години предвиђа се потпуно укидање двојничких прикључака и изградња новог дигиталног приступног чвора Нови Итебеј.

Широкопојасне услуге (брзи приступ интернету и IP телевизији путем DSL) обезбеђен је у насељеним местима Банатски Двор, Банатско Карађорђево, Торак, Равни Тополовац, Честерег и Житиште. Ускоро ће то бити омогућено у Торди и Српском Итебеју, а нешто касније и у свим осталим местима општине Житиште.

У наредној табели дат је преглед типа и инсталисаног капацитета АТЦ у свих 11 насељених места општине Житиште:

Табела 37: Тип и инсталисани капацитет АТЦ у насељеним местима општине Житиште

Р.бр.	Назив насељеног места	Тип АТЦ	Врста АТЦ	Инсталисани капацитет	
				директни	двојник
1.	Банатски Двор	DKTS-22	Дигитална	576	0
2.	Банатско Карађорђево	DKTS-22	Дигитална	1.024	0
3.	Банатско Вишњићево	DKTS/UUB	Дигитална	152	0
4.	Хетин	MSAN HW	Дигитална	208	0
5.	Торак	MSAN HW	Дигитална	880	0
6.	Међа	MSAN HW	Дигитална	432	0
7.	Равни Тополовац	MSAN HW	Дигитална	528	0
8.	Српски Итебеј	OMNI-G	Дигитална	816	384
9.	Торда	DKTS-22	Дигитална	896	0
10.	Честерег	DKTS-22	Дигитална	640	0
11.	Житиште	DKTS-23	Дигитална	1.304	0
УКУПНО:				7.456	384

Извор: Предузећа за телекомуникације „Телеком Србија“ А.Д. Београд

Постојеће приступне мреже, које повезују кориснике са комутационим центрима, нису у потпуности прилагођене за пружање све захтевнијих широкопојасних услуга. Сходно постављеним захтевима, у наредном периоду планира се реконструкција приступних мрежа и изградња нових приступних чворова ближе корисницима. Приступна електронска комуникациона мрежа ће се у потпуности градити подземно, обострано дуж постојећих и нових уличних коридора, преко које ће бити омогућен приступ широком спектру електронских комуникационих услуга.

Антенски системи и базне станице мобилне телефоније (MTS) на подручју општине Житиште налазе у Хетину, Међи, Новом Итебеју, Торди, Честерегу и Житишту (на две локације).

PP системи преноса фиксне телефоније постоје у Банатском Вишњићеву, Хетину и Међи.

Електронско комуникационе активности на подручју оштине спроводе и други оператори Теленор, ВИП и „Гимелнет“ д.о.о. Банатско Карађорђево.

„Гимелнет“ д.о.о. Банатско Карађорђево започео је изградњу кабловске мреже за дистрибуцију интернета и ТВ канала у насељеном месту Банатско Карађорђево, а планира (у току 2013. године) изградњу кабловске мреже у насељеним местима Торда и Житиште. У петогодишњем плану планира изградњу кабловске мреже у осталим насељеним местима општине Житиште.

Мрежа ће бити хибридна – комбиновано оптичка и коаксијална, с тим да ће сва насељена места бити међусобно повезана оптичким кабловима. У свим насељеним местима постоје станице за бежични интернет који је у плану да се замени кабловским.

С обзиром на брз развој електронског комуникационог система као и услове које буде диктирала нова технологија развоја система мобилних комуникација, нове локације базних радио-станица и радио-релејних станица биће одређиване у складу са потребама имаоца система веза, урбанистичком и техничком документацијом, уз задовољење законских и техничких прописа за ту врсту објеката на простору на којем се гради.

3.4.1.3 Водопривредна инфраструктура

Водоснабдевање становништва се врши из јавних бунара, микроводовода и мини бунара.

Табела 38: Прикључена домаћинства на водовод

Насеља	Укупно домаћинстава	Број прикључених домаћинстава/прикључака	% прикључених домаћинстава	Број становника
Банатски Двор	459	258	45,53	1.278
Банатско Вишњићево	168	154 водовод и мини бунари	91,67	375
Банатско Карађорђево	948	948	73,42	2.550
Житиште	1.021	888 водовод и мини бунари	76,10	2.903
Међа	517	517 водовод и мини бунари	87,04	1.199
Нови и Српски Итебеј	1.646	1473 водовод и мини бунари	88,09	4.001
Равни Тополовац	466	466 водовод	100,00	1.487
Торак	1.281	650 водовод и мини бунари	50,74	3.255
Торда	778	297 водовод и мини бунари	36,12	1.791
Хетин	386	54 мини бунари	13,21	799
Честерег	575	575 водовод	100,00	1.470
Општина:	6.386	6.984		16.841

Извор: Општина Житиште

У Општини се око 6.280 домаћинстава налази прикључено на јавни водовод, док остала домаћинства користе мини бунаре. Снабдевеност водом преко јавног водовода је релативно добра (преко 80% домаћинстава је прикључено на јавни водовод) у селима Честерег, Равни Тополовац, Банатско Карађорђево, Српски и Нови Итебеј, Банатски Двор, Торда, Житиште, Међа и Банатско Вишњићево. Хетин има слабу снабдевеност водом са јавног водовода. У протеклих неколико година изграђени су водоводи у Торди, Српском и Новом Итебеју и

делови мреже у Хетину, Житишту, Банатском Двору и Међи. Изграђена су нова изворишта у Српском Итебеју, Торди, Хетину, Банатском Карађорђевоу и Житишту. У току је изградња еко чесми у насељима.

Стање квалитета постојећих вода, како површинских тако и подземних (пијаћих), представља велики проблем. Изданска вода је екстремно загађена од изливних неканалисаних загађених вода, загађивања од стране малих предузећа и пољопривредне производње. Физичко-хемијске анализе пијаће воде из водовода указују на повећани садржај количина гвожђа, амонијака, боје и арсена.

На територији целе Општине Житиште је изграђено 198.800 *m* водоводне мреже од чега је 178.300 *m* од ПЕ и ПВЦ цеви, а 20.500 *m* је од азбестних цеви. У наредном периоду и у што скорије време је потребно да се изврши реконструкцију и замену азбестних цеви. У насељима Међа и Равни Тополовац се јавља велики проблем око издашности бунара из којих се снабдевају грађани водом за пиће, потребно је планирати бушење и опремање нових изворишта.

3.4.1.3.1 *Канализација и отпадне воде*

Канализација отпадних вода, није изграђена ни уједном насељу Општине, као ни постројење за пречишћавање отпадних вода. У Житишту је започет систем за пречишћавање отпадних вода из насеља. Отпадне воде из погона кланице „Агрожива“ се пречишћавају свакодневно и испуштају у отворени канал до крајњег реципијента канала Бегеј.

Евакуација отпадних вода у свим насељима врши се преко непрописно изведених септичких јама, упојних бунра, а врло често и у раније копане бунаре који су служили као извор за водоснабдевање, чиме се непосредно угрожава животна средина и здравље људи. Један део ових отпадних вода се испушта и у уличну атмосферску каналску мрежу.

Одвођење атмосферских вода у насељима општине решено је са отвореним каналима положеним уз уличне саобраћајнице са уливом у најближе реципијенте, водотоке, депресије на периферији насеља или непосредно у мелиоративне канале. Канали углавном не врше своју функцију због неодржавања, па су неретко засути и тада постају "упојни канали", што се негативно одражава на ионако висок ниво подземних вода.

Дужина отворене атмосферске каналске мреже износи 432*km*.

3.4.1.3.2 *Каналска мрежа и сливна подручја*

На територији Општине изграђена је мелиоративна каналска мрежа (око 120 *km*), која функционише у склопу хидросистема ДТД.

Подручје општине Житиште захвата неколико сливова за одводњавање од којих се неки налазе у потпуности, а неки само делом на територији Општине:

- мелиорациони систем „Итебеј – Црња”,
- мелиорациони систем „Карађорђево”,
- мелиорациони систем „Банатски Двор”.

Сувишне воде са подручја се пребацују преко великог броја црпних станица укупног капацитета преко 25 *m*³/*s*.

Црпне станице које се налазе на системима за одводњавање на територији Општине: Итебеј-Црња 8,00 *m*³/*s*, Јоргован 0,50 *m*³/*s*, Јоргован I 1,98 *m*³/*s*, Бикеш-мост 0,50 *m*³/*s*, Итебеј-млин 0,50 *m*³/*s*, Међа I 1,80 *m*³/*s*, Међа II 0,90 *m*³/*s*, Карађорђево 6,61 *m*³/*s*, Бегејци 0,50 *m*³/*s*, Ченгеш 0,50 *m*³/*s*, Међуречје 3,00 *m*³/*s*, Банатски Двор I и II 1,20 *m*³/*s*, Житиште-Клек 0,50 *m*³/*s*.

3.4.1.3. *Заштитни објекти*

Одбрана од поплава на територији Општине Житиште се спроводи на водотоцима Стари Бегеј и Пловни Бегеј, који припадају сектору банатских водотока Д.20..

Одбрамбени насипи Старог Бегеја пружају се у дужини 71,73 km, и то на десној обали, техничка деоница Д.20.2.1. од државне границе до Јанковог Моста, од km 0+000 до km 37+037, а на левој обали, техничка деоница Д.20.3.1. од државне границе до Јанковог Моста, од km 0+000 до km 34+697. Званично водомерно место на Старом Бегеју је Хетин, „нула“ водомера 76,69. Читање на летви, редовна одбрана - 200, ванредна одбрана - 300.

Одбрамбени насипи Пловног Бегеја пружају се у дужини од 56,02 km, и то на десној обали, техничка деоница Д.20.3.2. од државне границе до Клека, од km 3+300 до km 30+365, а на левој обали, техничка деоница Д.20.4.1 од државне границе до Клека, од km 3+300 до km 32+258. Званично водомерно место на Пловном Бегеју је Устава Итебеј. Редовна одбрана – 79,00, ванредна одбрана – 82,20.

3.4.1.4. Управљање отпадом Одлагање чврстог отпада

Комунални отпад се организовано сакупља на нивоу свих 12 насеља. Обухваћено је свих 16.786 становника односно 6.386 домаћинстава и 170 правних лица. Количина одвеженог комуналног отпада у 2012. години од стране ЈКСП „ЕКОС“ износила је 6.915m³, односно 1.729 тона. За индивидуално прикупљање обезбеђен је 121 контејнер запремине 1,1m³ и 3.760 канти од 120 литара. Комунални отпад је одвежен на депонију у Торку, која је одређена као привремена депонија за свих 12 /дванаест/ насељених места. Привремена депонија је ограђена жичаном оградом и има урађен приступни пут од ломљеног камена. Смеће се доноси на депонију свим радним данима возилом – специјалним камионом, а уређење депоније се ради са трактором гусеничаром ТГ-75. На депонији смећа ради један радник који води бригу о уређењу депоније и истовару смећа на исту депонију од стране других лица.

На територији општине Житиште постоји дванаест званичних депонија (укупна површина 20,39 ha). Уз њих постоји још девет дивљих депонија (12,65 ha). Ове депоније не испуњавају минимум техничких услова, а након отварања регионалне депоније потребно је затворити, санирати и рекултивисати постојеће депоније.

За одлагање грађевинског отпада Одлуком Скупштине општине одређене су четири локације у КО Српски Итебеј, Банатско Карађорђево, Банатски Двор и Хетин. Парцеле се углавном налазе на самом рубу насељеног места где се досада одлагао комунални отпад, осим локације у КО Хетин, која се налази с леве стране локалног пута Српски Итебеј - Хетин. Нема организованог прихвата грађевинског отпада, нити су исте обележене и уређене.

У складу са Стратегијом управљања отпадом РС и потписаног међуопштинског споразума општина ће се укључити у систем регионалног депоновања комуналног отпада на регионалну депонију у општини Зрењанин.

У односу на регионалну депонију, утврђена је и локација за трансфер станицу (парцела 1.280 КО Банатски Двор).

Рециклажа

Издавање материјала из отпада и његово поновно коришћење укључује сакупљање, издавање, прераду и израду нових производа из искоришћених ствари или материјала. Многе отпадне материје се могу поново искористити ако су одвојено сакупљене. У рециклирање спада све што може да се искористи а да се не баци. Без увођења рециклаже у свакодневни живот немогуће је замислити било какав целовит систем управљања отпадом. Рециклирати се може стакло, папир, картон, метали (алуминијум, бакар, гвожђе), пластика, електронски и електрични отпад.

Овај процес на територији општине је тек на почетку. ЈКСП „Екос“ коме је поверено управљање отпадом на територији општине Житиште се још увек не бави овим пословима.

3.4.1.5. *Кратак преглед релевантних планских докумената*

Осим Просторног плана из 2011. године, Општина у релевантној области има још и **Интегрални план управљања отпадом на територији општине Житиште 2010-2020**. Овај документ се базира на националној стратегији управљања отпадом која представља базни документ и који обезбеђује све услове за рационално и одрживо управљање отпадом на нивоу Општине Житиште. Интегралним планом управљања отпадом општина Житиште жели рационално да реши проблем управљања целокупним отпадом на целокупној својој територији на савремен еколошки начин уз минималне експлоатационе трошкове.

У документу су постављена начела управљања отпадом, и то:

- Начело избора оптималне опције за животну средину,
- Начело близине и регионалног приступа управљању отпадом,
- Начело хијерархије управљања отпадом,
- Начело одговорности,
- Начело „загађивач плаћа” и
- Начело одрживог развоја.

Поред овога у документу је приказана детаљна анализа постојећег стања, са катастром загађивача, а разрађени су и социјални аспекти. Овај документ може бити добра основа за избор пројеката у Акционом плану ове Стратегије.

3.4.2 SWOT анализа – Инфраструктура и комуналне делатности

Радна група **РГ 2: Инфраструктураи комуналне делатности** је у оквиру свог тематског подручја израдила SWOT матрицу приказану у наставку.

ШАНСЕ	СЛАБОСТИ
<ul style="list-style-type: none"> + Израђена инфраструктурна мрежа за експлоатацију нафте и гаса*** + Постојање подземног складишта гаса*** + Израђена електро-мрежа и јавна расвета у свим насељима** + Постојање дигиталних телефонских централа у свим насељеним местима општине** + Израђена водоводна мрежа у 11 насељених места*** + Добро повезана каналска атарска мрежа** + Израђена ПТ документација канала за наводњавање** + Трафостаница 110/20 kW „Бегејци“ снаге1x20 MVA са могућношћу повећања снаге ** + Израђена гасна мрежа у 11 насељених места** + Постојање зелених површина у свим месним заједницама** + Усвојен Просторни план општине** + Постојање електронско комуникационе инфраструктуре, мреже и опреме** + Добро повезана асфалтна путна мрежа државних и локалних путева* + 	<ul style="list-style-type: none"> - Лоше одржавање путне мреже*** - Лоше одржавање атарске каналске мрежеи атарских путева*** - Техничка неопремљеност јавних предузећа и недостатак стручног кадра*** - Велики број напуштених објеката (део у општинском власништву)** - Неизграђене уличне канализационе мреже** - Непостојање ПТ документације за радне зоне** - Неопремљене радне и индустријске зоне** - Застарела ПТ документација за уличну канализациону мрежу** - Неадекватна инфраструктура, канализација, пренос електричне енергије,..** - Разуђеност насељених места** - Застарелост ЕД мреже – слаба развијеност изван насеља** - Непостојање паркиралишта * - Лоше одржавање јавних површина*
ШАНСЕ	ПРЕТЊЕ
<ul style="list-style-type: none"> ✓ Повољан географски положај за транспорт енергената (нафта и гас)*** ✓ Простор за изградњу нових (доданих) подземних складишта гаса*** ✓ Домаћи доступни фондови** ✓ Инострани фондови** ✓ Међуопштинска сарадња** ✓ Прекогранична сарадња** ✓ Постојање нових потенцијалних лежишта угљоводоника** ✓ Заједничка улагања са суседним општинама** ✓ Експлоатација термалних извора** 	<ul style="list-style-type: none"> ✗ Уредба о категоризацији путева, где по уредби, не постоји пут 1. реда на територији Општине*** ✗ Компликована и спора администрација ЈП на републичком нивоу за издавање услова и сагласности*** ✗ Измене и неусаглашеност у законској регулативи** ✗ Честе измене закона о планирању и изградњи** ✗ Смањење броја корисника комуналних услуга*

4 ИНТЕГРАЛНА АНАЛИЗА

Након спроведених секторских анализа фактора који утичу на одрживи развој Општине, Стратешки савет за израду стратегије одрживог развоја Општине Житиште је на основу дискусија базираних на аргументима побројаним у опису постојећег стања у Општини у све четири посматране области (Рурални развој; Инфраструктура и комуналне делатности; Заштита животне средине и енергетика; Људски ресурси и друштвено-економски развој) је пажљиво извршио интеграцију и агрегацију идентификованих фактора и дошао до консензуса око кључних фактора и стратешких усмерења развоја.

Секторске анализе фактора развоја су такође послужиле код идентификовања стратешких циљева сваког секторског приоритета, док је интегрална анализа послужила као основа за правилно одређивање стратешких усмерења развоја Општине, односно за одабир приоритета одрживог развоја општине Житиште у планираном периоду.

Оба нивоа анализе послужиће и као основа за евентуалне ситуационе анализе током фазе имплементације Стратегије, када се буду детаљно разматрали, припремали и реализовали конкретни појединачни пројекти у свим секторима.

У наставку је приказана Интегрална SWOT матрица у коју су унешени фактори развоја препознати у секторским анализама, као и фактори формулисани на начин да представљају интеграцију или агрегацију појединачних фактора из секторских анализа.

СНАГЕ	СЛАБОСТИ
<ul style="list-style-type: none"> + Постојање природних богатстава (нафта, песак, глина, пољопривредно земљиште - 95% ораница, ...)*** + Динамичан друштвени живот кроз разне организоване активности*** + Подземно складиште гаса – Банатски Двор*** + Израђена инфраструктурна мрежа за експлоатацију нафте и гаса*** + Потписани уговори о регионалној сарадњи*** + Секторски план руралног развоја 2012-2022*** + Израђена водоводна мрежа у 11 насељених места*** + Доступност здравствене службе 24 часа*** + Образовни систем, здравство и култура су доступни у сваком селу и на језицима мањина** + Постојање радних зона као основе за развој сектора МСП** + Постојање електронско-комуникационе инфраструктуре, мреже и опреме** + Снажни институционални механизми за родну равноправност** + Постојање стратегије социјалне заштите** + Насеља су добро телекомуникационо повезана (телефон, Интернет,...)** + Стручност људи у буџетским институцијама (образовање, социјални рад, здравство, судство, библиотека, општинска управа,...)** + Постојање капацитета за складиштење ратарских култура** + Река Бегеј и мрежа канала (контролисани водотокови)** + Вишенационална средина (мултиетничност/мултикултуралност/мултиконфесионалност)** + Искуство у организацији забавно културних садржаја (<i>Chicken Fest, Споменар,...</i>)** + Усвојен Просторни план општине** + Комасација је урађена на око 50% земљишних површина** + Постојање јавних предузећа** + Богат књижни фонд (око 65.000 публикација на српском, мађарском и румунском језику)** + Опремљеност здравствене установе** + Висок удео пољопривредног становништва (око 85%)** + Активности НВО (55 удружења грађана и 35 спортских клубова)** + Постојање школских објеката** + Добра комуникација полиције са грађанима** + Домови културе постоје у свим насељеним местима** + Израђена планска документа (локалне и 	<ul style="list-style-type: none"> - Традиционализам у пољопривредној производњи*** - Непостојање или застарелост планске и ПТ документације у различитим областима*** - Мали број регистрованих ИПГ*** - Неразвјени прерађивачки капацитети (изузев у живинарству)*** - Неразвијеност сектора МСП*** - Велики број незапослених*** - Неадекватно поступање са отпадним водама*** - Свеprisутност политике у друштвеним делатностима*** - Слаба примена прописа из области ЗЖС*** - Вода која не одговара одредбама Правилника о хигијенској исправности воде за пиће*** - Постојање дивљих депонија у насељеним местима – нерегулисано одлагање*** - Лоше одржавање путне мреже*** - Лоше одржавање атарске каналске мреже и атарских путева*** - Релативно скроман општински буџет*** - Неискоришћеност потенцијала за наводњавање обрадивих површина** - Техничка неопремљеност ЈП и недостатак стручног кадра** - Низак ниво примене агротехнике на највећем броју газдинстава због застареле механизације** - Застарелост ЕД мреже – слаба развијеност изван насеља ** - Непостојање канализације на територији општине - Мали сточни фонд руралне општине и у непрекидном је опадању** - Непостојање ПТ документације за радне зоне** - Неопремљене радне и индустријске зоне** - Неразвијена туристичка понуда** - Недовољна шумљеност и мали биодиверзитет** - Лоше аутобуске везе – комуникација између насељених места** - Застарела ПТ документација за уличну канализациону мрежу** - Неизграђене уличне канализационе мреже** - Лоше одржавање и нефункционалност каналске мреже** - Неодговарајући квалитет воде Бегеја** - Разуђеност насељених места** - Недостатак смештајних капацитета и лоши услови у постојећим** - Непотпуна комасација** - Неопремљене радне зоне** - Ниска просечна зарада**

<p>регионалне студије изводљивости и стратегије)**</p> <ul style="list-style-type: none"> + Израђена електро-мрежа и јавна расвета у свим насељима ** + Трафостаница 110/20 kW „Бегејци“ снаге 1x20 MVA са могућношћу повећања снаге** + Постојање дигиталних телефонских централа у свим насељеним местима општине** + Постојање зелених површина у свим месним заједницама** + Дефинисане радне зоне просторним планом** + Добро повезана каналска атарска мрежа** + Израђена ПТ документација канала за наводњавање** + Квалитетне услуге у областима образовања, здравства у културе на језицима националних мањина** + Постојање домова културе у свим насељеним местима** + Израђена гасна мрежа у 11 насељених места** + Добро решено снабдевање водом, струјом и гасом** + Млади образовани људи** + Започета изградња система за пречишћавање отпадних вода (3 насеља)** + Постојећи просторни капацитети (<i>brown field</i>)* + Постојање НВО у сфери ОСИ* + Део општине припада „Рамсарском подручју“ и представља резерват природе* + Добро развијена асфалтна путна мрежа регионалних и локалних путева * + Лековита горка вода* + Развијен информациони систем у телемедицини* + Пуно дивљачи (срне, зечеви,...)* + Насеља су збијеног типа и у највећем броју имају преко 1.000 становника* + Рад локалног савета за запошљавање* + Доступност информација* 	<ul style="list-style-type: none"> - Недостатак простора у оквиру друштвених делатности** - Велики број напуштених објеката (део у општинском власништву)** - Непостојање паркиралишта * - Лоше одржавање јавних површина*
<p style="text-align: center;">ШАНСЕ</p> <ul style="list-style-type: none"> ✓ Погодни природни услови за пољопривредну делатност*** ✓ Погодни и умерени климатски услови*** ✓ Погодан географски положај за транспорт енергената (нафта и гас)*** ✓ Постојање природних услова за коришћење алтернативних извора енергије (ветар, сунце, термални извори)*** ✓ ЕУ интеграције(закони, стандарди,...)*** ✓ Домаћи фондови*** ✓ Иностранни фондови*** ✓ Ефикаснија и доступнија саветодавна и стручна служба*** 	<p style="text-align: center;">ПРЕТЊЕ</p> <ul style="list-style-type: none"> ✗ Лоши демографски показатељи – депопулација, старење становништва , гашење села, негативан природни прираштај*** ✗ Негативни друштвени трендови*** ✗ Тржишна нестабилност – негрантоване цене пољопривредних производа, ниске откупне цене, ценовни дебаланси, монополи у откупу, ниже цене пољ.производа из ЕУ*** ✗ Уредба о категоризацији путева, где по уредби, не постоји пут 1. реда на територији Општине*** ✗ Недостатак политичке воље за решавање питања заштите животне средине*** ✗ Могућност загађења водених ресурса***

<ul style="list-style-type: none"> ✓ Потребе тржишта за ribom и живинским месом*** ✓ Простор за изградњу нових (доданих) подземних складишта гаса*** ✓ Јавно-приватна партнерства** ✓ Уредба о пошумљавању (далеко испод 20%)** ✓ Антикорупцијски курс државе** ✓ Међународни споразуми (Kyoto споразум, Рио декларација,...)** ✓ Подстицајне мере у пољопривреди** ✓ Диверзификација пољопривредне производње** ✓ Близина ЗР и релативна близина НС и БГ (тржиште)** ✓ Међуопштинска и међурегионлана сарадња** ✓ Прекогранична сарадња** ✓ Постојање нових потенцијалних лежишта угљоводоника** ✓ Привлачење инвестиција у прерађивачке капацитете** ✓ Мере подршке руралном развоју** ✓ Побољшање пензионе и социјалне политике према пољопривредницима** ✓ Умреженост канцеларије за младе* ✓ Заједнички наступ ОСИ са ЛС према АПВ и РС* 	<ul style="list-style-type: none"> × Компликована и спора администрација ЈП на републичком нивоу за издавање услова и сагласности*** × Ерозије** × Елементарне непогоде (поплаве, суше,...)** × Висок ниво подземних вода*** × Лош географски положај** × Спор обрт капитала у пољопривреди** × Нерешени имовинско правни односи – реституција** × Законска регулатива (неусклађеност, неприменљивост, спорост у примени,...)** × Смањење или укидање субвенција за пољопривреду** × Скупа експлоатација система за наводњавање** × Преобимна и неповезана администрација у свим областима друштвено-економског развоја** × Недостатак финансија у јавном сектору намењен пољопривреди** × Климатске промене ** × Конкурентност других општина ** × Сиромаштво становништва** × Закон о здравственој заштити (мин. 25.000 становника је услов за увођење службе хитне помоћи)** × Неусклађеност законске регулативе у области заштите животне средине са потребама заједнице** × Недостатак политичке воље на вишим инстанцама за сферу друштвених делатности** × Неповољна законска регулатива у основном образовању (број ђака у одељењу,...)** × Пораст броја оболелих од хроничних масовних незаразних болести** × Велики број становника у стању социјалне потребе** × Погоршање кредитне политике за пољопривреднике* × Неконкурентност Општине за инвестиције ** × Централизација надлежности** × Лоша пензиона и социјална политика према пољопривредницима** × Неконтролисана загађења изазвана пробним бушотинама и сл. ** × Продубљивање економске кризе** × Промена законодавства на штету руралних средина* × ОСИ се третирају са више закона који се не имплементирају довољно* × Смањење броја корисника комуналних услуга* × Честе измене и неусаглашеност у законској регулативи**
--	--

4.1 Кључни фактори успеха

Кључни фактори успеха, односно просперитета општине Житиште идентификовани из претходно израђене Интегралне SWOT матрице су:

- Заустављање негативних демографских и ублажавање негативних друштвених трендова;
- Осавремењавање и поспешивање пољопривредне производње;
- Развијање прерађивачких капацитета на територији Општине, и
- Изградња и ревитализација комуналне и путне инфраструктуре (и у атару).

У избору најбоље стратегије могућа су 4 приступа, и то:

- Стратегија базирана на повезаности **снага** и **шанси (SO)**, када се користе унутрашње снаге да би се искористиле шансе из окружења.
- Стратегија базирана на повезаности **снага** и **претњи (ST)**, када се користе унутрашње снаге да би се неутрализовале или минимизирале спољашње претње.
- Стратегија базирана на повезаности **слабости** и **шанси (WO)**, када се тежи превазилажењу унутрашњих слабости користећи шансе из окружења.
- Стратегија базирана на повезаности **слабости** и **претњи (WT)**, када се настоје минимизирати унутрашње слабости и избећи спољашње претње.

Примењеном матрицом међусобне повезаности појединих елемената интегралне SWOT анализе дошло се до потенцијалних стратешких усмерења развоја општине Житиште у периоду до 2020. године. Међу њима, посебну пажњу заслужују они који се базирају на реалним претпоставкама, односно, онима која су произишла из комбиновања снага којима располаже општина и шансама које јој нуди окружење.

У наставку су приказана следећа стратешка усмерења за конкретне случајеве:

1. Стратешка усмерења произашла из повезаности снага и шанси

- Перманентно подстицање пољопривредне производње, као сировинске базе;
- Рационалније и ефикасније коришћење природних ресурса, као и веће коришћење алтернативних извора енергије;
- Даљи развој и подстицај за производњу и прераду живинског меса и рибе;
- Афирмација НВО сектора и друштвеног активизма уопште, и
- Јачање туристичке понуде и брендирање барем једног туристичког производа или манифестације.

2. Стратешка усмерења произашла из повезаности снага и претњи

- Успостављање механизма за задржавање и привлачење младих и образованих људи;
- Изградња система и механизма за адекватно реаговање у кризним ситуацијама изазваних елементарним непогодама који угрожавају животну средину и пољопривредно земљиште, уз истовремену изградњу механизма превенције;
- Ревитализација сектора пољопривреде (сточарство, ратарство, воћарство и повртарство).

3. Стратешка усмерења произашла из повезаности слабости и шанси

- Афирмација примене савремених агротехничких мера и приступа у пољопривредној производњи;
- Смањење политичког утицаја у сфери друштвених делатности, кроз већу професионализацију истих;
- Унапређење постојеће и изградња недостајуће комуналне и путне инфраструктуре (и у атару);
- Стављање у функцију великог броја напуштених објеката, нарочито оних у власништву Општине.

4. Стратешка усмерења произашла из повезаности слабости и претњи

- Израда пројектно-техничке документације у различитим областима;
- Смањење броја оболелих од хроничних масовних незаразних болести, и
- Унапређење рада здравствених и институција у сфери социјалне заштите.

5 ДЕФИНИСАЊЕ СТРАТЕГИЈЕ

На основу спроведених анализа, у овом делу стратешког документа постављени су основни елементи Стратегије:

- Визија;
- Приоритети;
- Стратешки циљеви, и
- Програми развоја.

Са становишта природних услова, општина Житиште поседује релативно добре потенцијале за развој. Она има значајну базу, у пољопривредном земљишту и радној снази у пољопривредној производњи, као и добре могућности за развој прехранбене индустрије, нарочито за прераду живинског меса, али и за узгој рибе. И поред свих ових предуслова за остваривање динамичног и стабилног привредног развоја, темпо развоја општине је у протеклом периоду био релативно низак, чак и са извесним елементима стагнација.

Од компаративних предности општине Житиште издвајају се:

- Постојање природних богатстава, од којих су најзначајнији, пољопривредно земљиште, нафта, песак и глина, али и лековита горка вода;
- Изграђена је инфраструктурна мрежа за експлоатацију нафте и гаса, као и подземно складиште гаса у Банатском Двору, уз могућност за изградњу додатних, као и
- Релативно велики број НВО (55 удружења грађана и 35 спортских клубова), који својим активностима доприносе друштвеном развоју општине.

5.1 Дефинисање визије

Из свега до сада приказаног и приложеног у овом документу дефинисана је ВИЗИЈА развоја општине Житиште, до 2020. године:

Општина Житиште је рурална, вишенационална, толерантна погранична општина у којој су носиоци развоја и запошљавања високопродуктивна пољопривредна производња и агроиндустрија, док се природни ресурси искоришћавају на одржив начин, а становници имају развијену друштвену свест.

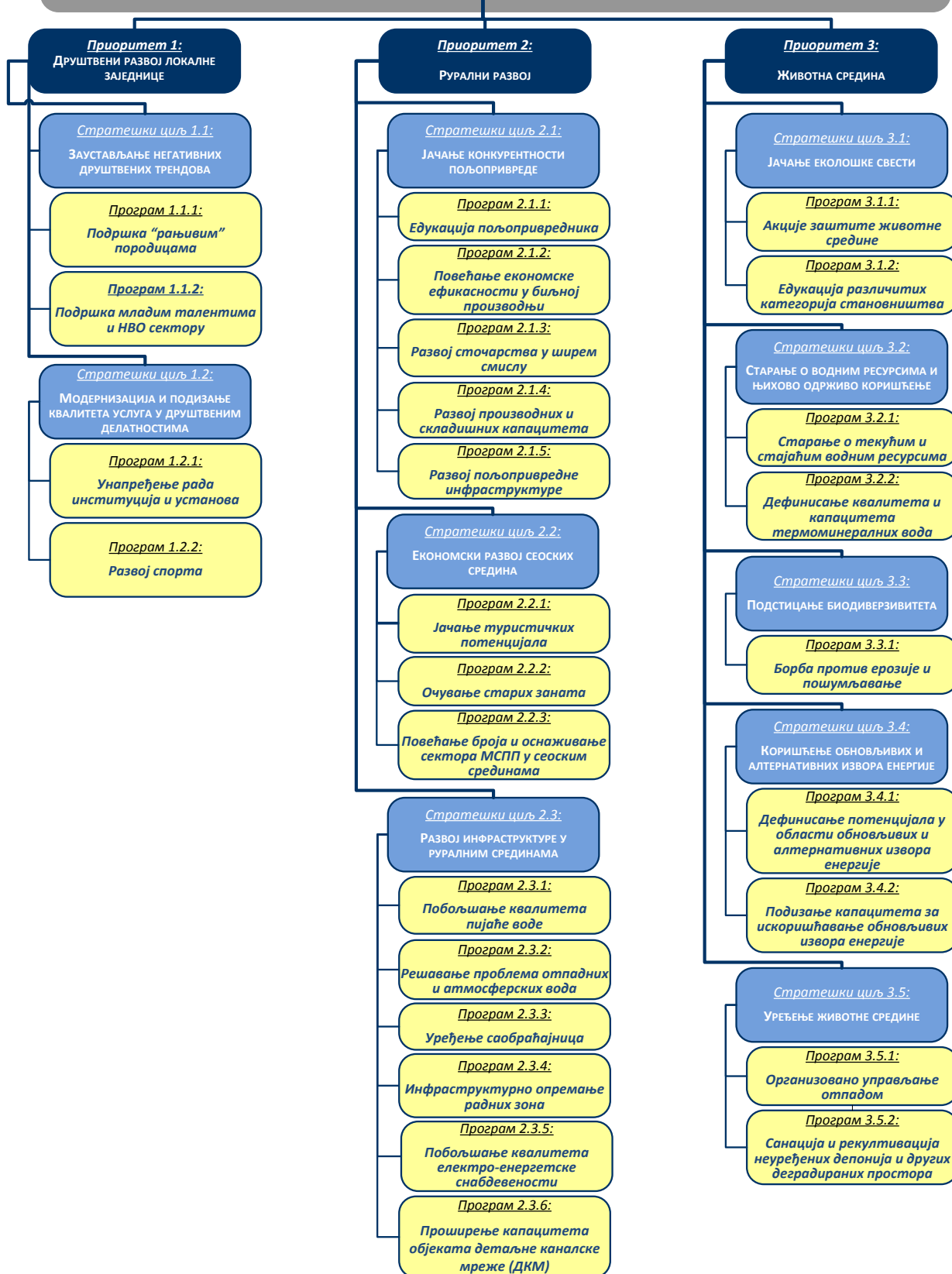
5.2 Дефинисање приоритета, стратешких циљева и програма развоја

Табела 33: Однос приоритета, стратешких циљева и програма развоја

Приоритети	Општи циљиви	Посебни циљиви
ДРУШТВЕНИ РАЗВОЈ ЛОКАЛНЕ ЗАЈЕДНИЦЕ	ЗАУСТАВЉАЊЕ НЕГАТИВНИХ ДРУШТВЕНИХ ТРЕНДОВА	Подршка „рањивим“ породицама
		Подршка младим талентима и НВО сектору
	МОДЕРНИЗАЦИЈА И ПОДИЗАЊЕ КВАЛИТЕТА УСЛУГА У ДРУШТВЕНИМ ДЕЛАТНОСТИМА	Унапређење рада институција и установа
		Развој спорта
РУРАЛНИ РАЗВОЈ	ЈАЧАЊЕ КОНКУРЕНТНОСТИ ПОЉОПРИВРЕДЕ	Едукација пољопривредника
		Повећање економске ефикасности у биљној производњи
		Развој сточарства у ширем смислу
		Развој производних и складишних капацитета
		Развој пољопривредне инфраструктуре
	ЕКОНОМСКИ РАЗВОЈ СЕОСКИХ СРЕДИНА	Јачање туристичких потенцијала
		Очување старих заната
		Повећање броја и оснаживање сектора МСПП у сеоским срединама
	РАЗВОЈ ИНФРАСТРУКТУРЕ У РУРАЛНИМ СРЕДИНАМА	Побољшање квалитета пијаће воде
		Решавање проблема отпадних и атмосферских вода
		Уређење саобраћајница
		Инфраструктурно опремање радних зона
		Побољшање квалитета електро-енергетске снабдевености
		Проширење капацитета објеката детаљне каналске мреже (ДКМ)
ЖИВОТНА СРЕДИНА	ЈАЧАЊЕ ЕКОЛОШКЕ СВЕСТИ	Акције заштите животне средине
		Едукација различитих категорија становништва
	СТАРАЊЕ О ВОДНИМ РЕСУРСИМА И ЊИХОВО ОДРЖИВО КОРИШЋЕЊЕ	Старање о текућим и стајаћим водним ресурсима
		Дефинисање квалитета и капацитета термоминералних вода
	ПОДСТИЦАЊЕ БИОДИВЕРЗИТЕТА	Борба против ерозије и пошумљавање
	КОРИШЋЕЊЕ ОБНОВЉИВИХ И АЛТЕРНАТИВНИХ ИЗВОРА ЕНЕРГИЈЕ	Дефинисање потенцијала у области обновљивих и алтерн. извора енергије
		Подизање капацитета за искоришћавање обновљивих извора енергије
	УРЕЂЕЊЕ ЖИВОТНЕ СРЕДИНЕ	Организовано управљање отпадом
Санација и рекултивација неуређених депонија и других деградираних простора		

ВИЗИЈА:

Општина Житиште је рурална, вишенационална, толерантна погранична општина у којој су носиоци развоја и запошљавања високопродуктивна пољопривредна производња и агроиндустрија, док се природни ресурси искоришћавају на одржив начин, а становници имају развијену друштвену свест.



Слика 4: Графички приказ приоритета, стратешких циљева и програма

6 АКЦИОНИ ПЛАН

Акциони план Стратегије приказан на овом месту треба да послужи као основа за израду **годишњих оперативних планова** с циљем да се ова Стратегија успешно реализује .

Акциони план обухвата:

- 3 приоритета,
- 10 стратешких циљева,
- 27 програма, и
- 189 идентификованих пројеката.

Пројекти идентификовани у Акционом плану су укупне вредности 208.830.037.000 РСД, од чега је удео Општине процењен на 0,56 %, што у укупном износу чини 1.166.655.000 РСД. Међутим, много реалнији однос се добија када се изузме пројекат 3.2.1.5 „Измуљавање Бегеја”, па је укупна вредност преосталих пројеката 6.530.037.000 РСД, када је удео Општине 17,71 %, што износи 1.156.655.000 РСД.

Напомене:

- Због финансијских и уопштено економских утицаја, како на глобалном, тако и на националном нивоу, нека предвиђања по питању утицаја Стратегије на релевантне индикаторе се не могу дати довољно прецизно, али се очекује да ће се одређена побољшања ипак остварити, у складу са укупном ситуацијом.
- У колони „Износ и извор финансирања”:
 - „Износ” представља процењену вредност пројеката/активности изражених у РСД – права вредност пројеката/активности ће бити прецизније одређена тек када се сваки конкретни пројекат/активност детаљно разради.
 - „Извор финансирања” представља допринос могућих финансијера за подршку имплементацији пројеката.
 - Процењена вредност неких пројеката је дата на основу курса 1 EUR = 115 РСД
- У колонама „Пројекат/Активност(и)”, „Партнери”, „Време реализације”, као и „Објективно проверљиви индикатори”, такође су дате оквирне вредности/називи, а прецизније ће бити одређени када се конкретни пројекти/активности детаљно разраде.
- Ради обезбеђења што бржег и ефикаснијег почетка имплементације Стратегије и мотивације партнера за чвршћу сарадњу од идентификованих пројеката у Акционом плану, одабрано је ТОП 10 пројеката који имају велики значај за поједине приоритете уз најмање баријера за њихову реализацију. Ови пројекти су детаљније описани у посебном прилогу.
- **У оквиру дефинисаних приоритета, стратешких циљева и програма развоја, идентификовани су пројекти од значаја за укупни друштвено-економски развој општине Житиште. У директној комуникацији са јавним предузећем „Путеви Србије”, „Телеком” а.д. и „НИС” а.д. прикупљени су подаци из њихових вишегодишњих оперативних планова на реконструкцији и унапређењу инфраструктурних добара на територији општине Житиште, а који су из њиховог домена.**

1.1. Стратешки циљ: ЗАУСТАВЉАЊЕ НЕГАТИВНИХ ДРУШТВЕНИХ ТРЕНДОВА

1.1.1 Програм: Подршка „рањивим“ породицама

Број (шифра)	Пројекат/Активност(и)	Партнери	Временски оквир	Износ и извор финансирања	Индикатори	Статус
1.1.1.1	<i>Подршка у школовању основног и средњошколског образовања</i>	Влада РС, Влада АПВ и ЛС	2014-2020.	140.000.000 РСД 140.000.000 РСД ЛС	По години реализације: 200 школских комплета уџбеника и школског прибора 200 плаћених ужина 500 партиципација за месечне карте 100 реализованих екскурзија	Пројекат у току
1.1.1.2	<i>Суфинансирање продуженог и целодневног боравка</i>	Влада РС, Влада АПВ и ЛС	2014-2020.	4.000.000 РСД Донатори и 2.000.000 РСД ЛС	По години реализације: 30 корисника услуга 1 установа које пружа услугу 2 запослених који пружају услугу	Пројекат у току
1.1.1.3	<i>Помоћ у кући за особе са сметњама у развоју свих узрасних стопа</i>	Влада РС, Влада АПВ, ЦСР и ЛС	2014-2020.	266.000.000 РСД Донатори, партиципација и 26.600.000 РСД ЛС	По години реализације: 100 корисника услуга 14 запослених	Пројекат у току
1.1.1.4	<i>Фонд за подршку породицама без деце за вештачку оплодњу</i>	Влада РС, Влада АПВ и ЛС	2014-2020.	8.000.000 РСД Донатори, и 1.000.000 РСД ЛС	35 корисника средстава 10 рођене деце	Идејна фаза

1.1.2 Програм: Подршка младим талентима и НВО сектору						
Број (шифра)	Пројекат/Активност(и)	Партнери	Временски оквир	Износ и извор финансирања	Индикатори	Статус
1.1.2.1	<i>Подршка уметничком образовању (музичком и ликовном културом)</i>	Влада РС, Влада АПВ, ОШ и ЛС	2014-2020.	3.000.000 РСД Донатори и 500.000 РСД ЛС	24 корисника 3 опремљена кабинета	Идејна фаза
1.1.2.2	<i>Подршка талантеваној деци</i>	Влада РС, Влада АПВ, ОШ и ЛС	2014-2020.	4.900.000 РСД 4.900.000 РСД ЛС	По години реализације: 30 корисника	Пројекат у току
1.1.2.3	<i>Подршка НВО сектору</i>	Влада РС, Влада АПВ, НВО и ЛС	2014-2020.	84.000.000 РСД Донатори и 42.000.000 РСД ЛС	По години реализације: 50 одобрених НВО апликација	Пројекат у току
1.1.2.4	<i>Подршка црквама и верским заједницама</i>	Влада РС, Влада АПВ, Црквене заједнице и ЛС	2014-2020.	49.000.000 РСД Донатори и 21.000.000 РСД ЛС	По години реализације: 10 одобрених захтева	Пројекат у току
1.1.2.5	<i>Подршка удружењима жена на учешћу на манифестацији међународног дана жена са села</i>	Влада АПВ, удружења жена и ЛС	2014-2020.	2.000.000 РСД Донатори и 250.000 РСД ЛС	По години реализације: 10 УЖ учесника на манифестацији	Пројекат у току
1.1.2.6	<i>Информатичка обука жена у руралној средине</i>	Влада АПВ, Завод за равноправност полова и ЛС	2014-2016.	600.000 РСД Донатори и 300.000 РСД ЛС	60 обучених жена за рад на рачунару	Пројекат у току
1.1.2.7	<i>Родно-сензитивна едукација деце у борби против родно заснованог и вршњачког насиља</i>	Влада АПВ, ОШ и ЛС	2014.	200.000 РСД Донатори и 100.000 РСД ЛС	3 радионице са укупно 75 деце-учесника	Пројекат у току

1.2. Стратешки циљ: МОДЕРНИЗАЦИЈА И ПОДИЗАЊЕ КВАЛИТЕТА УСЛУГА У ДРУШТВЕНИМ ДЕЛАТНОСТИМА

1.2.1 Програм: Унапређење рада институција и установа						
Број (шифра)	Пројекат/Активност(и)	Партнери	Временски оквир	Износ и извор финансирања	Индикатори	Статус
1.2.1.1	<i>Реакредитација Дома здравља Житиште</i>	Влада РС, Влада АПВ, Дом здравља и ЛС	2015-2019.	1.000.000 РСД Донатори и 100.000 РСД ЛС	Акредитован Дом здравља	Законска регулатива
1.2.1.2	<i>Изградња зграде Месне канцеларије и месне заједнице у Торку</i>	Влада РС, Влада АПВ, МЗ Торак и ЛС	2014-2018.	35.000.000 РСД Донатори и 10.000.000 РСД ЛС	Изграђена зграда МЗ и МК	Пројекат у току
1.2.1.3	<i>Подршка едукацији просветних радника у циљу лиценцирања наставног кадра у ОШ</i>	Влада РС, Влада АПВ, ОШ и ЛС	2014-2020.	7.000.000 РСД Донатори и 700.000 РСД ЛС	50 лиценцираних просветних радника	Идејна фаза
1.2.1.4	<i>Родно сензитивна обука запослених у ЛС, ЈП и установама ЛС</i>	Влада РС, Влада АПВ, СКГО, Завод за равноправност полова и ЛС	2014-2018.	800.000 РСД Донатори и 400.000 РСД ЛС	100 едукованих из области родне равноправности	Идејна фаза
1.2.1.5	<i>Реконструкција и доградња етаже равног крова „Културног центра“</i>	Влада РС, Влада АПВ, МЗ Житиште и ЛС	2014-2016.	19.889.340,62 РСД Донатори и 5.000.000,00 РСД ЛС	- Саниран кров и изграђена етажа	Пројекат у току
1.2.1.6	<i>Израда техничке документације за санацију крова Месне заједнице у Банатском Карађорђеу</i>	Влада РС, Влада АПВ, МЗ Банатско Карађорђево и ЛС	2014.	350.000 РСД 350.000 РСД ЛС	- Израђена техничка документација	Идејна фаза
1.2.1.7	<i>Израда техничке документације за санацију крова предшколске установе у Житишту</i>	Влада РС, Влада АПВ, ПУ и ЛС	2014.	350.000 РСД 350.000 РСД ЛС	- Израђена техничка документација	Идејна фаза
1.2.1.8	<i>Санација крова Месне заједнице у Банатском Карађорђеу</i>	Влада РС, Влада АПВ, МЗ Банатско Карађорђево и ЛС	2014.	2.300.000 РСД 2.300.000 РСД ЛС	Саниран кров	Идејна фаза
1.2.1.9	<i>Санација крова предшколске установе у Житишту</i>	Влада РС, Влада АПВ, ПУ и ЛС	2014.	2.000.000 РСД 2.000.000 РСД ЛС	Саниран кров	Идејна фаза
1.2.1.10	<i>Доградња и реконструкција Дома културе у Торди</i>	Влада РС, Влада АПВ и ЛС	2015-2016.	8.000.000 РСД 8.000.000 РСД ЛС	Дограђен и реконструисан Дом културе	Припремљена техничка документација

1.2.2 Програм: Развој спорта						
Број (шифра)	Пројекат/Активност(и)	Партнери	Временски оквир	Износ и извор финансирања	Индикатори	Статус
1.2.2.1	<i>Регулисање имовинско правних односа за спортске терене и унос у катастар непокретности</i>	ЛС, МЗ, Спортске организације, РГЗ СКН Житиште	2014-2015.	500.000 РСД 500.000 РСД ЛС	12 учртаних спортских терена у катастар непокретности	Пројекат у току
1.2.2.2	<i>Изградња спортских објеката – Спортска сала у Банатском Карађорђевоу</i>	Влада РС, Влада АПВ, ЛС и Спортски савез	2014-2016.	83.000.000 РСД Донатори и 40.000.000 РСД ЛС	Изграђена спортска сала	Идејна фаза
1.2.2.3	<i>Израда пројектно-техничке документације спортског објекта затворени – отворени спортски базен</i>	Влада РС, Влада АПВ, ЛС и Спортски савез	2014-2016.	2.000.000 РСД Донатори и 200.000 РСД ЛС	Урађена пројектно-техничка документација	Идејна фаза
1.2.2.4	<i>Изградња спортских објеката Трим стазе- стазе здравља у насељима: С. Итебеј, Торак, Житиште, Б. Карађорђево, Торда</i>	Влада РС, Влада АПВ, ЛС и Спортски савез	2014-2018.	2.500.000 РСД Донатори и 800.000 РСД ЛС	Изграђена стаза дужине 1200 m и ширине 1,5 m у пет насељених места општине	Идејна фаза
1.2.2.5	<i>Организација спортских манифестација – Рекреативне игре грађана општине Житиште</i>	ЛС, Спортски савез и МЗ	2014-2020.	3.500.000 РСД 3.500.000 РСД ЛС	По години реализације: -400-500 учесника	Пројекат у току
1.2.2.6	<i>Организација спортских манифестација за ученике основних школа „Корачај смело“ – без порока“</i>	ЛС, Спортски савез и ОШ	2014-2020.	2.450.000 РСД 2.450.000 РСД ЛС	По години реализације: 600 учесника	Пројекат у току
1.2.2.7	<i>Спортске публикације – Лист спортиста Општине Житиште „Маркер“ и додела признања у циљу популаризације спорта и бриге о заштити здравља</i>	ЛС, Спортски савез, ОШ и МЗ	2014-2020.	2.800.000 РСД 2.800.000 РСД ЛС	По години реализације: 2 издате публикације 35 додељених признања	Пројекат у току
1.2.2.8	<i>Завршетак рибњака за спортски риболов у Торди (2.фаза)</i>	Влада АПВ, МЗ и ЛС	2014.	4.000.000 РСД 400.000 РСД ЛС	Изграђен рибњак за спортски риболов	Пројекат у току

2.1. Стратешки циљ: ЈАЧАЊЕ КОНКУРЕНТНОСТИ ПОЉОПРИВРЕДЕ

2.1.1 Програм: Едукација пољопривредника

Број (шифра)	Пројекат/Активност(и)	Партнери	Временски оквир	Износ и извор финансирања	Индикатори	Статус
2.1.1.1	<i>Едукативно предавање о новим технологијама производње</i>	РЦР Банат, Саветодавна пољопривредна служба Зрењанин, Пољопривредни факултет Нови Сад, представници релевантних компанија и ЛС	2014-2020.	1.750.000 РСД Донатори и 700.000 РСД ЛС	По години реализације: 2 едукације 50 едукованих полазника	Идејна фаза
2.1.1.2	<i>Едуковање пољопривредника о начину управљања пољопривредним газдинствима</i>	РЦР Банат, Саветодавна пољопривредна служба Зрењанин, Пољопривредни факултет Нови Сад, представници релевантних компанија и ЛС	2014-2015.	500.000 РСД Донатори и 200.000 РСД ЛС	По години реализације: 2 едукације 50 едукованих полазника	Идејна фаза
2.1.1.3	<i>Оспособљавање пољопривредника за учешће на конкурсима</i>	РЦР Банат, Саветодавна пољопривредна служба Зрењанин, Пољопривредни факултет Нови Сад, представници релевантних компанија и ЛС	2014-2020.	1.750.000 РСД Донатори и 700.000 РСД ЛС	По години реализације: 25 едукованих полазника 1 едукација	Идејна фаза

2.1.2 Програм: Повећање економске ефикасности у биљној производњи						
Број (шифра)	Пројекат/Активност(и)	Партнери	Временски оквир	Износ и извор финансирања	Индикатори	Статус
2.1.2.1	<i>Комасација пољопривредног земљишта у Банатском Карађорђевоу, Српском Итебеју и Новом Итебеју</i>	РГЗ СКН Житиште, МЗ, власници пољопривредних парцела и ЛС	2014-2016.	300.000.000 РСД Донатори, грађани и 6.000.000 РСД ЛС	Ангажована стручна лица за решавање имовинско-правних односа Ангажована стручна лица за атарске путеве Ангажована стручна лица за каналску мрежу Број решених имовинско-правних односа	Донет је програм комасације за КО Б.Карађорђево, Српски и Нови Итебеј Донета је општинска одлука о спровођењу за Б. Карађорђево Донета је одлука о начелима комасације Решење о именовану комисија Донет је правилник о раду
2.1.2.2	<i>Подстицање производње органско-сертификоване хране са акцентом на био-производњи</i>	РЦР Банат, Саветодавна пољопривредна служба Зрењанин, Пољопривредни факултет Нови Сад, представници релевантних компанија, РПК Зрењанин и ЛС	2014-2020.	1.500.000 РСД Донатори, произвођачи и 700.000 РСД ЛС	5 пољопривредних гадзинства који су пријавили органску производњу	Идејна фаза
2.1.2.3	<i>Подстицање воћарске и повртарске производње</i>	РЦР Банат, Саветодавна пољопривредна служба Зрењанин, Пољопривредни факултет Нови Сад, представници релевантних компанија, РПК Зрењанин и ЛС	2014-2020.	1.500.000 РСД Донатори, произвођачи и 700.000 РСД ЛС	5 пољопривредних гадзинства који су пријавили производњу воћа и поврћа	Идејна фаза

2.1.3 Програм: Развој сточарства у ширем смислу						
Број (шифра)	Пројекат/Активност(и)	Партнери	Временски оквир	Износ и извор финансирања	Индикатори	Статус
2.1.3.1	<i>Подстицај организоване сточне производње</i>	Влада РС, Влада АПВ, Саветодавна пољопривредна служба Зрењанин и ЛС	2014-2020.	1.400.000 РСД Донатори и 700.000 РСД ЛС	По години реализације: 2 едукације 25 едукованих 5 ИПГ који су повећали сточни фонд	Идејна фаза
2.1.3.2	<i>Подстицај јавно-приватног партнерства у сточарској производњи (подстицај реконструкције, адаштације, изградње објекта)</i>	Влада РС, Влада АПВ, приватне компаније, ИПГ и ЛС	2014-2020.	2.500.000 РСД Донатори и 1.000.000 РСД ЛС	7 склопљених уговора организоване производње 5 уређених објеката	Идејна фаза

2.1.4 Програм: Развој производних и складишних капацитета						
Број (шифра)	Пројекат/Активност(и)	Партнери	Временски оквир	Износ и извор финансирања	Индикатори	Статус
2.1.4.1	<i>Израда техничке документације за оснивање и опремање регионалног центра за подршку развоју производње воћа и поврћа у Средњем Банату</i>	Влада РС, Влада АПВ, РЦР Банат, РПК Зрењанин, приватне компаније, ИПГ и ЛС	2014-2016.	2.500.000 РСД Донатори и 250.000 РСД ЛС	Израђена техничка документација	Израђена студија изводљивости
2.1.4.2	<i>Изградња регионалног центра за подршку развоју производње воћа и поврћа у Средњем Банату</i>	Влада РС, Влада АПВ, РЦР Банат, РПК Зрењанин, приватне компаније и ЛС	2019-2020.	59.166.656 РСД Донатори и 6.000.000 РСД ЛС	Израђен објекат радног капацитета 2.418 m ³	Израђена студија изводљивости

2.1.5 Програм: Развој пољопривредне инфраструктуре						
Број (шифра)	Пројекат/Активност(и)	Партнери	Временски оквир	Износ и извор финансирања	Индикатори	Статус
2.1.5.1	<i>Изградња и одржавање двонаменских канала</i>	Влада РС, Влада АПВ, Воде Војводине и ЛС	2014-2020.	100.000.000 РСД Донатори и 10.000.000 РСД ЛС	75 km изграђених двонаменских канала Редовно одржавање изграђених двонаменских канала	Идејна фаза
2.1.5.2	<i>Изградња, одржавање и подизање квалитета атарских путева и отресишта</i>	Влада РС, Влада АПВ, ЈП Развој, МЗ и ЛС	2014-2020.	140.000.000 РСД Донатори и 70.000.000 РСД ЛС	По години реализације: 8 km изграђених и одржаваних атарских путева по насељеном месту 2 уређена отресишта по насељеном месту у дужини од 100 m	Пројекат у току
2.1.5.3	<i>Подстицај удруживању пољопривредних произвођача – удружења, канцеларије, задруге</i>	Влада РС, Влада АПВ, Задружни савез Војводине и ЛС	2014-2020.	700.000 РСД Донатори и 140.000 РСД ЛС	Организовано 12 правних субјеката	Идејна фаза
2.1.5.4	<i>Ефикасни систем заштите пољопривредног земљишта и усева – пољочуварска и противградна служба</i>	Влада РС, Влада АПВ, Агениција за прижање услуга заштите и безбедности, Радарски центар Самош и ЛС	2014-2020.	84.000.000 РСД Донатори и 35.000.000 РСД ЛС	По години реализације: 10 ангажованих извршилаца (пољочувара и противградних стрелаца) 2 испалење ракете 110 поднетих записника пољочувара	Пројекат у току (Ангажована пољочуварска служба од 2011 год.)

2.2. Стратешки циљ: ЕКОНОМСКИ РАЗВОЈ СЕОСКИХ СРЕДИНА

2.2.1 Програм: Јачање туристичких потенцијала						
Број (шифра)	Пројекат/Активност(и)	Партнери	Временски оквир	Износ и извор финансирања	Индикатори	Статус
2.2.1.1	<i>Израда пројектно-техничке документације за постављање туристичке сигнализације и израда туристичке карте општине</i>	Влада РС, Влада АПВ, ТОЖ и ЛС	2014-2016.	1.000.000 РСД Донатори и 100.000 РСД ЛС	израђена пројектно-техничка документација израђена туристичка карта	Идејна фаза
2.2.1.2	<i>Постаљање путоказа и туристичке сигнализације</i>	Влада РС, Влада АПВ, ТОЖ и ЛС	2014-2018.	2.500.000 РСД Донатори и 250.000 РСД ЛС	15-25 постављених путоказа	Идејна фаза
2.2.1.3	<i>Едукација (информисање) становништва по питању категоризације објеката за смештај у домаћој радиности (сеоски туризам)</i>	Влада РС, Влада АПВ, ТОЖ, НВО и ЛС	2014-2017.	400.000 РСД Донатори и 120.000 РСД ЛС	4 одржане едукације 50 учесника	Идејна фаза
2.2.1.4	<i>Завршетак доградње Ловачког дома у Торди</i>	Влада АПВ, МЗ и ЛС	2014.	3.500.000 РСД 3.500.000 РСД ЛС	Дограђен Ловачки дом	Пројекат у току
2.2.2 Програм: Очување старих заната						
Број (шифра)	Пројекат/Активност(и)	Партнери	Временски оквир	Износ и извор финансирања	Индикатори	Статус
2.2.2.1	<i>Едукација и радионице – учење старих заната и народних рукотворина</i>	Влада РС, Влада АПВ, ТОЖ, КПЗ, НВО и ЛС	2014-2015.	300.000 РСД Донатори и 100.000 ЛС	По години реализације: 2 одржане едукације 5 одржаних радионица 20 учесника	Идејна фаза
2.2.2.2	<i>Организовање сајмова и пијаца старих заната (пролећни и јесењи)</i>	Влада РС, Влада АПВ, ТОЖ, КПЗ, НВО и ЛС	2014-2020.	2.100.000 РСД Донатори и 700.000 РСД ЛС	По години реализације: 20 учесника по сајму/ пијаци 2 одржана сајма	Идејна фаза

2.2.3 Програм: Повећање броја и оснаживање сектора МСП и предузетништва у сеоским срединама						
Број (шифра)	Пројекат/Активност(и)	Партнери	Временски оквир	Износ и извор финансирања	Индикатори	Статус
2.2.3.1	<i>Промотивне активности у циљу привлачења инвестиција – рекламна презентација – Општине</i>	Влада АПВ, ЛС, Удружење приватних предузетника и МЗ	2014-2020.	1.000.000 РСД Донатори и 200.000 РСД ЛС	7 видео записа Урађена презентација 2000 примерака штампаног материјала (флајер)	Пројекат у току
2.2.3.2	<i>Израда базе података о слободним грађевинским парцелама у свим насељеним местима</i>	Влада АПВ, ЛС, РГЗ СКН Житиште и МЗ	2014-2015.	400.000 РСД 400.000 РСД ЛС	Израђена база података	Идејна фаза
2.2.3.3	<i>Подршка самозапошљавању и запошљавању у МСП сектору</i>	Влада РС, Влада АПВ и ЛС	2014-2020.	42.000.000 РСД Донатори и 22.000.000 РСД ЛС	По години реализације: -5 новоотворених МСП -15 новозапослених	Пројекат у току

2.3. Стратешки циљ: РАЗВОЈ ИНФРАСТРУКТУРЕ У РУРАЛНИМ СРЕДИНАМА

2.3.1 Програм: Побољшање квалитета пијаће воде						
Број (шифра)	Пројекат/Активност(и)	Партнери	Временски оквир	Износ и извор финансирања	Индикатори	Статус
2.3.1.1	<i>Израда техничке документације за реконструкцију водоводне мреже у Равном Тополовцу</i>	Водовод Зрењанин, ЈП Развој и ЛС	2014 – 2020.	1.500.000 РСД Донатори и 750.000 РСД ЛС	Израђена техничка документација за реконструкцију водоводне мреже	Идејна фаза
2.3.1.2	<i>Израда техничке документације за изградњу изворишта пијаће воде у Равном Тополовцу</i>	Водовод Зрењанин, ЈП Развој и ЛС	2014 – 2020.	2.000.000 РСД Донатори и 1.000.000 РСД ЛС	Израђена техничка документација изградњу изворишта пијаће воде	Идејна фаза
2.3.1.3	<i>Израда техничке документације за реконструкцију дела водоводне мреже у Банатском Карађорђеву (замена азбестних цеву)</i>	ЈП Развој и ЛС	2014 – 2020.	1.800.000 РСД Донатори и 900.000 РСД ЛС	Израђена техничка документација за реконструкцију дела водоводне мреже	Идејна фаза
2.3.1.4	<i>Израда техничке документације за реконструкцију дела водоводне мреже у Честерегу (замена азбестних цеву)</i>	ЈП Развој и ЛС	2014 – 2020.	700.000 РСД Донатори и 350.000 РСД ЛС	Израђена техничка документација за реконструкцију дела водоводне мреже	Идејна фаза
2.3.1.5	<i>Израда техничке документације за реконструкцију дела водоводне мреже у Међи (замена азбестних цеву)</i>	ЈП Развој и ЛС	2014 – 2020.	300.000 РСД Донатори и 150.000 РСД ЛС	Израђена техничка документација за реконструкцију дела водоводне мреже	Идејна фаза
2.3.1.6	<i>Израда техничке документације за изградњу водоводне мреже у Хетину</i>	ЈП Развој и ЛС	2014 – 2020.	1.200.000 РСД Донатори и 600.000 РСД ЛС	Израђена техничка документација за изградњу водоводне мреже	Идејна фаза
2.3.1.7	<i>Реконструкција водоводне мреже у Банатском Карађорђеву +</i>	ЈП Развој и ЛС	2014 – 2020.	25.000.000 РСД Донатори и 200.000 РСД ЛС	Издата употребна дозвола	Идејна фаза
2.3.1.8	<i>Реконструкција водоводне мреже у Међи</i>	ЈП Развој и ЛС	2014 – 2020.	2.500.000 РСД- Донатори и 100.000 РСД ЛС	Израђено 1.500 m водоводне мреже	Идејна фаза
2.3.1.9	<i>Реконструкција водоводне мреже у Равном Тополовцу</i>	Водовод Зрењанин, ЈП Развој и ЛС	2014 – 2020.	18.000.000 РСД Донатори и 200.000 РСД ЛС	Издата употребна дозвола	Идејна фаза
2.3.1.10	<i>Реконструкција водоводне мреже у Честерегу</i>	ЈП Развој и ЛС	2014 – 2020.	9.000.000 РСД Донатори и 100.000 РСД ЛС	Реконструисано 5.300 m водоводне мреже	Идејна фаза

2.3.1 Програм: Побољшање квалитета пијаће воде						
Број (шифра)	Пројекат/Активност(и)	Партнери	Временски оквир	Износ и извор финансирања	Индикатори	Статус
2.3.1.11	<i>Изградња водовода у Хетину</i>	ЈП Развој и ЛС	2014 – 2020.	18.000.000 РСД Донатори и 200.000 РСД ЛС	Издата употребна дозвола	Идејна фаза
2.3.1.12	<i>Изградња и опремање 1 бунара пијаће воде у Равном Тополовцу</i>	Водовод Зрењанин, ЈП Развој и ЛС	2014 – 2020.	7.000.000 РСД Донатори и 700.000 РСД ЛС	Издата употребна дозвола	Идејна фаза
2.3.1.13	<i>Детаљно хидрогеолошко истраживања бунара , капацитет водоизворишта</i>	Влада РС , Влада АПВ, ЈП, суседне општине, Општине које имају потписан споразум о сарадњи, РЦР Банат и ЛС	2014-2020.	5.000.000 РСД Донатори и 100.000 РСД ЛС	Број истражених водоизворишта са извештајем о капацитету водоизворишта	Идејна фаза (Студија изводљивости за регионално снабдевање пијаћом водом)
2.3.1.14	<i>Израда техничке документације за изградњу примарног водовода за фабрику воде</i>	Влада РС , Влада АПВ, ЈП, суседне општине, Општине које имају потписан споразум о сарадњи, РЦР Банат и ЛС	2014-2020.	46.000.000 РСД Донатори и 4.600.000 РСД ЛС	Израђена техничка документација	Идејна фаза
2.3.1.15	<i>Изградња примарног водовода за фабрику воде</i>	Влада РС , Влада АПВ, ЈП, суседне општине, Општине које имају потписан споразум о сарадњи, РЦР Банат и ЛС	2014-2020.	460.000.000 РСД Донатори и 46.000.000 РСД ЛС	-Изграђен примарни водовод	Идејна фаза

2.3.2 Програм: Решавање проблема атмосферских и отпадних вода						
Број (шифра)	Пројекат/Активност(и)	Партнери	Временски оквир	Износ и извор финансирања	Индикатори	Статус
2.3.2.1	<i>Изградња канализационе мреже у насељеном месту Житиште</i>	Влада АПВ, ЈП Развој и ЛС	2014-2020.	240.000.000 РСД Донатори и 24.000.000 РСД ЛС	Издата употребна дозвола	Обезбеђена иницијална средства на основу Конкурса АПВ Предмер и прерачун радова
2.3.2.2	<i>Израда Плана детаљне регулације и техничке документације за пречистач отпадних вода Банатско Карађорђево, Честерег, Банатски Двор, Торда</i>	ЈП Развој и ЛС	2014 – 2020.	4.000.000 РСД Донатори и 300.000 РСД ЛС	Израђена планска и техничка документација за пречистач/е отпадних вода	Идејна фаза (дефинисано Просторним планом општине Житиште)
2.3.2.3	<i>Израда Плана детаљне регулације и техничке документације за пречистач отпадних вода Српски Итебеј, Нови Итебеј, Међа</i>	ЈП Развој и ЛС	2014 – 2020.	4.000.000 РСД Донатори и 300.000 РСД ЛС	Израђена планска и техничка документација за пречистач отпадних вода	Идејна фаза (дефинисано Просторним планом општине Житиште)
2.3.2.4	<i>Изградња пречистача отпадних вода у Житишту са прикључцима за Равни Тополовац и Торак</i>	ЈП Развој и ЛС	2014– 2016.	120.000.000 РСД Донатори и 1.200.000 РСД ЛС	Израђен пречистач отпадних вода Издата употребна дозвола	Израђено 60%
2.3.2.5	<i>Изградња пречистача отпадних вода - Банатско Карађорђево, Честерег, Банатски Двор, Торда</i>	ЈП Развој и ЛС	2014 – 2020.	90.000.000 РСД Донатори, и 9.000.000 РСД ЛС	Израђен пречистач отпадних вода Издата употребна дозвола	Идејна фаза
2.3.2.6	<i>Изградња пречистача отпадних вода - Српски Итебеј, Нови Итебеј, Међа</i>	ЈП Развој и ЛС	2014 – 2020.	90.000.000 РСД Донатори и 9.000.000 РСД ЛС	Израђен пречистач отпадних вода Издата употребна дозвола	Идејна фаза
2.3.2.7	<i>Израда техничке документације за канализацију за Честерег</i>	ЈП Развој и ЛС	2014-2020.	2.000.000 РСД Донатори и 1.000.000 РСД ЛС	Урађена техничка документација за канализацију	Идејна фаза
2.3.2.8	<i>Израда техничке документације за канализацију за Торду</i>	ЈП Развој и ЛС	2014-2020.	2.200.000 РСД Донатори и 1.100.000 РСД ЛС	Урађена техничка документација за канализацију	Идејна фаза
2.3.2.9	<i>Израда техничке документације за канализацију за Међу</i>	ЈП Развој и ЛС	2014-2020.	1.800.000 РСД Донатори и 900.000 РСД ЛС	Урађена техничка документација за канализацију	Идејна фаза
2.3.2.10	<i>Израда техничке документације за канализацију за Хетин</i>	ЈП Развој и ЛС	2014-2020.	1.500.000 РСД Донатори и 750.000 РСД ЛС	Урађена техничка документација за канализацију	Идејна фаза
2.3.2.11	<i>Израда техничке документације за канализацију за Банатско Вишњићево</i>	ЈП Развој и ЛС	2014-2020.	1.000.000 РСД Донатори и 500.000 РСД ЛС	Урађена техничка документација за канализацију	Идејна фаза

2.3.2 Програм: Решавање проблема атмосферских и отпадних вода						
Број (шифра)	Пројекат/Активност(и)	Партнери	Временски оквир	Износ и извор финансирања	Индикатори	Статус
2.3.2.12	<i>Израда техничке документације за канализацију за Банатско Карађорђево</i>	ЈП Развој и ЛС	2014-2020.	3.500.000 РСД Донатори и 1.750.000 РСД ЛС	Урађена техничка документација за канализацију	Идејна фаза
2.3.2.13	<i>Израда техничке документације за канализацију за Банатски Двор</i>	ЈП Развој и ЛС	2014-2020.	1.800.000 РСД Донатори и 900.000 РСД ЛС	Урађена техничка документација за канализацију	Идејна фаза
2.3.2.14	<i>Израда техничке документације за канализацију за Равни Тополовац</i>	ЈП Развој и ЛС	2014-2020.	1.800.000 РСД Донатори и 900.000 РСД ЛС	Урађена техничка документација за канализацију	Идејна фаза
2.3.2.15	<i>Израда техничке документације за канализацију за Торду</i>	ЈП Развој и ЛС	2014-2020.	2.000.000 РСД Донатори и 1.000.000 РСД ЛС	Урађена техничка документација за канализацију	Идејна фаза
2.3.2.16	<i>Израда техничке документације за канализацију за Торак</i>	ЈП Развој и ЛС	2014-2020.	3.500.000 РСД Донатори и 1.750.000 РСД ЛС	Урађена техничка документација за канализацију	Идејна фаза
2.3.2.17	<i>Израда техничке документације за канализацију за Српски Итебеј</i>	ЈП Развој и ЛС	2014-2020.	2.500.000 РСД Донатори и 1.250.000 РСД ЛС	Урађена техничка документација за канализацију	Идејна фаза
2.3.2.18	<i>Израда техничке документације за канализацију за Нови Итебеј</i>	ЈП Развој и ЛС	2014-2020.	1.800.000 РСД Донатори и 900.000 РСД ЛС	Урађена техничка документација за канализацију у	Идејна фаза
2.3.2.19	<i>Изградња канализације у Торди</i>	ЈП Развој и ЛС	2014-2020.	100.000.000 РСД Донатори и 10.000.000 РСД ЛС	Издата употребна дозвола	Идејна фаза
2.3.2.20	<i>Изградња канализације у Банатском Двору</i>	ЈП Развој и ЛС	2014-2020.	100.000.000 РСД Донатори и 10.000.000 РСД ЛС	Издата употребна дозвола	Идејна фаза
2.3.2.21	<i>Изградња канализације у Честерегу</i>	ЈП Развој и ЛС	2014-2020.	100.000.000 РСД Донатори и 10.000.000 РСД ЛС	Издата употребна дозвола	Идејна фаза
2.3.2.22	<i>Изградња канализације у Банатском Карађорђевоу</i>	ЈП Развој и ЛС	2014-2020.	100.000.000 РСД Донатори и 10.000.000 РСД ЛС	Издата употребна дозвола	Идејна фаза
2.3.2.23	<i>Изградња канализације у Торку</i>	ЈП Развој и ЛС	2014-2020.	100.000.000 РСД Донатори и 10.000.000 РСД ЛС	Издата употребна дозвола	Идејна фаза
2.3.2.24	<i>Изградња канализације у Новом Итебеју</i>	ЈП Развој и ЛС	2014-2020.	100.000.000 РСД Донатори и 10.000.000 РСД ЛС	Издата употребна дозвола	Идејна фаза

2.3.2 Програм: Решавање проблема атмосферских и отпадних вода						
Број (шифра)	Пројекат/Активност(и)	Партнери	Временски оквир	Износ и извор финансирања	Индикатори	Статус
2.3.2.25	<i>Изградња канализације у Српском Итебеју</i>	ЈП Развој и ЛС	2014-2020.	100.000.000 РСД Донатори и 10.000.000 РСД ЛС	Издата употребна дозвола	Идејна фаза
2.3.2.26	<i>Изградња канализације у Међи</i>	ЈП Развој и ЛС	2014-2020.	100.000.000 РСД Донатори и 10.000.000 РСД ЛС	Издата употребна дозвола	Идејна фаза
2.3.2.27	<i>Изградња канализације у Хетину</i>	ЈП Развој и ЛС	2014-2020.	100.000.000 РСД Донатори и 10.000.000 РСД ЛС	Издата употребна дозвола	Идејна фаза
2.3.2.28	<i>Изградња канализације у Банатском Вишњићеву</i>	ЈП Развој и ЛС	2014-2020.	100.000.000 РСД Донатори и 10.000.000 РСД ЛС	Издата употребна дозвола	Идејна фаза
2.3.2.29	<i>Израда техничке документације за санацију атмосферске канализације у насељеним местима</i>	ВДП Средњи Банат Зрењанин ЈП Развој и ЛС	2014-2020.	300.000.000 РСД Донатори и 18.000.000 ЛС	Израђена техничка документација за 12 насељених места	Идејна фаза
2.3.2.30	<i>Изградња атмосферске канализације у насељеним местима</i>	ЈП Развој и ЛС	2014-2020.	3.500.000 РСД Донатори,и 200.000 ЛС	Израђено 7000 m атмосферске канализације у Међи и делу Торка	Идејна фаза
2.3.2.31	<i>Санација и редовно одржавање атмосферске канализације у насељеним местима</i>	ЈП Развој и ЛС	2014-2020.	86.500.000 РСД Донатори и 43.250.000 РСД ЛС	432,5 km саниране и одржаване канализације	Урађена пројектно техничка документација

2.3.3 Програм: Уређење саобраћајница						
Број (шифра)	Пројекат/Активност(и)	Партнери	Временски оквир	Износ и извор финансирања	Индикатори	Статус
2.3.3.1	<i>Постављање светлосне сигнализације у Торку</i>	ЈП Развој и ЛС	2012–2014.	5.500.000 РСД Донатори и 825.000 РСД ЛС	Постављена светлосна сигнализација	Израђена пројектно техничка документација
2.3.3.2	<i>Израда студије изводљивости за успостављање/обнову воденог саобраћаја</i>	ЛС Житиште, Нова Црња, Сечањ, Зрењанин	2012 – 2020.	24.000.000 РСД Донатори и 1.200.000 РСД ЛС	Израђена Студија изводљивости	Идејна фаза
2.3.3.3	<i>Санација улица у Равном Тополовцу (Полска, Бегејска, Дунавска и Мостарска)</i>	ЈП Развој	2014-2018.	20.173.600 РСД Донатори и 2.500.000 РСД ЛС	Санариано 775+638+455+500 m улица	Израђена техничка документација
2.3.3.4	<i>Санација улица у Хетину (Ослободилачка)</i>	ЈП Развој	2014-2018.	8.568.000 РСД Донатори и 400.000 РСД ЛС	Санариано 595 m улица	Израђена техничка документација
2.3.3.5	<i>Санација улица у Житишту (С.Марковића и С.Родића)</i>	ЈП Развој	2014-2018.	15.900.000 РСД Донатори и 400.000 РСД ЛС	Санариано 831+825 m улица	Израђена техничка документација
2.3.3.6	<i>Санација улица у Српском Итебеју (В.Мишића, К.Марка, В.Книћанина, Карађорђева, Ђ.Јакшића и В.Путника)</i>	ЈП Развој	2014-2018.	45.877.600 РСД Донатори и 3.790.000 РСД ЛС	Санариано 252 +155+276 +681 +1353 + 1100 m улица	Израђена техничка документација
2.3.3.7	<i>Санација улица у Међи (ЈНА, 29.Новембра, П.Драпшина, Ж.Зрењанина, Железничка, Првомајска, Трг Јована Лазића)</i>	ЈП Развој	2014-2018.	60.792.000 РСД Донатори, и 3.000.000 РСД ЛС	Санариано 850+1690+1300+1300+ 400+1300+220 m улица	Израђена техничка документација
2.3.3.8	<i>Санација улица у Новом Итебеју (П.Шандора, И.Л.Рибара и Сутјеска)</i>	ЈП Развој	2014-2018.	36.768.000 РСД Донатори и 4.500.000 РСД ЛС	Санариано 1550+1610+80+ 923 m улица	Израђена техничка документација
2.3.3.9	<i>Санација улица у Банатском Карађорђеву (1.Мај, Немањина, Булевар В.Мишића – лева страна, Булевар В.Мишића – десна страна)</i>	ЈП Развој	2014-2018.	66.960.000 РСД Донатори и 3.300.000 РСД ЛС	Санариано 880+510+ 1670+1590 m улица	Израђена техничка документација
2.3.3.10	<i>Санација улица у Торку (Петру Албу, Бегејска, IV попречна, VII попречна, Угрин Живе, Трг Слободе 1, Трг Слободе 2, Крак улице Х.К.Сикришан, 3.Поље, Пут за рибњак и IX попречна)</i>	ЈП Развој	2014-2018.	81.792.000 РСД Донатори и 4.000.000 РСД ЛС	Санариано 1890+1640+360+170+200+1 70+120+190+220+360+360 m улица	Израђена техничка документација

2.3.3 Програм: Уређење саобраћајница						
Број (шифра)	Пројекат/Активност(и)	Партнери	Временски оквир	Износ и извор финансирања	Индикатори	Статус
2.3.3.11	<i>Санација улица у Банатском Двору (Барице)</i>	ЈП Развој	2014-2018.	7.000.000 РСД Донатори и 1.400.000 РСД ЛС	Санирано 1077 m улица	Израђена техничка документација
2.3.3.12	<i>Санација улица у Торди (Д.Ђерђа, Ж.Зрењанина, К.Лајиша, Ч.Лајоша)</i>	ЈП Развој	2014-2018.	17.000.000 РСД Донатори и 3.400.000 РСД ЛС	Санирано 654+654+654+654 m улица	Израђена техничка документација
2.3.3.13	<i>Израда техничке документације бициклическе стазе уз обалу Бегеја</i>	Влада РС, Влада АПВ, Остале ЛС које имају интерес, РЦР Банат и ЛС	2014.	2.000.000 РСД Донатори и 100.000 РСД ЛС	Урађена техничка документација	Пројекат у току (Студија изводљивости у изради, носилац пројекта Град Зрењанин)
2.3.3.14	<i>Изградња бициклическе стазе уз обалу Бегеја</i>	Влада РС, Влада АПВ, Остале ЛС које имају интерес, РЦР Банат и ЛС	2014-2020.	150.000.000 РСД Донатори и 22.500.000 РСД ЛС	Изграђено 25 km бициклическе стазе	Идејна фаза
2.3.3.15	<i>Израда техничке документације за санацију и изградњу тротоара у насељеним местима општине</i>	Влада РС, Влада АПВ и ЛС	2014-2020.	2.000.000 РСД Донатори и 1.000.000 РСД ЛС	-Урађена техничка документација	Идејна фаза
2.3.3.16	<i>Санација и изградња тротоара у насељеним местима општине</i>	Влада РС, Влада АПВ и ЛС	2014-2020.	40.000.000 РСД Донатори и 20.000.000 РСД ЛС	-Изграђено и санирано 50 km тротоара	Идејна фаза

2.3.4 Програм: Инфраструктурно опремање радних зона						
Број (шифра)	Пројекат/Активност(и)	Партнери	Временски оквир	Износ и извор финансирања	Индикатори	Статус
2.3.4.1	<i>Израда Главног пројекта за инфраструктурно опремање радне зоне у Житишту</i>	Влада РС, Влада АПВ, ЈП Развој и ЛС	2014-2020.	2.500.000 РСД Донатори и 1.000.000 РСД ЛС	Израђена Главни пројекат	Пројекат у току
2.3.4.2	<i>Израда урбанистичке и техничке документације за опремање радне зоне у Честерег-Банатско Карађорђево</i>	Влада РС, Влада АПВ, ЈП Развој и ЛС	2014-2020.	3.500.000 РСД Донатори и 2.000.000 РСД ЛС	Израђена урбанистичка и техничка документација	Идејна фаза
2.3.4.3	<i>Израда урбанистичке и техничке документације за опремање радне зоне у Српски Итебеј-Нови Итебеј</i>	Влада РС, Влада АПВ, ЈП Развој и ЛС	2014-2020.	3.500.000 РСД Донатори и 2.000.000 РСД ЛС	Израђена урбанистичка и техничка документација	Идејна фаза
2.3.4.4	<i>Опремање радне зоне у Житишту</i>	Влада АПВ, ЈП Развој и ЛС	2014-2020.	40.000.000 РСД Донатори и 10.000.000 РСД ЛС	Издата употребна дозвола Изграђено 500 m водовода Изграђена трафо станица Изграђено 300 m пута Изграђено 500 m гасовода	Идејна фаза

2.3.5 Програм: Побољшање квалитета електро-енергетске снабдевености

Број (шифра)	Пројекат/Активност(и)	Партнери	Временски оквир	Износ и извор финансирања	Индикатори	Статус
2.3.5.1	Изградња далековода 20kV између економије „Био Стар“ и имања „Рајић“ (што представља везу између насеља Хетин и Српски Итебеј)	„Електровојводина“ доо Нови Сад –ЕД“Зрењанин“ Зрењанин и ЛС	2017-2018.	15.500.000 РСД „Електровојводина“ 12.400.000 РСД, и 3.100.000 РСД ЛС	Изградња 5,5 km далековода 20kV.	Средњерочни план Електровојводине
2.3.5.2	Изградња далековода 20kV између насеља Хетин и Радојева	„Електровојводина“ доо Нови Сад –ЕД“Зрењанин“ Зрењанин и ЛС	2018-2019.	20.000.000 РСД „Електровојводина“ 16.000.000 РСД, и 4.000.000 РСД ЛС	Изградња 8 km далековода 20kV.	Средњерочни план Електровојводине
2.3.5.3	Изградња далековода 20kV огранак од далековода Српски Итебеј-Међа до Крајишника	„Електровојводина“ доо Нови Сад –ЕД“Зрењанин“ Зрењанин и ЛС	2018-2019.	17.700.000 РСД „Електровојводина“ 5.310.000 РСД, и 12.390.000 РСД ЛС	Изградња 8km далековода 20kV.	Средњерочни план Електровојводине
2.3.5.4	Изградња далековода 20kV између насеља Равни Тополовац и раскрснице (Златица, Банатски Деспотовац, Сутјеска)	„Електровојводина“ доо Нови Сад –ЕД“Зрењанин“ Зрењанин и ЛС	2018-2019.	30.000.000 РСД „Електровојводина“ 25.000.000 РСД, и 5.000.000 РСД ЛС	Изградња 10km далековода 20kV.	Средњерочни план Електровојводине
2.3.5.5	Изградња далековода 20kV од насеља Торда до „Постројења за управљање отпадом“ (поред пута према Башаиду)	„Електровојводина“ доо Нови Сад –ЕД“Зрењанин“ Зрењанин и ЛС	2018-2019.	20.000.000 РСД „Електровојводина“ 5.000.000 РСД, и 15.000.000 РСД ЛС	Изградња 4,5km далековода 20kV, 2,5km кабла 20kV и ТС 20/0,4kV.	План Општине Житиште
2.3.5.6	Изградња далековода 20kV између насеља Житиште и Клека (за перспективно узајамно резервирање)	„Електровојводина“ доо Нови Сад –ЕД“Зрењанин“ Зрењанин и ЛС	2019-2020.	20.000.000 РСД „Електровојводина“ 16.000.000 РСД, и 4.000.000 РСД ЛС	Изградња 8km далековода 20kV.	Средњерочни план Електровојводине
2.3.5.7	Полагање подземног кабловског средњенапонског вода, измештање РТС-5 Житиште изградњом нове монтажано-бетонске ТС 20/0,4kV и полагање подземнекабловске нисконапонске мреже и јавне расвете у центру Житишта	„Електровојводина“ доо Нови Сад –ЕД“Зрењанин“ Зрењанин и ЛС	2014-2020.	10.000.000 РСД „Електровојводина“ 3.000.000 РСД, и 7.000.000 РСД ЛС	Полагање 0,02km кабла 20kV, изградња МБТС 20/0,4kV и полагање 0,5km кабла 0,4kV и кабловске канделаберске мреже јавне расвете.	План Општине Житиште
2.3.5.8	Изградња далековода и стубне ТС20/0,4kV у Пољопривредној зони за заливни систем у Житишту	„Електровојводина“ доо Нови Сад –ЕД“Зрењанин“ Зрењанин и ЛС	2014-2020.	4.000.000 РСД 4.000.000 РСД ЛС	Изградња 0,5 km далековода 20kV, изградња СТС 20/0,4kV	План Општине Житиште
2.3.5.9	Изградња стубне ТС20/0,4kV у Торди	„Електровојводина“ доо Нови Сад –ЕД“Зрењанин“ Зрењанин и ЛС	2014-2020.	1.500.000 РСД „Електровојводина“ 1.200.000 РСД, и	Изградња СТС 20/0,4kV.	План Општине Житиште

2.3.5 Програм: Побољшање квалитета електро-енергетске снабдевености

Број (шифра)	Пројекат/Активност(и)	Партнери	Временски оквир	Износ и извор финансирања	Индикатори	Статус
				300.000 РСД ЛС		
2.3.5.10	<i>Изградња стубне ТС20/0,4kV у Торку</i>	„Електровојводина“ доо Нови Сад –ЕД“Зрењанин“ Зрењанин и ЛС	2014-2020.	1.500.000 РСД „Електровојводина“ 750.000 РСД, и 750.000 РСД ЛС	Изградња СТС 20/0,4kV.	План Општине Житиште
2.3.5.11	<i>Изградња стубне ТС20/0,4kV у Српском Итебеју</i>	„Електровојводина“ доо Нови Сад –ЕД“Зрењанин“ Зрењанин и ЛС	2014-2020.	1.500.000 РСД „Електровојводина“ 450.000 РСД, и 1.050.000 РСД ЛС	Изградња СТС 20/0,4kV.	План Општине Житиште
2.3.5.12	<i>Реконструкција мешовите мреже у Торку</i>	„Електровојводина“ доо Нови Сад –ЕД“Зрењанин“ Зрењанин, АПВ и ЛС	2014-2020.	9.000.000 РСД „Електровојводина“ 2.700.000 РСД, и 6.300.000 РСД ЛС	Реконструкција мешовите мреже	Средњорочни план Електровојводине
2.3.5.13	<i>Реконструкција мешовите мреже у Равном Тополовцу</i>	„Електровојводина“ доо Нови Сад –ЕД“Зрењанин“ Зрењанин, АПВ и ЛС	2014-2020.	3.000.000 РСД „Електровојводина“ 1.500.000 РСД, и 1.500.000 РСД ЛС	Реконструкција мешовите мреже	Средњорочни план Електровојводине
2.3.5.14	<i>Реконструкција мешовите мреже у Житишту</i>	„Електровојводина“ доо Нови Сад –ЕД“Зрењанин“ Зрењанин, АПВ и ЛС	2014-2020.	5.000.000 РСД „Електровојводина“ 2.500.000 РСД, и 2.500.000 РСД ЛС	Реконструкција мешовите мреже	Средњорочни план Електровојводине
2.3.5.15	<i>Реконструкција мешовите мреже у Торди</i>	„Електровојводина“ доо Нови Сад –ЕД“Зрењанин“ Зрењанин, АПВ и ЛС	2014-2020.	6.500.000 РСД „Електровојводина“ 1.950.000 РСД, и 4.550.000 РСД ЛС	Реконструкција мешовите мреже	Средњорочни план Електровојводине
2.3.5.16	<i>Реконструкција мешовите мреже у Банатском Карађорђеу</i>	„Електровојводина“ доо Нови Сад –ЕД“Зрењанин“ Зрењанин, АПВ и ЛС	2014-2020.	8.000.000 РСД „Електровојводина“ 6.400.000 РСД, и 1.600.000 РСД ЛС	Реконструкција мешовите мреже	Средњорочни план Електровојводине
2.3.5.17	<i>Реконструкција мешовите мреже у Честерегу</i>	„Електровојводина“ доо Нови Сад –ЕД“Зрењанин“ Зрењанин, АПВ и ЛС	2014-2020.	3.000.000 РСД „Електровојводина“ 900.000 РСД, и 2.100.000 РСД ЛС	Реконструкција мешовите мреже	Средњорочни план Електровојводине

2.3.5 Програм: Побољшање квалитета електро-енергетске снабдевености

Број (шифра)	Пројекат/Активност(и)	Партнери	Временски оквир	Износ и извор финансирања	Индикатори	Статус
2.3.5.18	<i>Реконструкција мешовите мреже у Банатском Двору</i>	„Електровојводина“ доо Нови Сад –ЕД“Зрењанин“ Зрењанин, АПВ и ЛС	2014-2020.	2.500.000 РСД „Електровојводина“ 1.250.000 РСД, и 1.250.000 РСД ЛС	Реконструкција мешовите мреже	Средњорочни план Електровојводине
2.3.5.19	<i>Реконструкција мешовите мреже у Међу</i>	„Електровојводина“ доо Нови Сад –ЕД“Зрењанин“ Зрењанин, АПВ и ЛС	2014-2020.	3.000.000 РСД „Електровојводина“ 2.400.000 РСД, и 600.000 РСД ЛС	Реконструкција мешовите мреже	Средњорочни план Електровојводине
2.3.5.20	<i>Реконструкција нисконапонске мреже у Банатском Вишњићеву</i>	„Електровојводина“ доо Нови Сад –ЕД“Зрењанин“ Зрењанин, АПВ и ЛС	2014-2020.	1.200.000 РСД „Електровојводина“ 360.000 РСД, и 840.000 РСД ЛС	Реконструкција нисконапонске мреже	Средњорочни план Електровојводине
2.3.5.21	<i>Реконструкција нисконапонске мреже у Торку</i>	„Електровојводина“ доо Нови Сад –ЕД“Зрењанин“ Зрењанин, АПВ и ЛС	2014-2020.	4.500.000 РСД „Електровојводина“ 1.350.000 РСД, и 3.150.000 РСД ЛС	Реконструкција нисконапонске мреже	Средњорочни план Електровојводине
2.3.5.22	<i>Реконструкција нисконапонске мреже у Равном Тополовцу</i>	„Електровојводина“ доо Нови Сад –ЕД“Зрењанин“ Зрењанин, АПВ и ЛС	2014-2020.	5.500.000 РСД „Електровојводина“ 1.650.000 РСД, и 3.850.000 РСД ЛС	Реконструкција нисконапонске мреже	Средњорочни план Електровојводине
2.3.5.23	<i>Реконструкција нисконапонске мреже у Житишту</i>	„Електровојводина“ доо Нови Сад –ЕД“Зрењанин“ Зрењанин, АПВ и ЛС	2014-2020.	8.000.000 РСД „Електровојводина“ 4.000.000 РСД, и 4.000.000 РСД ЛС	Реконструкција нисконапонске мреже	Средњорочни план Електровојводине
2.3.5.24	<i>Реконструкција нисконапонске мреже у Торди</i>	„Електровојводина“ доо Нови Сад –ЕД“Зрењанин“ Зрењанин, АПВ и ЛС	2014-2020.	6.500.000 РСД „Електровојводина“ 1.950.000 РСД, и 4.550.000 РСД ЛС	Реконструкција нисконапонске мреже	Средњорочни план Електровојводине
2.3.5.25	<i>Реконструкција нисконапонске мреже у Банатском Карађорђеви</i>	„Електровојводина“ доо Нови Сад –ЕД“Зрењанин“ Зрењанин, АПВ и ЛС	2014-2020.	8.750.000 РСД „Електровојводина“ 7.000.000 РСД, и 1.750.000 РСД ЛС	Реконструкција нисконапонске мреже	Средњорочни план Електровојводине
2.3.5.26	<i>Реконструкција нисконапонске</i>	„Електровојводина“ доо Нови	2014-2020.	11.000.000 РСД	Реконструкција	Средњорочни план

2.3.5 Програм: Побољшање квалитета електро-енергетске снабдевености

Број (шифра)	Пројекат/Активност(и)	Партнери	Временски оквир	Износ и извор финансирања	Индикатори	Статус
	<i>мреже у Честерегу</i>	Сад –ЕД“Зрењанин“ Зрењанин, АПВ и ЛС		„Електровојводина“ 3.300.000 РСД, и 7.700.000 РСД ЛС	нисконапонске мреже	Електровојводине
2.3.5.27	<i>Реконструкција нисконапонске мреже у Хетину</i>	„Електровојводина“ доо Нови Сад –ЕД“Зрењанин“ Зрењанин, АПВ и ЛС	2014-2020.	15.000.000 РСД „Електровојводина“ 7.500.000 РСД, и 7.500.000 РСД ЛС	Реконструкција нисконапонске мреже	Средњорочни план Електровојводине
2.3.5.28	<i>Реконструкција нисконапонске мреже у Српском Итебеју</i>	„Електровојводина“ доо Нови Сад –ЕД“Зрењанин“ Зрењанин, АПВ и ЛС	2014-2020.	12.000.000 РСД „Електровојводина“ 9.600.000 РСД, и 2.400.000 РСД ЛС	Реконструкција нисконапонске мреже	Средњорочни план Електровојводине
2.3.5.29	<i>Реконструкција нисконапонске мреже у Новом Итебеју</i>	„Електровојводина“ доо Нови Сад –ЕД“Зрењанин“ Зрењанин, АПВ и ЛС	2014-2020.	13.500.000 РСД „Електровојводина“ 6.750.000 РСД, и 6.750.000 РСД ЛС	Реконструкција нисконапонске мреже	Средњорочни план Електровојводине
2.3.5.30	<i>Реконструкција нисконапонске мреже у Међи</i>	„Електровојводина“ доо Нови Сад –ЕД“Зрењанин“ Зрењанин, АПВ и ЛС	2014-2020.	6.500.000 РСД „Електровојводина“ 1.950.000 РСД, и 4.550.000 РСД ЛС	Реконструкција нисконапонске мреже	Средњорочни план Електровојводине
2.3.5.31	<i>Осветљење кружног тока у Житишту</i>	„Електровојводина“ доо Нови Сад –ЕД“Зрењанин“ Зрењанин, АПВ и ЛС	2014-2020.	1.000.000 РСД 1.000.000 РСД ЛС	Полагање 0,2km кабла 0,4kV и кабловске канделаберске мреже јавне расвете	План Општине Житиште
2.3.5.32	<i>Побољшање јавне расвете у насељеним местима општине Житиште (замена уличних сијалица штедљивим сијалицама, подешавање регулатора)</i>	„Електровојводина“ доо Нови Сад –ЕД“Зрењанин“ Зрењанин, АПВ и ЛС	2014-2020.	11.000.000 РСД „Електровојводина“ 1.000.000 РСД, и 10.000.000 РСД ЛС	Реконструкција мреже јавне расвете	Средњорочни план Електровојводине

2.3.6 Програм: Проширење капацитета објеката детаљне каналске мреже (ДКМ)						
Број (шифра)	Пројекат/Активност(и)	Партнери	Временски оквир	Износ и извор финансирања	Индикатори	Статус
2.3.6.1	<i>Довођење у двонаменску функцију постојеће каналске мреже у К.О.Међа</i>	Влада РС, Влада АПВ, ВДП Средњи Банат, ЈВП Воде Војводине и ЛС	2014.	240.000.000 РСД Донатори и 12.000.000 РСД ЛС	Елаборат изведеног стања Верификована окончана ситуација од стране инвеститора и надзора	Израђена пројектно техничка документација
2.3.6.2	<i>Појачано одржавање (санација) система за одводњавање „Међа II“ у циљу обезбеђења двонаменске функције наводњавања мреже у К.О. Међа</i>	Влада РС, Влада АПВ, ВДП Средњи Банат, ЈВП Воде Војводине и ЛС	2014.	20.000.000 РСД Донатори и 1.000.000 РСД ЛС	Верификована окончана ситуација од стране инвеститора и надзора	Израђена пројектно техничка документација
2.3.6.3	<i>Појачано одржавање (санација) система за одводњавање „Итебеј I“ у циљу обезбеђења двонаменске функције наводњавања мреже у К.О.Торак і К.О. Нови Итебеј</i>	Влада РС, Влада АПВ, ВДП Средњи Банат, ЈВП Воде Војводине и ЛС	2014.-2020.	40.000.000 РСД Донатори и 2.000.000 РСД ЛС	Верификована окончана ситуација од стране инвеститора и надзора	Израђена пројектно техничка документација
2.3.6.4	<i>Појачано одржавање (санација) система за одводњавање „Карађорђево Молин I“ у циљу обезбеђења двонаменске функције наводњавања мреже у К.О.Карађорђево</i>	Влада РС, Влада АПВ, ВДП Средњи Банат, ЈВП Воде Војводине и ЛС	2014.-2020.	30.000.000 РСД Донатори и 1.500.000 РСД ЛС	Верификована окончана ситуација од стране инвеститора и надзора	Израђена пројектно техничка документација
2.3.6.5	<i>Појачано одржавање (санација) система за одводњавање „Мали Рит“ у циљу обезбеђења двонаменске функције наводњавања мреже у К.О.Српски Итебеј и К.О.Хетин</i>	Влада РС, Влада АПВ, ВДП Средњи Банат, ЈВП Воде Војводине и ЛС	2014.-2020.	30.000.000 РСД Донатори и 1.500.000 РСД ЛС	Верификована окончана ситуација од стране инвеститора и надзора	Идејна фаза
2.3.6.6	<i>Ископ канала – допуна у К.О.Карађорђево, према пројекту система за одводњавање „Карађорђево Молин“</i>	Влада РС, Влада АПВ, ВДП Средњи Банат, ЈВП Воде Војводине и ЛС	2014.-2020.	20.000.000 РСД Донатори и 1.000.000 РСД ЛС	Верификована окончана ситуација од стране инвеститора и надзора	Израђена пројектно техничка документација
2.3.6.7	<i>Радови на Ц.С. „Кланица“ – Кланички канал (завршетак радова)</i>	Влада РС, Влада АПВ, ВДП Средњи Банат, ЈВП Воде Војводине и ЛС	2014.-2020.	10.000.000 РСД Донатори и 500.000 РСД ЛС	Верификована окончана ситуација од стране инвеститора и надзора	Израђена пројектно техничка документација
2.3.6.8	<i>Радови на електрификацији Ц.С. Бикиш мост и Ц.С. Итебеј млин</i>	Влада РС, Влада АПВ, ВДП Средњи Банат, ЈВП Воде Војводине и ЛС	2014.-2020.	20.000.000 РСД Донатори и 1.000.000 РСД ЛС	Верификована окончана ситуација од стране инвеститора и надзора	Идејна фаза
2.3.6.9	<i>Изградња Ц.С.Шлајз, канал Међа, Пловни Бегеј</i>	Влада РС, Влада АПВ, ВДП Средњи Банат, ЈВП Воде Војводине и ЛС	2014.-2020.	15.000.000 РСД Донатори и 750.000 РСД ЛС	Верификована окончана ситуација од стране инвеститора и надзора	Идејна фаза

2.3.6 Програм: Проширење капацитета објеката детаљне каналске мреже (ДКМ)						
Број (шифра)	Пројекат/Активност(и)	Партнери	Временски оквир	Износ и извор финансирања	Индикатори	Статус
2.3.6.10	<i>Ревитализација система за одводњавање „Међа“ - Тамишац</i>	Влада РС, Влада АПВ, ВДП Средњи Банат, ЈВП Воде Војводине и ЛС	2014.-2020.	15.000.000 РСД Донатори и 750.000 РСД ЛС	Верификована окончана ситуација од стране инвеститора и надзора	Израђена пројектно техничка документација
2.3.6.11	<i>Програм суфинансирања АПВ-ЈВП-Општина за радове на каналима система за одводњавање на територији Општине Житиште</i>	Влада РС, Влада АПВ, ВДП Средњи Банат, ЈВП Воде Војводине и ЛС	2014.-2020.	350.000.000 РСД Донатори и 17.500.000 РСД ЛС	Верификована окончана ситуација од стране инвеститора и надзора	Израђена пројектно техничка документација
2.3.6.12	<i>Радови на другом језеру рибњака „Лињак“ Торак</i>	Влада РС, Влада АПВ, ВДП Средњи Банат, ЈВП Воде Војводине и ЛС	2014.-2020.	5.000.000 РСД Донатори и 250.000 РСД ЛС	Верификована окончана ситуација од стране инвеститора и надзора	Идејна фаза
2.3.6.13	<i>Уклањање депонија од ископа канала: „Карађорђево Молин“ и Главни канал „Итебеј Црња“</i>	Влада РС, Влада АПВ, ВДП Средњи Банат, ЈВП Воде Војводине и ЛС	2014.-2020.	70.000.000 РСД Донатори и 3.500.000 РСД ЛС	Верификована окончана ситуација од стране инвеститора и надзора	Израђена пројектно техничка документација

3.1. Стратешки циљ: ЈАЧАЊЕ ЕКОЛОШКЕ СВЕСТИ

3.1.1 Програм: Акције заштите животне средине

Број (шифра)	Пројекат/Активност(и)	Партнери	Временски оквир	Износ и извор финансирања	Индикатори	Статус
3.1.1.1	Акције заштите животне средине: -„Очистимо Србију“ -Сузбијање и уништавање амброзије -Биљни остаци као енергетски брикети -Подигнимо проценат зеленила	Влада РС , Влада АПВ, Јавне установе и предузећа, ОШ и ЛС	2014-2020.	30.000.000 РСД Донатори и 2.100.000 РСД ЛС	По години реализације: 500 лица која су учествовала у акцијама, 1000 брошура, 1 видео и аудио запис	Пројекат у току
3.1.1.2	Зелена агенда за општине Нова Црња и Житиште - Стратегија заштите животне средине	Влада АПВ, општина Нова Црња, НВО и ЛС	2014.	1.500.000 РСД Донатори и 150.000 РСД ЛС	50 лица учесника у акцији 50 брошура, 3 прилога на ТВ и радију	Пројекат у току
3.1.1.3	Рекултивација и реамидација загађеног тла	Влада РС, Влада АПВ, ЈКСП „Екос“, РГЗ СКН Житиште и ЛС	2014-2020.	20.000.000 РСД Донатори и 5.000.000 РСД ЛС	Рекултивисано и реамидирано 15 хектара загађеног тла	Идејна фаза

3.1.2 Програм: Едукација различитих категорија становништва

Број (шифра)	Пројекат/Активност(и)	Партнери	Временски оквир	Износ и извор финансирања	Индикатори	Статус
3.1.2.1	Организовање едукација о адекватној примени пестицида и примени ђубрива	Влада АПВ, ИПГ, НВО, Саветодавна стручна служба Зрењанин и ЛС	2014-2020.	700.000 РСД Донатори и 100.000 РСД ЛС	350 лица у пројекту, 7 видео презентација 7 прилога на тв и интернет страницама ЛС	Идејна фаза
3.1.2.2	Организовање трибина о значају различитих аспеката заштите животне средине	Влада РС, Влада АПВ, ЈП, ОШ, ПУ, НВО и ЛС	2014-2020.	1.000.000 РСД Донатори и 200.000 РСД ЛС	2.000 учесника 2.000 брошура 7 прилога на тв и радију	Идејна фаза

3.2. Стратешки циљ: СТАРАЊЕ О ВОДНИМ РЕСУРСИМА И ЊИХОВО ОДРЖИВО КОРИШЋЕЊЕ

3.2.1 Програм: Старање о текућим и стајаћим водним ресурсима						
Број (шифра)	Пројекат/Активност(и)	Партнери	Временски оквир	Износ и извор финансирања	Индикатори	Статус
3.2.1.1	<i>Уређивање, чишћење, заштита и одржавање излетишта уз обалу реке Бегеј</i>	Влада АПВ, ЈП, НВО, ДТД, ОШ и ЛС	2014-2020.	7.000.000 РСД Донатори и 700.000 РСД ЛС	7 акција уређења	Идејна фаза
3.2.1.2	<i>Израда катастра бара и њихов туристички развој</i>	РГЗ СКН Житиште, ТОЖ, НВО и ЛС	2014-2016.	1.100.000 РСД Донатори и 300.000 РСД ЛС	Израђен катастар бара	Идејна фаза
3.2.1.3	<i>Уређење бара</i>	Влада АПВ, ЈП, НВО и ЛС	2014-2018	5.000.000 РСД Донатори и 500.000 РСД ЛС	3 уређена локалитета	Идејна фаза
3.2.1.4	<i>Израда пројектно-техничке документације за измуљивање Бегеја</i>	Влада РС, Влада АПВ, ЈП, међународни партнери, Град Зрењанин, РЦР Банат и ЛС	2014-2020.	10.000.000 РСД Донатори и 1.000.000 РСД ЛС	Израђена пројектно-техничка документација	Идејна фаза (Студија изводљивости измуљивања Бегеја из 2004.год)
3.2.1.5	<i>Измуљивање Бегеја</i>	Влада РС, Влада АПВ, ЈП, међународни партнери, Град Зрењанин, РЦР Банат и ЛС	2014-2020.	202.300.000.000 РСД Донатори и 10.000.000 РСД ЛС	Измуљан Бегеј	Идејна фаза (Студија изводљивости измуљивања Бегеја из 2004.год.)

3.2.2 Програм: Дефинисање квалитета и капацитета термоминералних вода						
Број (шифра)	Пројекат/Активност(и)	Партнери	Временски оквир	Износ и извор финансирања	Индикатори	Статус
3.2.2.1.	<i>Активирање бунара у лековите сврхе</i>	Влада АПВ, ЈП, Завод за заштиту јавног здравља, суседне државе чланице ЕУ, РЦР Банат и ЛС	2014-2016.	15.000.000 РСД Донатори и 3.000.000 РСД ЛС	Активиран бунар	Идејна фаза (Студија изводљивости минералних вода)
3.2.2.2.	<i>Израда техничке документације за термоминералне бушотине на територији општине Житиште</i>	Влада АПВ, ЈП, Завод за заштиту јавног здравља, суседне државе чланице ЕУ, РЦР Банат и ЛС	2017-2020.	1.500.000 РСД Донатори и 300.000 РСД ЛС	Израђена техничка документација	Идејна фаза (Студија изводљивости минералних вода)
3.2.2.3	<i>Израда термоминералних бушотина на територији општине Житиште</i>	Влада АПВ, ЈП, Завод за заштиту јавног здравља, суседне државе чланице ЕУ, РЦР Банат и ЛС	2014-2020.	24.150.000 РСД Донатори и 4.150.000 РСД ЛС	Израђене термоминералне бушотине	Идејна фаза (Студија изводљивости минералних вода)

3.2.2 Програм: Дефинисање квалитета и капацитета термоминералних вода						
Број (шифра)	Пројекат/Активност(и)	Партнери	Временски оквир	Износ и извор финансирања	Индикатори	Статус
3.2.2.4	<i>Елаборат о резервама</i>	Влада АПВ, ЈП, Завод за заштиту јавног здравља, суседне државе чланице ЕУ, РЦР Банат и ЛС	2014-2020.	1.200.000 РСД Донатори и 200.000 РСД ЛС	Урађен елаборат	Идејна фаза (Студија изводљивости минералних вода)
3.2.2.5	<i>Пројекат бањског лечилишта</i>	Влада АПВ, ЈП, Завод за заштиту јавног здравља, суседне државе чланице ЕУ, РЦР Банат и ЛС	2014-2020.	2.500.000 РСД Донатори и 500.000 РСД ЛС	Израђен пројекат	Идејна фаза (Студија изводљивости минералних вода)
3.2.2.6	<i>Изградња бањског лечилишта</i>	Влада АПВ, ЈП, Завод за заштиту јавног здравља, суседне државе чланице ЕУ, РЦР Банат и ЛС	2014-2020.	100.000.000 РСД Донатори и 10.000.000 РСД ЛС	Изграђено бањско лечилиште	Идејна фаза (Студија изводљивости минералних вода)

3.3. Стратешки циљ: ПОДСТИЦАЊЕ БИОДИВЕРЗИТЕТА

3.3.1 Програм: Борба против ерозије и пошумљавање						
Број (шифра)	Пројекат/Активност(и)	Партнери	Временски оквир	Износ и извор финансирања	Индикатори	Статус
3.3.1.1.	<i>Проширење постојећег расадника биљним врстама које спречавају ерозију тла</i>	Влада АПВ, ЈКСП „Екос“ и ЛС	2014-2016.	21.000.000 РСД Донатори и 3.000.000 РСД ЛС	3 ха новоформираног расадника	Пројекат у току
3.3.1.2	<i>Подизање пољозаштитног појаса</i>	Влада АПВ, ЈП, ИПГ, НВО и ЛС	2014-2020.	157.200.000 РСД Донатори и 7.000.000 РСД ЛС	Формиран пољозаштитни појас – 73 ха	Пројекат у току
3.3.1.3	<i>Обнова паркова у насељаним местима</i>	Влада АПВ, ЈКСП „Екос“, НВО и ЛС	2014-2020.	5.000.000 РСД Донатори и 500.000 РСД ЛС	5 обновљених паркова површине 6 ха	3 Пројектно техничка документације

3.4. Стратешки циљ: КОРИШЋЕЊЕ ОБНОВЉИВИХ И АЛТЕРНАТИВНИХ ИЗВОРА ЕНЕРГИЈЕ

3.4.1 Програм: Дефинисање потенцијала у области обновљивих и алтернативних извора енергије						
Број (шифра)	Пројекат/Активност(и)	Партнери	Временски оквир	Износ и извор финансирања	Индикатори	Статус
3.4.1.1.	<i>Израда студије изводљивости о могућностима коришћења биљних остатака</i>	Влада АПВ, ИПГ, ЈП и ЛС	2014-2015.	3.000.000 РСД Донатори и 300.000 РСД ЛС	Урађена студија	Идејна фаза
3.4.2 Програм: Подизање капацитета за искоришћавање обновљивих извора енергије						
Број (шифра)	Пројекат/Активност(и)	Партнери	Временски оквир	Износ и извор финансирања	Индикатори	Статус
3.4.2.1	<i>Уградња 5 соларних колектора на 5 јавних установа</i>	Влада АПВ, ЈП, Јавне установе и ЛС	2014-2016.	8.000.000 РСД Донатори и 5.000.000 РСД ЛС	Пет јавних установа опремљено соларним колекторима	Израђена пројектно техничка документација
3.4.2.2	<i>Повећање енергетске ефикасности реконструкцијом котларница у јавним зградама</i>	Влада АПВ, ЈП, Јавне установе и ЛС	2014-2020.	6.700.000 РСД Донатори и 3.000.000 РСД ЛС	реконструисане котларнице у јавним зградама	Израђена пројектно техничка документација

3.5. Стратешки циљ: УРЕЂЕЊЕ ЖИВОТНЕ СРЕДИНЕ

3.5.1 Програм: Организовано управљање отпадом						
Број (шифра)	Пројекат/Активност(и)	Партнери	Временски оквир	Износ и извор финансирања	Индикатори	Статус
3.5.1.1	<i>Модернизација и опремање ЈП</i>	Влада РС, Влада АПВ, ЈП и ЛС	2014-2020.	20.000.000 РСД Донатори и 10.000.000 РСД ЛС	Аутоподизач, Булдожер, Скип багер ровокопач Цистерна Камион кипер Вибро-набијач опрема за 30 радника за рад на терену	Пројекат у току
3.5.1.2	<i>Изградња трансфер станице са рециклажним двориштем</i>	Влада РС, Влада АПВ, ЈП, суседне ЛС и ЛС	2014-2019.	200.000.000 РСД Донатори и 70.000.000 РСД ЛС	Изграђена трансфер станица са рециклажним двориштем	Урбанистички пројекат, обезбеђено 45.000.000 РСД
3.5.2 Програм: Санација и рекултивација неуређених депонија и других деградираних простора						
Број (шифра)	Пројекат/Активност(и)	Партнери	Временски оквир	Износ и извор финансирања	Индикатори	Статус
3.5.2.1.	<i>Израда техничке документације за санацију и рекултивацију деградираних простора са касетом за одлагање отпада</i>	Влада РС, Влада АПВ, ЈП и ЛС	2014-2015.	4.500.000 РСД Донатори и 1.800.000 РСД ЛС	Урађена техничка документација	Идејна фаза
3.5.2.2.	<i>Санација и рекултивација деградираних простора са изградњом касете за одлагање отпада</i>	Влада РС, Влада АПВ, ЈП и ЛС	2016-2020.	48.000.000 РСД Донатори и 10.400.000 РСД ЛС	Санирано 10 ха деградираних површине	Идејна фаза

Табела 34: Активности великих (јавних) предузећа на територији општине Житиште

Назив	Активност	Временски период	Износ
ЈП „Путеви Србије“	<ul style="list-style-type: none"> Довршетак државног пута II реда Житиште-Банатско Карађорђево Санација државног пута II реда Торак-Нови Итебеј и Банатско Карађорђево –Торда Изградња локалног пута Хетин-Војвода Степа у граници општине Житиште 	2012-2020.	850.000.000 РСД
		2012-2020.	525.000.000 РСД
		2012-2020	125.000.000 РСД
Међусума:			1.500.000.000 РСД
НИС а.д.	<ul style="list-style-type: none"> Извођење сеизмичких испитивања на истражном подручју Итебеј Анекс Пројекта геолошких истраживања средњег Баната - израда 3 бушотине (2 бушотине од 2.500m и 1 од 3.000m.) Пројекат изградње нафтовода Итебеј- Елемир са прикључивањем поља Зрењанин, Зрењанин север и Михајлово Пројекат повезивања новоизбушених бушотина на НГП Итебеј 	2013-2014.	544.813.923 РСД
		2015-2016.	1.016.703.000 РСД
		2015.	628.500.000 РСД
		2015.	320.000.000 РСД
Међусума:			2.510.016.923 РСД
Телеком Србија а.д.	<ul style="list-style-type: none"> Изградња оптичког кабла Српски Итебеј – Међа-државна граница, Српски Итебеј -Хетин и приводног оптичког кабла за Банатско Вишњићево Реконструкција приступне мреже Српски Итебеј, Нови Итебеј и Међа Децентрализација приступне мреже Српски Итебеј (изградња МСАН Нови Итебеј) РБС Банатски Двор, Банатско Карађорђево, Торак и Равни Тополовац 	2013-2015.	24.951.600 РСД
		2014-2015.	6.000.000 РСД
		2013-2014.	6.500.000 РСД
		2014-2017.	28.000.000 РСД
Међусума:			65.451.600 РСД
Укупно:			4.075.468.523 РСД

9 ИМПЛЕМЕНТАЦИЈА СТРАТЕГИЈЕ

Имплементација, односно реализација Стратегије је кључни део, односно сврха читавог процеса стратешког планирања. Стога је Тим за израду Стратегије ближе дефинисању имплементације Стратегије посветио посебну пажњу.

Фаза имплементације Стратегије се заснива на реализацији њеног Акционог плана, који представља полазну основу за имплементацију Стратегије.

Као што је за започињање процеса стратешког планирања, Општина донела одређену одлуку, у којој се иницира процес, именују људи за одређене послове, тако се и за фазу имплементације Стратегије морају учинити неопходни формални кораци. Пре свега, Општина ће пре иницирања фазе имплементације Стратегије требати да учини следеће:

1. Именовање људи и/или тела које ће бити одговорно за имплементацију;
2. Дефинисање положаја тела за имплементацију у оквиру општинске управе;
3. Дефинисање лица и одговорности на пројектима на којима је Општина носилац истих;
4. Дефинисање лица и одговорности на пројектима на којима је Општина пројектни партнер.

Управо из разлога несметаног почетка имплементације Стратегије, Општина је дефинисала Топ 10 пројеката, као што је то у уводном делу Акционог плана и наведено. Буџети ових пројеката тебало би да се нађу у буџету Општине за 2014. годину.

Поред Топ 10 пројеката, као инструмента за започињање процеса имплементације Стратегије, други инструмент, знатно сложенији, је Оперативни план имплементације Стратегије за сваку годину планског периода. У овом документу, који се формално усваја од стране извршног општинског органа, односно Општинског већа, дефинише се најмање следеће:

1. Списак пројеката предвиђених за реализацију у наредној години, најмање допуњених са елементима из Акционог плана;
2. Списак партнера укључених у реализацију пројеката и начин формализације међусобних односа;
3. Дефинисана укупна потребна средства за реализацију пројеката;
4. Дефинисана средства која Општина треба да издвоји за реализацију пројеката, са најмање кварталном пројекцијом;
5. Праћење реализације пројеката, и
6. Извештавање.

10 МОНИТОРИНГ И ЕВАЛУАЦИЈА

Имајући у виду да свака стратегија и њен акциони план подлежу контроли и вредновању, Општина је предвидела да ће се овом њеном делу посветити посебна пажња.

С тим у вези, саставни део одлуке Скупштине општине Житиште, број: I-020-4/2013 од 29.01.2013. године, садржи део у којем се именују лица за **Радно тело** које ће се бавити пословима мониторинга и евалуације, а које је у следећем саставу:

1. Јелена Травар-Миљевић,
2. Игор Салак, и
3. Јован Мандић.

Поред Радног тела, за мониторинг и евалуацију Стратегије, по природи ствари део послова ће обављати и Канцеларија за ЛЕР, чиме би се искористили њени постојећи капацитети и овој организационој јединици Општине дале веће надлежности.

Радно тело и Канцеларија за ЛЕР ће, пре свега радити на следећим активностима:

- Израда временског плана мониторинга пројеката и евалуације Стратегије
- Израда извештаја (најмање на годишњем нивоу)
- Предлог корективних мера

У сврху мониторинга и евалуације израдиће се посебни евалуациони упитници, на основу којих ће се периодично радити евалуациони извештаји који ће се подносити надлежним органима.

Канцеларија за ЛЕР ће радити анализу реализованих пројеката и њихових ефеката, са посебним освртом на евентуалне препреке у њиховој реализацији и у сарадњи са Радним телом ће се давати смернице за одређене интервенције у имплементацији Акционог плана.

По потреби, извештаји (квартални, годишњи, завршни) о реализацији пројеката из Акционог плана Стратегије ће се достављати Канцеларији за ЛЕР, од стране носилаца реализације пројеката.

У циљу што ефикасније и ефективније имплементације Стратегије, извештавању највиших органа Општине ће се посветити посебна пажња.

Стратегијом је предвиђено да Радно тело на кварталном нивоу извештава Општинско веће о напретку на имплементацији Стратегије. Такође, предвиђено је да се на годишњем нивоу, Скупштини општине подноси годишњи извештај о реализацији Стратегије, и то од стране Општинског већа.

Сви ови извештаји треба да послуже и у циљу правовременог интервенисања у случају неопходности предузимања одређених мера, како би се Акциони план Стратегије што успешније реализовао.

На следећој слици представљен је шири оквир функционисања процеса мониторинга и евалуације Стратегије, односно пројеката дефинисаних у њеном Акционом плану.



Слика 5. Шири оквир функционисања процеса мониторинга и евалуације

Систем за управљање пројектима „My Project“ развијен и унапређиван од стране РЦР Банат, у оквиру сектора за пројекте и ИТ, биће успостављен и у општини Житиште.

Апликација за управљање пројектима омогућава првенствено брз преглед свих пројеката, унос пројеката, измену података о пројектима, историју сваког појединачног пројекта, снимање сигурносних копија пројеката, преглед пројеката по наведеним критеријумима, праћење пројеката кроз различите фазе, управљање пројектном документацијом, као и мониторинг и извештавање.

Посебан модул развијен је за **мониторинг пројеката**, који омогућава праћење пројектних активности кроз све фазе реализације, као и праћење реализованих средстава (буџета) по пројектним активностима.

Апликација омогућава и креирање неколико врста **извештаја** који се могу користити како за евалуацију тако и за анализу и праћење остварених циљева.



Слика 6. Интерфејс апликације приликом логовања

Osnovni podaci	Budzet i datumi	Opisni podaci	Dokumentacija	Grupe aktivnosti	Plan aktivnosti								
Time table za projekat Establishment of Anticorruption Student's Kernel													
trajanje projekta: 12													
MESEC	1	2	3	4	5	6	7	8	9	10	11	12	
1. Project management and coordination													
Project management and coordination													
2. "Establishment of Anticorruption Students' Kernel (ASK)"													
Establishment of Anticorruption Students' Kernel (ASK)													
3. Equipment purchase													
Equipment purchase													
4. Educational activities													
Educational activities													
5. Promotional activities and publications													
Promotional activities and publications													
6. Monitoring and evaluation													
Monitoring and evaluation													
Dodaj grupu aktivnosti													

Слика 7. Интерфејс апликације код праћења активности пројеката

1. Индикатори
2. Одлука о изради СЛОРа
3. Решење о именовану Стратешког савета
4. Решење о именовану радне групе за област рурални развој
5. Решење о именовану радне групе за област инфраструктуре и комуналних делатности
6. Решење о именовану радне групе за област заштите животне средине и енергетике
7. Решење о именовану радне групе за област људских ресурса и друштвено економски развој
8. *Project fiche* за ТОП 10 пројеката
9. Профил локалне заједнице/општине

Анекс 1: Индикатори СЛОРа РЦР БАНАТ

Индикатор бр. 1	ТЕМА: ЕКОНОМСКИ РАЗВОЈ ИНДИКАТОР: Степен развијености
-----------------	--

Извор података:

Уредба о утврђивању јединствене листе развијености региона и јединица локалне самоуправе за 2012. Годину

Коментар:

Према Уредби о утврђивању јединствене листе развијености региона и јединица локалне самоуправе за 2012. годину Општина Житиште је на основу вредности бруто домаћег производа по глави становника у односу на републички просек, сврстана у IV групу. Овај податак указује да је вредности бруто домаћег производа по глави становника у општини испод 60% републичког просека, односно да општина спада у најнеразвијене општине Србије. Уз општину Житиште у овој групи се налази још 45 локалних самоуправа.

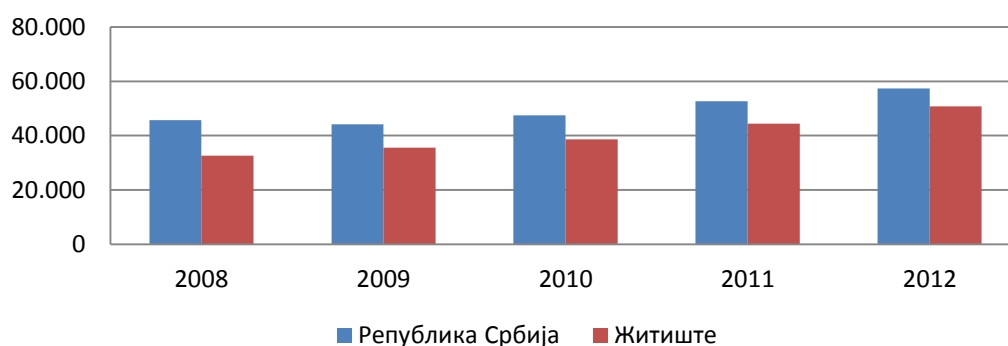
Индикатор бр. 2.	ТЕМА: ЕКОНОМСКИ РАЗВОЈ ИНДИКАТОР: Просечна бруто зарада
------------------	--

Просечна бруто зарада, РСД	2008.	2009.	2010.	2011.	2012.
Република Србија	45.674	44.147	47.450	52.733	57.430
Житиште	32.610	35.560	38.630	44.474	50.842

Извор података:

Републички завод за статистику, публикација-Годишњак „Општине у Србији“.

**Просечна бруто зарада
(у РСД)**



Коментар:

Просечне бруто зараде у општини имају тренд раста у периоду 2006-2012. године. Сличан тренд је установљен на нивоу РС. Зараде су у Житишту у овом периоду повећане за 72%, док је повећање на нивоу РС износило 49%. Просечне зараде у Житишту су, међутим, и даље значајно ниже у односу на просек РС.

У посматраном периоду (од 2006. године до 2013. године) просечна бруто зарада у општини Житиште је испод републичког просека, али се разлика битно смањује.

Индикатор бр. 3

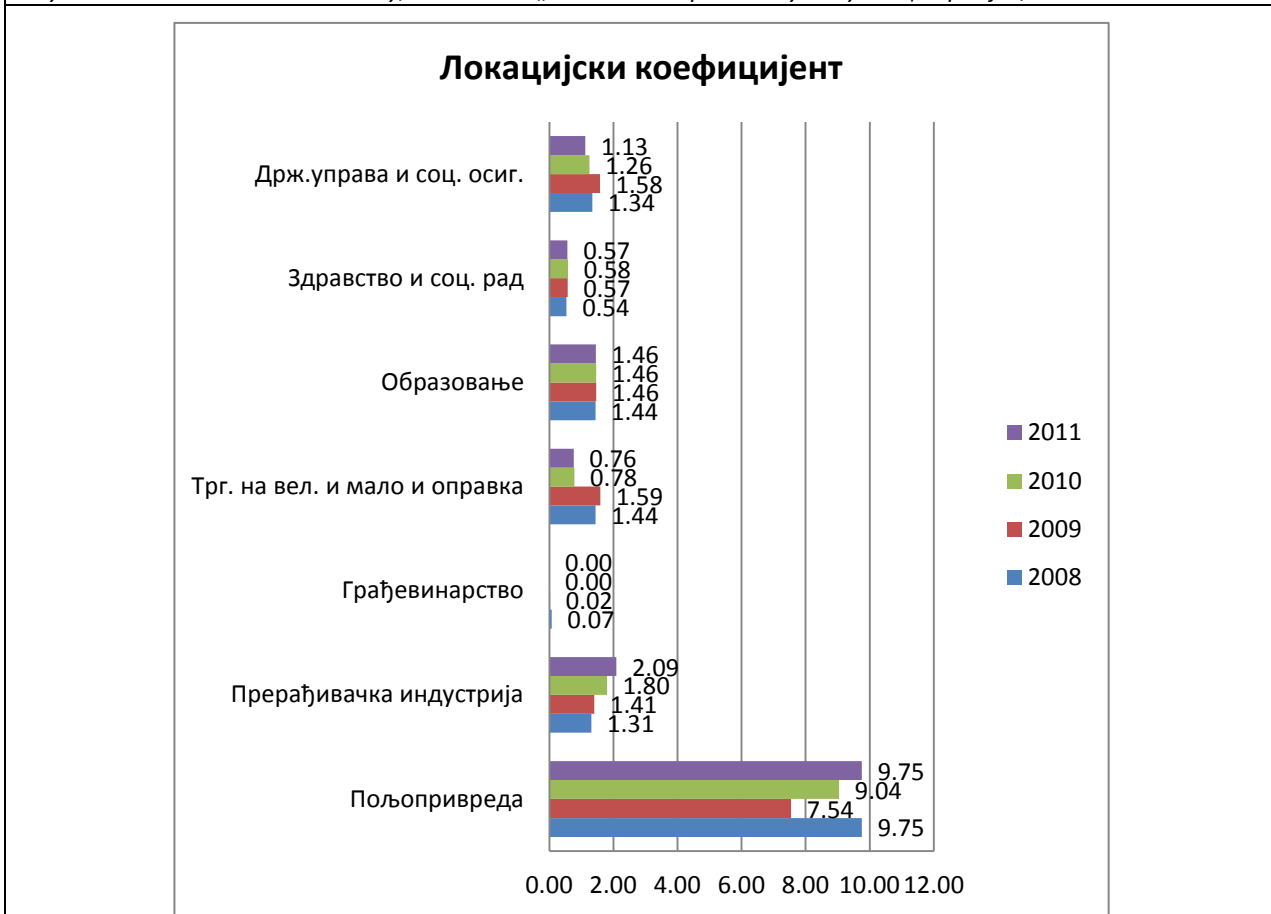
ТЕМА: ЕКОНОМСКИ РАЗВОЈ

ИНДИКАТОР: Локацијски коефицијент запошљавања

Година	Пољопривреда	Прерађивачка индустрија	Грађевинарство	Трг. на вел. и мало и оправка	Образовање	Здравство и соц. рад	Држ.управа и соц. осиг.
2008.	9,75	1,31	0,07	1,44	1,44	0,54	1,34
2009.	7,54	1,41	0,02	1,59	1,46	0,57	1,58
2010.	9,04	1,80	0,00	0,78	1,46	0,58	1,26
2011.	9,75	2,09	0,00	0,76	1,46	0,57	1,13

Извор података:

Републички завод за статистику, Годишњак „Општине и региони у Републици Србији“, 2006-2010.



Коментар:

У Житишту је највећи локацијски коефицијент запошљавања у области пољопривреде. Највећи проценат запослених у 2011. години на територији општине Житиште радио је у прерађивачкој индустрији (35,3%), потом у пољопривреди (19,5%) и образовању (11,5%). Сва наведена учешћа запослених у појединим делатностима су изнад просека за Србију. Пољопривреда има највиши локацијски коефицијент.

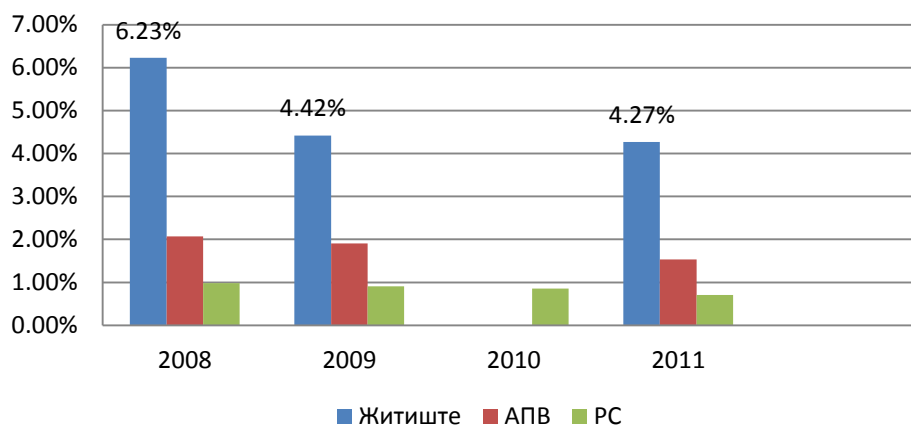
Год.	Укупни радни контингент			Укупно пољопривредно становништво			Удео пољопривредног у радном контингенту становништва (%)		
	Житиште	АПВ	РС	Житиште	АПВ	РС	Житиште	АПВ	РС
2008.	12.227	1.356.028	4.959.456	762	28.079	48.505	6,23	2,07	0,98
2009.	11.829	1.353.010	4.954.984	523	25.836	45.091	4,42	1,91	0,91
2010.	11.706	1.351.573	4.955.764	Н.п.	Н.п.	42.339	Н.п.	Н.п.	0,85
2011.	11.538	1.346.350	4.947.477	493	20.663	34.815	4,27	1,53	0,70
2012.	Н.п.	Н.п.	Н.п.	495	Н.п.	33.002	Н.п.	Н.п.	Н.п.

Извор података: РЗС

Напомена:

Нема свих потребних података.

Удео пољопривредног у радном контингенту становништва (%)



Коментар:

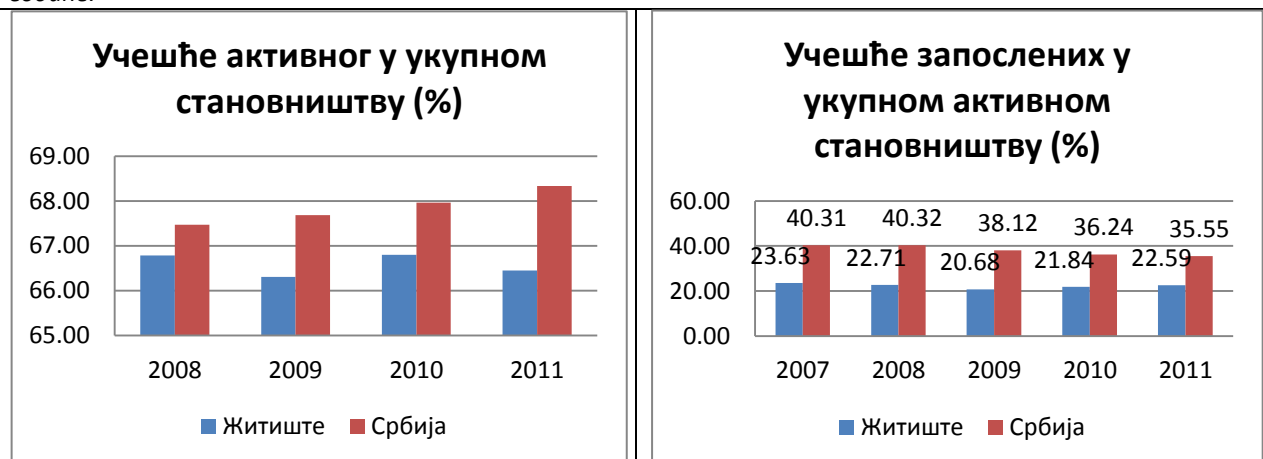
Удео пољопривредног становништва у радном контингенту изузетно је висок у општини Житиште, како у односу на Србију, тако и у односу на Војводину.

Ово је у складу са осталим индикаторима који показују степен развијености општине.

Год / стање 31.06.	Укупно становништво		Укупно активно становништво		Годишњи просек Запослено становништво		Учешће активног у укупном становништву (%)		Учешће запослених у укупном активном становништву (%)	
	Житиште	РС	Житиште	РС	Житиште	РС	Житиште	РС	Житиште	РС
2007.	18.661	7.381.579	12.407	4.967.517	2.932	2.002.344	66,49	67,30	23,63	40,31
2008.	18.307	7.350.222	12.227	4.959.456	2.777	1.999.476	66,79	67,47	22,71	40,32
2009.	18.005	7.320.807	11.939	4.954.984	2.469	1.889.085	66,31	67,68	20,68	38,12
2010.	17.708	7.291.436	11.829	4.955.764	2.583	1.795.775	66,80	67,97	21,84	36,24
2011.	16.841	7.186.862	11.191	4.911.268	2.528	1.746.138	66,45	68,34	22,59	35,55

Извор података

Републички завод за статистику, Публикација-Годишњак „Општине у Републици Србији“, 2006-2010. године.

**Коментар:**

Број становника је између два пописа значајно смањен са 20.399 на 16.841. Учешће запослених у укупном активном становништву је такође релативно стабилно и креће се између 22% и 23%, што је ниже од просека Србије (између 40% и 35%). За разлику од Србије која има негативан тренд, овај тренд се не уочава када је у питању општина Житиште.

Индикатор бр. 6

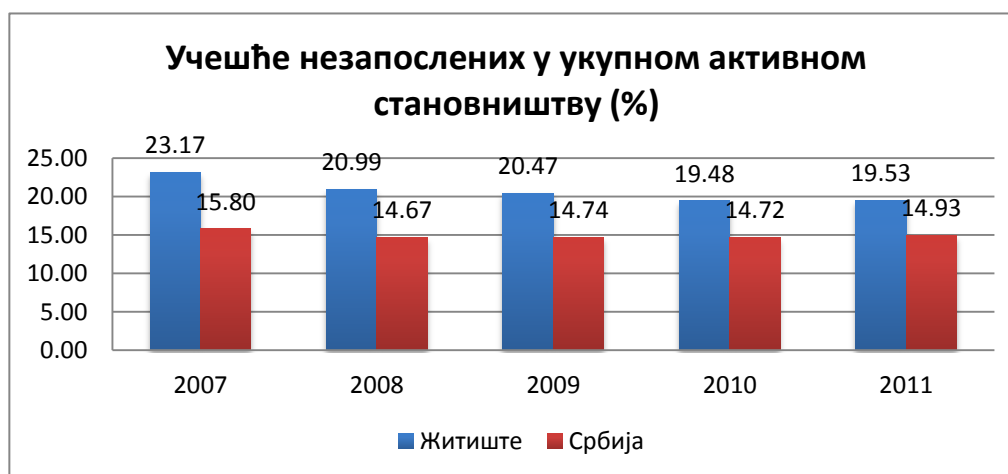
ТЕМА: ЕКОНОМСКИ РАЗВОЈ

ИНДИКАТОР: Стопа незапослености

Стопа незапослености (%)	2007.	2008.	2009.	2010.	2011.
Република Србија	15,80	14,67	14,74	14,72	14,93
Житиште	23,17	20,99	20,47	19,48	19,53

Изворподатака:

Републички завод за статистику, публикација-Годишњак „Општине у Србији“.



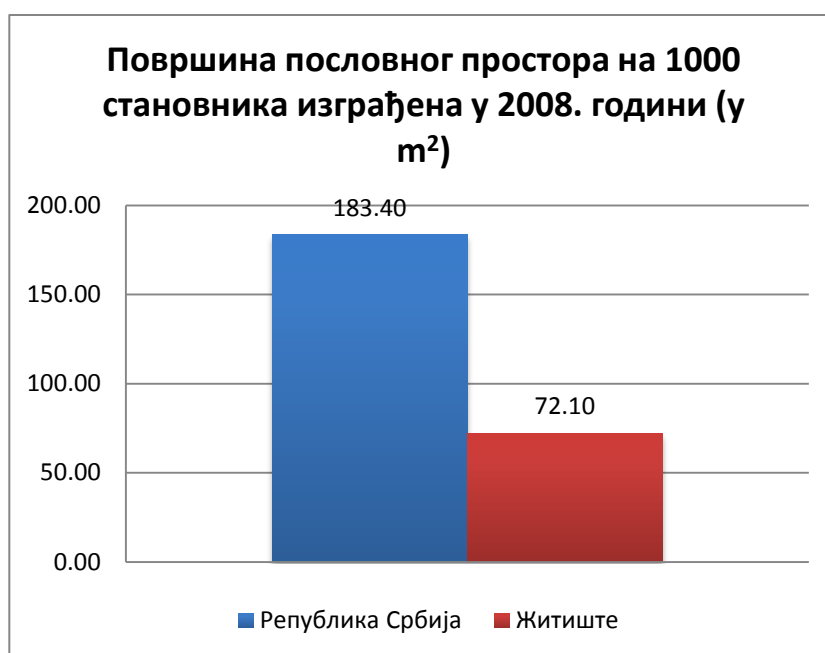
Коментар:

Учешће незапослених у укупном активном становништву изнад је нивоа у РС и у периоду од 2007.до 2011. године бележи пад са 23,17% на 19,53%.

Површина пословног простора на 1000 становника изграђена у 2008. години	Укупна површина (ново) изграђеног пословног простора у конкретној години m^2	Број становника изражен у хиљадама по попису 2011	Површина пословног простора на 1000 становника изграђена претходне године
Република Србија	1.348.059	7.350,222	183,40
Житиште	1.320	18.307	72,10

Извор података:

Републички завод за статистику

**Коментар:**

Површина пословног простора на 1.000 становника у општини Житиште знатно је мања од истог индикатора за Србију. Имајући у виду економска креања у земљи у посматраном периоду не треба извлачити закључке пре него се увиди тренд кретања, као и површина пословног простора која се не користи, а која би могла да буде стављена у економску функцију (овај индикатор не обухвата ту категорију).

	Број привредних друштва		Број предузетника		број становника (у 000)		Број регистрованих привредних друштва на 1000 становника		Број предузетника на 1000 становника	
	Житиште	РС	Житиште	РС	Житиште	РС	Житиште	РС	Житиште	РС
2010	99	109961	238	220619	17.7	7498	5.59	14.67	13.45	29.42
2011	97	104394	241	217703	16.8	718.6	5.77	145.27	14.35	302.95
2012	95	105066	234	215658	16.8	718.6	5.65	146.21	13.93	300.11
2013	97	106638	235	214095	16.8	718.6	5.77	148.40	13.99	297.93

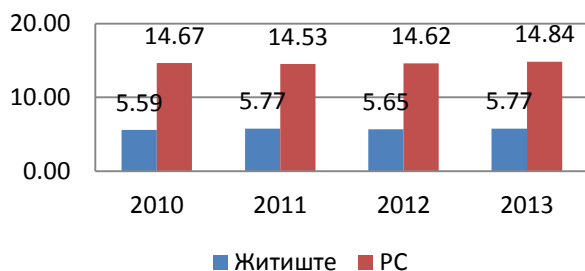
Извор података :

Агенција за привредне регистре

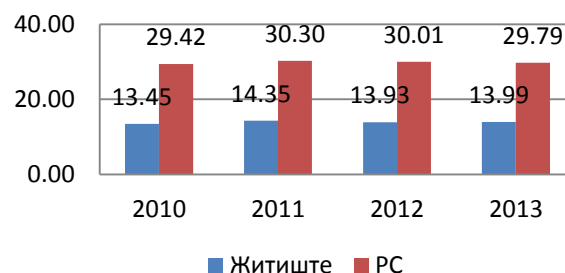
Напомена:

Број становника за 2010 годину представља процену на дан 30.06, док су подаци за 2011. годину добијени на основу пописа становништва, за 2012. и 2013 годину коришћени су последњи познати подаци о броју становника из 2011. године.

Број регистрованих привредних друштва на 1000 становника



Број предузетника на 1000 становника

**Коментар:**

Број привредних субјеката на 1.000 становника је стабилан и креће се од 5,59 (2010. године) до 5,77 (2013. године) према подацима Агенције за привредне регистре. Иста ситуација је и када се погледа број предузетника на 1.000 становника, који се креће од 13,45 (2010. године) до 13,99 (2013. године). Број како привредних субјеката, тако и предузетника на 1.000 становника далеко је нижи него у Србији.

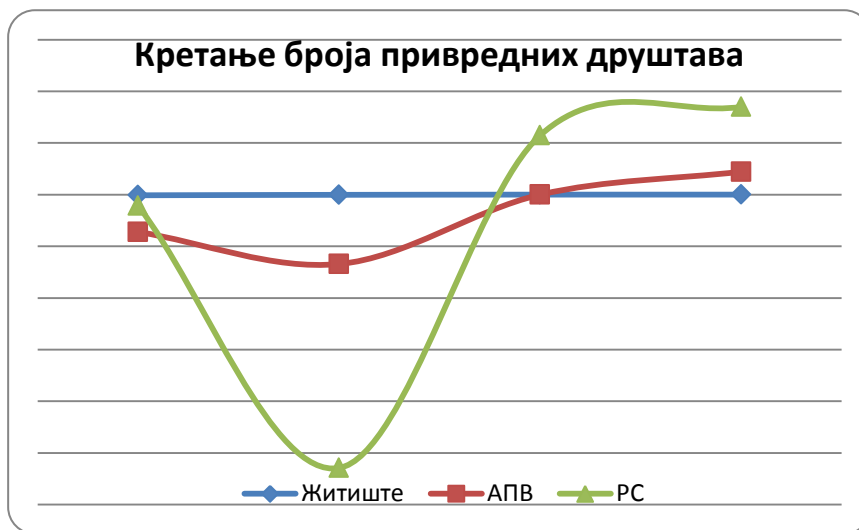
Год.	Број активних привредних друштава			Број новоснованих привредних друштава			Број брисаних/угашених привредних друштава			Кретање броја привредних друштава		
	Житиште	АПВ	РС	Житиште	АПВ	РС	Житиште	АПВ	РС	Житиште	АПВ	РС
2010.	99	27.779	109.961	8	2.253	9.153	20	2.975	9.366	-12	-722	-213
2011.	97	26.361	104.394	4	2.012	8.305	7	3.355	13.596	-3	-1.343	-5.291
2012.	95	Н.п.	105.066	5	Н.п.	8.489	4	Н.п.	7.341	1	0	1.148
2013.	97	26.780	106.638	2	608	2.376	1	164	677	1	444	1.699

Извор података :

Агенција за привредне регистре

Напомена:

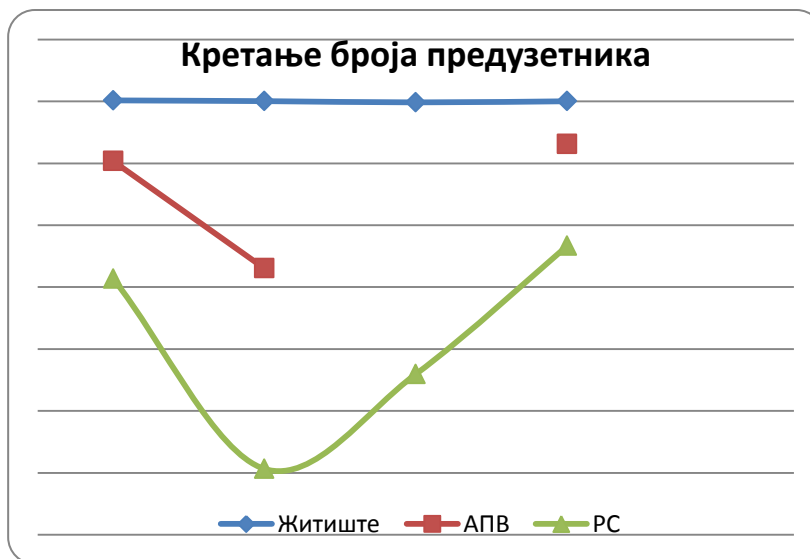
Не постоји податак за Војводину за 2012. годину



Год.	Број активних предузетника			Број новоснованих предузетника			Број брисаних/угашених предузетника			Кретање броја предузетника		
	Житиште	АПВ	РС	Житиште	АПВ	РС	Житиште	АПВ	РС	Житиште	АПВ	РС
2010	238	58.049	220.619	45	9.499	35.797	37	9.982	37.229	8	-483	-1.432
2011	241	56.707	217.703	38	8.610	32.360	36	9.959	35.328	2	-1349	-2.968
2012	234		215.658	27		30.160	35		32.363	-8	0	-2.203
2013	235	55.364	214.095	15	2.174	8.258	14	2.519	9.426	1	-345	-1.168

Извор података:

Агенција за привредне регистре



Коментар:

Кретање броја привредних друштава/предузетника мерено је као разлика у броју новооснованих и угашених привредних друштава/предузетника. Утврђено је да тренд кретања, посматрано у периоду од 2010. до 2013. године, не одступа значајно од тренда истог индикатора на нивоу Војводине и Србије.

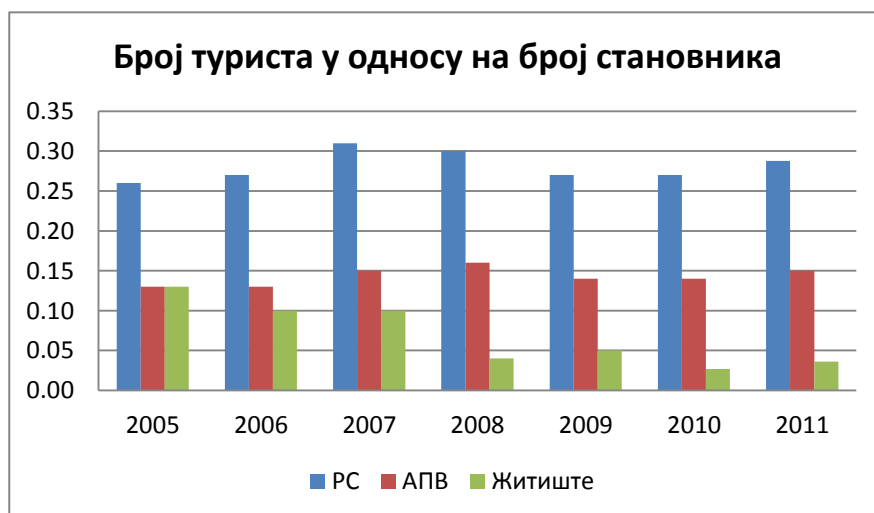
Индикаторбр. 10

ТЕМА: ЕКОНОМСКИ РАЗВОЈ – Туризам
ИДИКАТОР: Број туриста у односу на број становника

Административна јединица	2007.	2008.	2009.	2010.	2011.
Република Србија	0,31	0,30	0,27	0,27	0,29
Војводина	0,15	0,16	0,14	0,14	0,15
Житиште	0,10	0,04	0,05	0,03	0,04

Извор података:

Републички завод за статистику, публикација - Годишњак „Општине у Републици Србији“, 2007-2012.



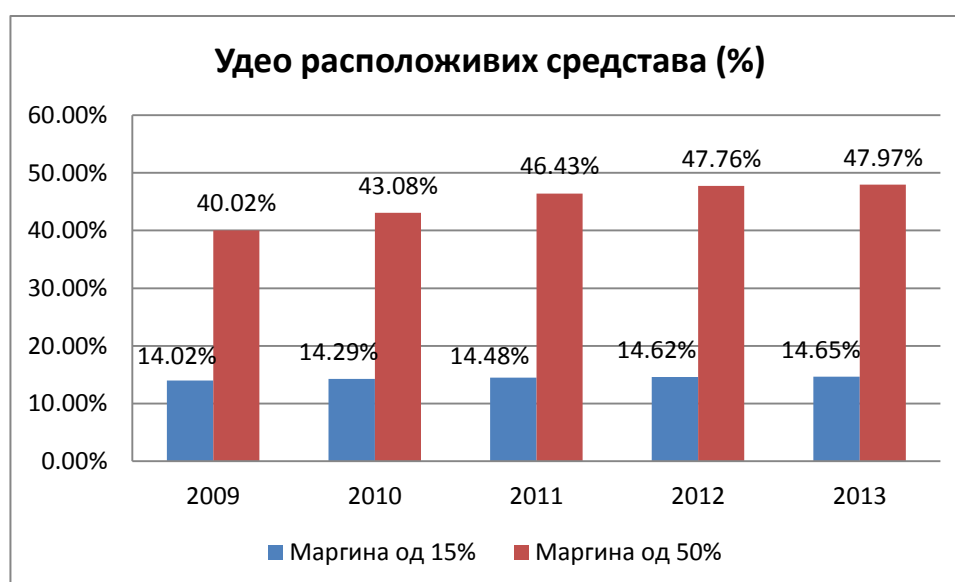
Коментар:

Индексна вредност пада у периоду 2007-2010. годинеу РС, са благим опоравком у 2011. години. Број туриста у односу на број становника нижи је у Војводини у односу на Србију. У Житиштусе, међутим, највећа вредност индекса бележи у стартној 2007. години, да би се потом знатно смањила у 2008. години (0,04), те забележила незнатно повећање у 2009. години.

Степен задужености општине		2009.	2010.	2011.	2012.	2013.
1	Остварење или процена остварења текућих прихода буџета за посматрану буџетску годину	274.216.713,69	378.111.000,00	520.580.753,88	680.948.000,00	707.264.117,00
2.1	15 % од (1)	41.132.507,05	56.716.650,00	78.087.113,08	102.142.200,00	106.089.617,55
2.2	Износ главнице и камате који доспева у посматраној години	2.700.000,00	2.700.000,00	2.700.000,00	2.600.000,00	2.500.000,00
2.3	Расположива средства у апсолутном износу (2.1) – (2.2)	38.432.507,05	54.016.650,00	75.387.113,08	99.542.200,00	103.589.617,55
2.4	Расположива средства у релативном износу - % укупних текућих прихода буџета ((2.3) / (1)) x 100	14,02%	14,29%	14,48%	14,62%	14,65%
3.1	50% од (1)	137.108.356,85	189.055.500,00	260.290.376,94	340.474.000,00	353.632.058,50
3.2	Укупан износ неизмиреног дугорочног задужења буџета општине за капиталне инвестиционе расходе	27.354.800,00	26.154.731,45	18.578.742,11	15.283.739,52	14.385.609,00
3.3	Расположива средства у апсолутном износу (3.1) – (3.2)	109.753.556,85	162.900.708,85	241.711.634,83	325.190.260,48	339.246.449,50
3.4	Расположива средства у релативном износу - % укупних текућих прихода буџета ((3.3) / (1)) x 100	40,02%	43,08%	46,43%	47,76%	47,97%

Извор података:

Одлуке о буџету од 2010-2013. године

**Коментар:**

Највећи део средстава се остварује кроз наплату пореза на зараде, и овај износ варира од 52-54 милиона РСД/годишње. Значајнији приход се остварује и кроз порез на имовину, који се креће у износу 8-13 мил. РСД/годишње.

Износ самодоприноса се у периоду 2008-2010. године преполовио са 16 на 8 мил. РСД/годишње, а слична је ситуација и са порезом на доходак од пољопривреде који се смањило са 7 на 3 мил. РСД. Остале ставке у приходима су углавном непромењене у периоду 2008-2010. године.

На основу прихода који припадају општини, а сагледавајући фискални капацитет општине Житиште, закључак је да без ненаменских трансфера из републичког буџета, општина не би могла функционисати, односно обављати све послове из своје надлежности, а у складу са Законом о локалној самоуправи и другим законским актима.

Индикаторбр. 12	ТЕМА: ЕКОНОМСКИРАЗВОЈ					
	ИНДИКАТОР: Фискални капацитет општине – Остварење изворних прихода (фискалних облика) по глави становника					

		2008.	2009.	2010.	2011.	2012.
1	Укупно остварење фискалних облика изворних прихода у 000 РСД	8.100	9.170	10.805	21.100	33.700
2	Број становника	20.322	20.322	20.322	17.387	17.387
3	Приход по глави становника у 000 РСД	398,58	451,24	531,69	1213,55	1938,23

Извор података :

Одлуке о буџету 2009 – 2013. год.

Напомена:

Број становника од 2009.-2010. године представља процену на дан 30.06., док су подаци за 2011. и 2012. годину коришћени подаци из Пописа становништва 2011. – први резултати.

Коментар:

Највећи део средстава се остварује кроз наплату пореза на зараде, и овај износ варира од 52-54 милиона РСД/годишње. Значајнији приход се остварује и кроз порез на имовину, који се креће у износу 8-13 мил. РСД/годишње.

Износ самодоприноса се у периоду 2008-2010. године преполовио са 16 на 8 мил. РСД/годишње, а слична је ситуација и са порезом на доходак од пољопривреде који се смањило са 7 на 3 мил. РСД. Остале ставке у приходима су углавном непромењене у периоду 2008-2010. године.

На основу прихода који припадају општини, а сагледавајући фискални капацитет општине Житиште, закључак је да без ненаменских трансфера из републичког буџета, општина не би могла функционисати, односно обављати све послове из своје надлежности, а у складу са Законом о локалној самоуправи и другим законским актима.

				у хиљ. дин.
намена подстицаја - улагање у	2010.	2011.	2012.	2013.
подстицање запошљавања	3.328	16.093	18.192	892
подстицање извоза		480	366	
подстицање производње	1.800			
подстицање пољопривреде	386.415	290.195	498.684	717
просторно планирање и високоградњу		537	7.015	
заштиту животне средине	786	51.254		
саобраћајну инфраструктуру	307.128	129.990	252.943	
комуналну инфраструктуру			400	
енергетску инфраструктуру	71.588			7.162
другу инфраструктуру	2.800	10.381		
здравство, образовање, науку и спорт	2.878	21.379	3598	
изградњу и јачање институција			192	
друге намене	33.000		54.261	
УКУПНО	809.933	520.308	835.651	8.771
<i>Извор података:</i>				
<i>Агенција за привредне регистре.</i>				
Коментар:				
<p>Подстицаји регионалног развоја су у периоду 2010. до 2013. године највећим делом били намењени подстицању пољопривреде (укупно око 1.176 милион динара) и саобраћајној инфраструктури (укупно око 690 милиона динара). Посматрајући по годинама, општина Житиште је највеће подстицаје регионалном развоју добила у 2012. години (укупно око 835 милиона динара). Посматрајући укупне општинске буџете у посматраним годинама, добијени подстицаји су значајни, тако да су у 2012. години премашила утврђени општински буџет за око 24,62%.</p>				

Опис	Укупно становништво	Мушко	Женско	Укупни радни контингент	Удео радног контингента у укупном становништву (%)
		од 15 до 64 година старости			
2002.	20.399	6.656	6.399	13.055	64,00%
2005.	19.383	6.410	5.997	12.407	64,01%
2006.	19.014	6.321	5.906	12.227	64,31%
2008.	18.307	6.214	5.725	11.939	65,22%
2009.	18.005	6.177	5.652	11.829	65,70%
2011.	16.841	5.808	5.383	11.191	66,45%

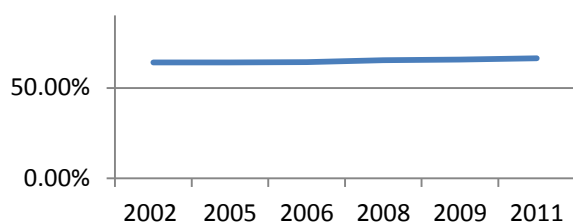
Извор података:

Републички завод за статистику, публикација-Годишњак Општине у Србији

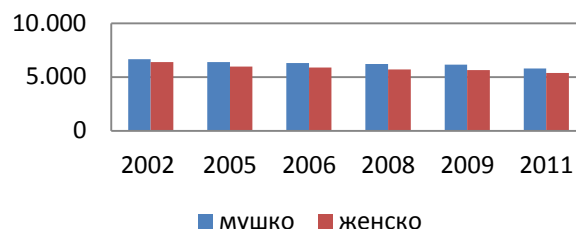
Напомена:

Период 2005-2009 представља процењени број становника са стањем на 30.06, док су подаци за 2002. и 2011. годину добијени на основу пописа становништва

Удео радног контингента у укупном становништву (%)



Структура радног контингента према полу

**Коментар:**

Удео радног контингента у укупном становништву релативно је стабилан и креће се од 64% (2002. године) до 66,45% (2011. године). У радном контингенту нешто је виши удео мушког становништва. Број становника је између два пописа значајно смањен са 20.399 на 16.841.

Индикатор бр. 15

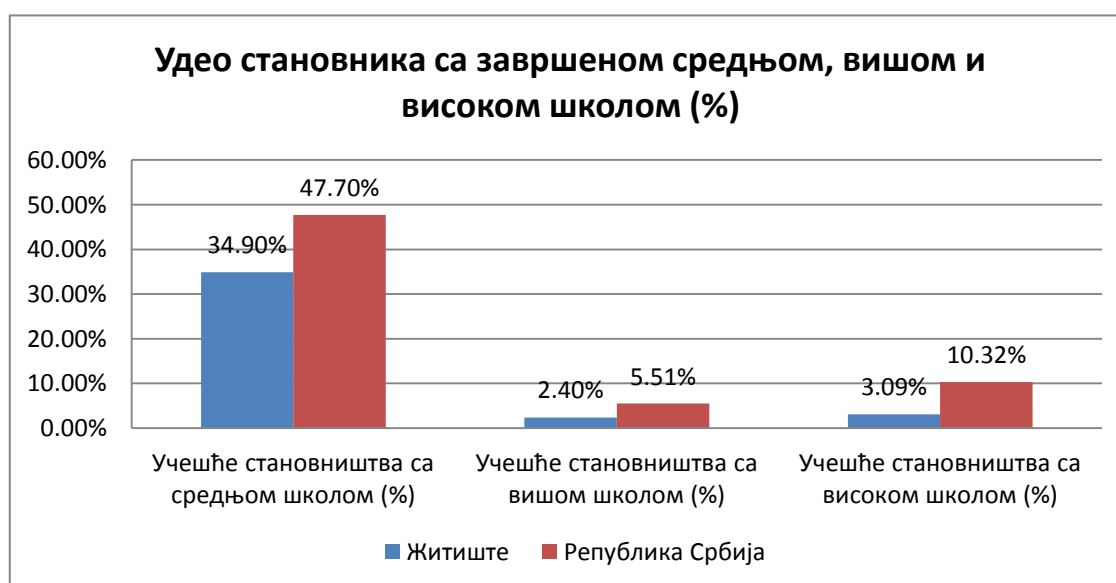
ТЕМА: СТАНОВНИШТВО, ОБРАЗОВАЊЕ, КВАЛИТЕТ ЖИВОТА

ИНДИКАТОР: Удео становника са завршеном средњом, вишом и високом школом

Категорија	Општина Житиште		Република Србија	
	2002.	2011.	2002.	2011.
Укупно становништво старије од 15 год.	17.098	14.559	6.321.231	6.161.584
Становништво са средњом школом	5.355	5.968	2.596.348	3.015.092
Становништво са вишом школом	447	410	285.056	348.335
Становништво са високом школом	355	528	411.944	652.234
% становништва са средњом школом	31,32%	34,90%	41,07%	47,70%
% становништва са вишом школом	2,61%	2,40%	4,51%	5,51%
% становништва са високом школом	2,08%	3,09%	6,52%	10,32%

Изворподатака:

Републички завод за статистику, публикација-Годишњак „Општине у Србији“.



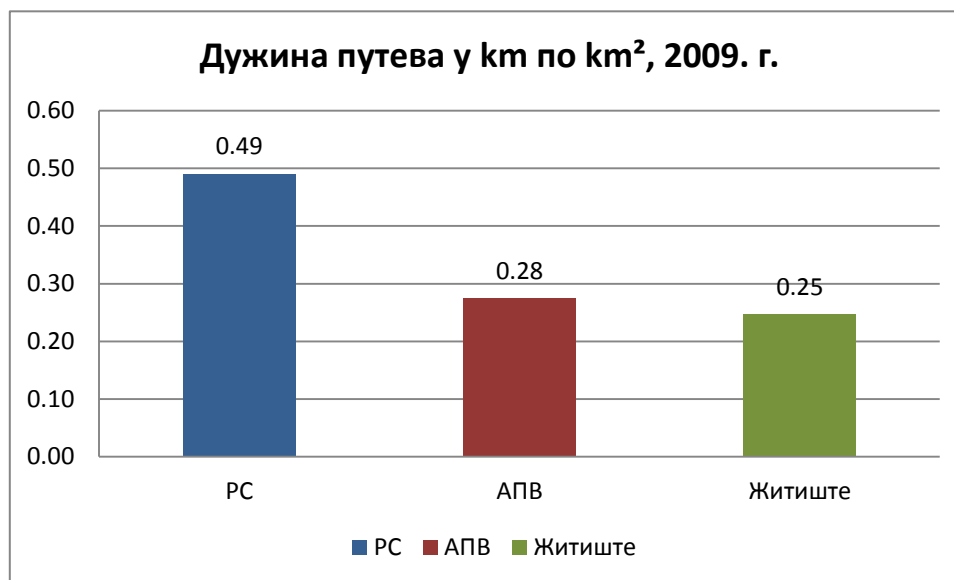
Коментар:

Када је у питању образовни ниво становништва, Житиште има мањи удео становништва са средњом, вишом и високом стручном спремом у односу на Србију. Код удела становништва са средњом стручном спремом однос је 47,7% наспрам 34,9% у корист Србије према последњем попису. Истовремено, значајно је напоменути да је број становника у категорији средњег и високог образовања у општини Житиште порастао између два пописа, док је у категорији вишег образовања опао. Истовремено, укупан број становника преко 15 година старости на територији општине опао са 17.098 на 14.559. Највећи раст бележи се у категорији високо образованих, са 355 на 528.

Опис	Дужина путева (km)	Површина (km^2)	Дужина путева (km/km^2)
Република Србија	43.344	88.361	0,49
АП Војводина	5.923	21.506	0,28
Житиште	130	525	0,25

Извор података:

Републички завод за статистику, публикација - *Годишњак „Општине и региони у Републици Србији“ 2010*

**Коментар:**

У Житишту је изграђено свега 121 km путева. Магистрални путеви представљају 22 km , а регионални правци 72 km . Магистрални и регионални правци су покривени савременим коловозом.

У Општини има 36 km локалних путева, од чега се 27 km налази под савременим коловозом.

Укупна дужина путева изражена индексом km/km^2 је знатно мања у односу на просек РС. Најважнији разлог мање вредности индекса је релативно велика површина Општине (525 km^2) и постојање свега 12 (груписаних) села.

Упркос томе на побољшању квалитета и дужине путне мреже је неопходно радити и у наредном периоду.

У Општини великог значаја имају пољски путеви.

Индикатор бр. 17

ТЕМА: СТАНОВНИШТВО, ОБРАЗОВАЊЕ, КВАЛИТЕТ ЖИВОТА

ИНДИКАТОР: Број становника на један објекат друштвених, културних, рекреативних активности

Општина	Укупан број становника	Број друштвених објеката	Број културних објеката	Број објеката за рекреацију	Број становника на један друштвени објекат	Број становника на један објекат културе	Број становника на један рекреативни објекат
2011.	16.841	35	43	32	481	392	526

Извор података:

Општина Житиште



Коментар:

Општину карактерише постојање значајног броја друштвених, културних и спортских објеката.

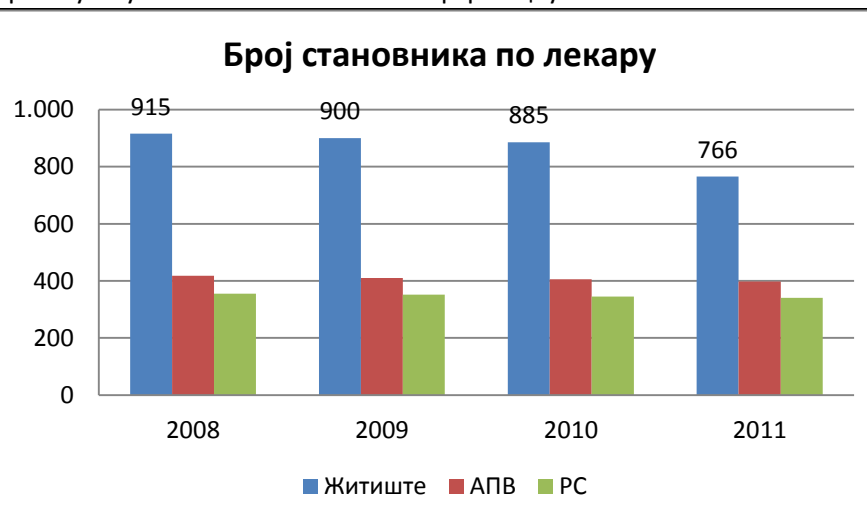
Год.	Укупно становништво			Укупан број лекара			Број становника по лекару		
	Житиште	АПВ	РС	Житиште	АПВ	РС	Житиште	АПВ	РС
2008.	18.307	1.979.389	7.350.222	20	4.735	20.668	915	418	356
2009.	18.005	1.968.356	7.320.807	20	4.804	20.825	900	410	352
2010.	17.708	1.957.585	7.291.436	20	4.832	21.103	885	405	346
2011.	16.841	1.931.809	7.186.862	22	4.859	21.067	766	398	341

Извор података:

Републички завод за статистику, Годишњак „Општине и региони у Републици Србији“

Напомена:

Термином лекар нису обухваћени стоматолози и фармацеути.

**Коментар:**

Општина Житиште има значајно већи број становника по 1 лекару него што је то на нивоу АП Војводине, а нарочито на нивоу републике. Ипак, приметан је тренд од 2008. године, да се овај број смањује.

Индикатор бр. 19

ТЕМА: СТАНОВНИШТВО, ОБРАЗОВАЊЕ, КВАЛИТЕТ ЖИВОТА

ИНДИКАТОР: Учешће корисника социјалне заштите у укупном становништву

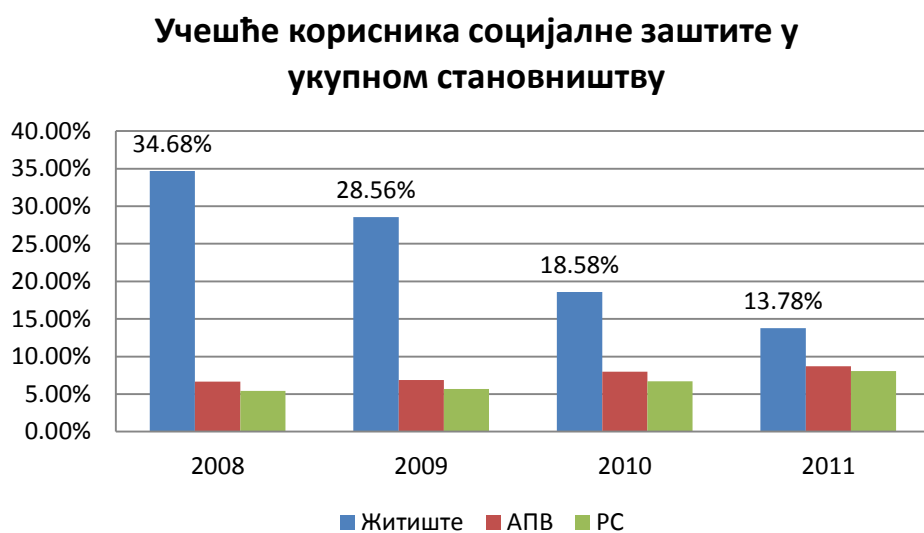
Год.	Укупно становништво			Укупан број корисника социјалне заштите			Учешће корисника социјалне заштите у укупном становништву		
	Житиште	АПВ	РС	Житиште	АПВ	РС	Житиште	АПВ	РС
2008.	18.307	1.979.389	7.350.222	6.349	131.837	400.388	34,68%	6,66%	5,45%
2009.	18.005	1.968.356	7.320.807	5.142	135.112	417.335	28,56%	6,86%	5,70%
2010.	17.708	1.957.585	7.291.436	3290	155.852	490.060	18,58%	7,96%	6,72%
2011.	16.841	1.931.809	7.186.862	2321	168.447	584.828	13,78%	8,72%	8,06%

Извор података:

Републички завод за статистику, публикација-Годишњак „Општине у Србији“.

Напомена:

Број становника од 2008.-2010. године представља процену на дан 30.06., док су подаци из 2011. године добијени на основу пописа становништва



Коментар:

У Житишту учешће корисника социјалне заштите у укупном становништву је знатно више него у Војводини и Србији (34,68% у односу на 6,66%у Војводини и 5,45% у Србији). Треба свакако напоменути да учешће корисника социјалне заштите у укупном становништву бележи пад са 34,68% (2008. године) на 13,78% (2011. године).

Индикатор бр. 20		ТЕМА: ЖИВОТНА СРЕДИНА – ВОДА				
		ИНДИКАТОР: Квалитет површинских вода				
Водоток	Потез	Квалитет/година				
		2007.	2008.	2009.	2010.	2011.
Стари Бегеј	Хетин	IV	IV	Ван класе	III/IV	IV
Пловни Бегеј	Српски Итебеј	Ван класе	Ван класе	Ван класе	Ван класе	Ван класе
Изворподатака:						
<i>Републички хидрометеоролошки Завод. Хидрометеоролошки годишњак 2007-11</i>						
Напомена:						
Оцена квалитета вода у Србији се не ради на основу ЕВI индекса већ на основу:						
- Правилника о опасним материјама у води Сл. Гласник РС бр. 31/82 и 46/91						
- Уредбе о класификацији вода Службени лист 6/78						
Коментар:						
<p>Воде Пловног Бегеја се налазе ван класе, односно припадају категорији потпуно деградираних водотокова.</p> <p>Воде Старог Бегеја су 2007. и 2008. Године припадале IV категорији, односно водама које се могу употребљавати за друге намене само после одговарајуће обраде. У 2009. години се и воде Старог Бегеја налазе ван класе.</p> <p>Према Уредби о категоризацији вода, водоток Пловни Бегеј је на потезу од румунске границе до Старог Бегеја разврстан у III категорију, а Стари Бегеј није обухваћен Уредбом о класификацији вода.</p> <p>Узрок лошег квалитета воде је потпуно неконтролисано загађење водотока у Румунији. Постоје напори да се овај проблем реши, али је основни проблем недостатак финансијских средстава.</p>						

Индикатор бр. 21		ТЕМА: ЖИВОТНА СРЕДИНА – ВОДА											
		ИНДИКАТОР: Домаћинства са сигурном водом за пиће											
Дом. са сигурном водом за пиће	Број домаћинства		Број домаћинства прикључених на водовод		% домаћинства са сигурном водом за пиће								
	Год.	Житиште	РС	Житиште	РС	Житиште	РС						
	2002.	7.415	2.521.190	2.410	н.п.	н.п.	н.п.						
	2011.	6.386	2.497.187	3.012	2.161.182	47%	87%						
Извор података: Институт за јавно здравље, РЗС													
Напомена: Нема података о броју домаћинства прикључених на водовод за 2002. годину													
<p>% домаћинства са сигурном водом за пиће, 2011. год.</p> <table border="1"> <caption>Data for the bar chart: % of households with safe drinking water in 2011</caption> <thead> <tr> <th>Category</th> <th>Percentage</th> </tr> </thead> <tbody> <tr> <td>Житиште</td> <td>47%</td> </tr> <tr> <td>РС</td> <td>87%</td> </tr> </tbody> </table>								Category	Percentage	Житиште	47%	РС	87%
Category	Percentage												
Житиште	47%												
РС	87%												
Коментар: У општини Житиште на водовод је према подацима за 2011. годину било прикључено 3.012 домаћинства, што је око 47% од укупног броја домаћинства. То је значајно испод процента домаћинства са сигурном водом за пиће у РС који износи 87%.													

Индикатор бр. 22		ТЕМА: ЖИВОТНА СРЕДИНА – ВОДА ИНДИКАТОР: Домаћинства прикључена на канализациону мрежу															
		Број домаћинства			Број домаћинства прикључених на канализациону мрежу			% домаћинства прикључених на канализациону мрежу									
Година	Житиште	АПВ	РС	Житиште	АПВ	РС	Житиште	АПВ	РС								
2011.	6.386	697.437	2.497.187	0	336.703	1.419.482	0%	48%	57%								
Извор података: Институт за јавно здравље, РЗС																	
Напомена: Подаци о укупном броју домаћинства узети су из публикације РЗС - Први резултати пописа 2011. год., и прелиминарних су карактера																	
<p>% домаћинства прикључених на канализациону мрежу</p> <table border="1"> <thead> <tr> <th>Категорија</th> <th>Процент</th> </tr> </thead> <tbody> <tr> <td>Житиште</td> <td>0%</td> </tr> <tr> <td>АПВ</td> <td>48%</td> </tr> <tr> <td>РС</td> <td>57%</td> </tr> </tbody> </table>										Категорија	Процент	Житиште	0%	АПВ	48%	РС	57%
Категорија	Процент																
Житиште	0%																
АПВ	48%																
РС	57%																
Коментар: У општини Житиште не постоји канализациона мрежа за отпадне воде, као ни постројење за пречишћавање отпадних вода																	

Индикатор бр. 23	ТЕМА: ЖИВОТНА СРЕДИНА – ВАЗДУХ	
	ИНДИКАТОР: Број дана са лошим квалитетом ваздуха	
	2006.	2012.
Број дана са лошим ваздухом	5	Н.п.
Извор података: АД „Био- еколошки центар“ Зрењанин, 2006. године		
Напомена: Последње мерење је вршено 2006. Године на мерном месту М-1, мотел Житиште. Мерење је трајало током целе године. Контролисан је ниво NH ₃ , H ₂ S и акролеина.		
Коментар: Укупно је измерено пет дана са већом концентрацијом NH ₃ у ваздуху. Мерењем нису установљене веће концентрације H ₂ S и акролеина. Редовна мерења квалитета ваздуха се не врше обзиром да не постоје потенцијални загађивачи ваздуха.		

Индикатор бр. 24	ТЕМА: ЖИВОТНА СРЕДИНА – КОРИШЋЕЊЕ ЗЕМЉИШТА	
	ИНДИКАТОР: Напуштено и загађено земљиште	
	ha	%
Република Србија		
Напуштено земљиште	-	-
Загађено земљиште	-	-
Општина Житиште		
Напуштено земљиште	210	
Загађено земљиште	17	
Извор података: Општинска Управа, 2013.		
Коментар: Загађено земљиште: У општини се налази 19 регистрованих депонија и места за одлагање отпада. Ове депоније укупно заузимају 171.210 m ² , односно 542.180 m ³ . Као потенцијално загађено земљиште се сматра општинска депонија на потезу локалне заобилазнице око Житишта. На ову депонију се комунални отпад одлаже од 1994. године. Планом и Пројектом је предвиђено њено затварање, санација и рекултивација. Велике депоније у општини су: <ul style="list-style-type: none"> - Равни Тополовац – 41.600 m², односно 100.000 m³; - Торда – 32.000 m², односно 96.000 m³; - Торак - 13.200 m², односно 39.600 m³; - Српски Итебеј 2 - 12.000 m², односно 36.000 m³; - Српски и Нови Итебеј - 12.000 m², односно 36.000 m³; - Међа – 10.500 m², односно 42.000 m³, - Банатско Карађорђево - 10.500 m², односно 31.500 m³, Необрађено/напуштено земљиште се простире на око 210 ha (Управа за трезор), од чега око 80 ha заузимају напуштене фарме.		

Индикатор бр. 25

ТЕМА: ЖИВОТНА СРЕДИНА – ОТПАД

ИНДИКАТОР: Градски отпад по врсти одлагања

Вредности

Админ. јединица	Депонија, t	Спаљен отпад, t	Рециклиран, t	Процена количине отпада која завршава без икаквог управљања, t	Укупно, t
Република Србија, 2010	850.000	837.000	12.550	1.601.000	3.300.550
Житиште, 2010	2.283	0	0	3.799	6.082

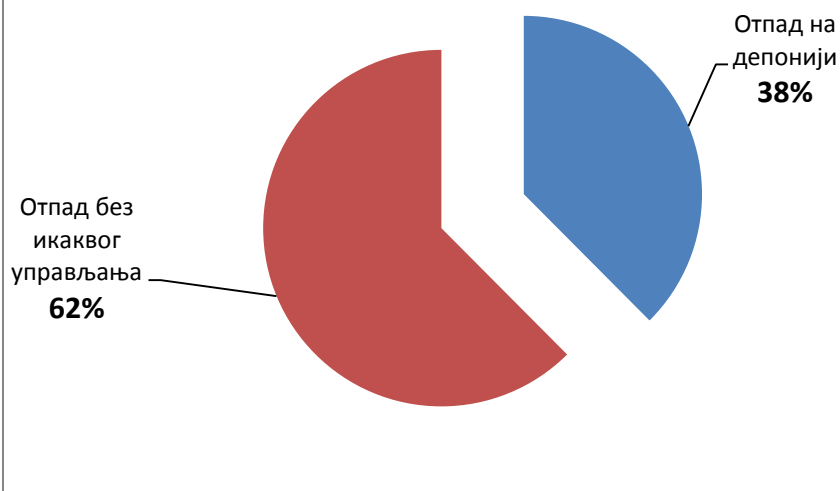
Извор података:

Интегрални план управљања отпадом Општине Житиште 2010, локална самоуправа Житиште.

Напомене:

Подаци обухватају пет села

Општински отпад по врсти одлагања, 2010. г.



Коментар:

Прикупљање отпада се врши из дванаест села. Сакупљање отпада се врши једном недељно, што указује на чињеницу да се производи знатно већа количина отпада.

У општини се рециклирањем баве две приватне фирме и то металом и керамичким катализаторима а такође се врши и приватни откуп пет амбалаже и пластичних кеса.

Спаљивање отпада забрањено је законом и општинским одлукама, а дешава се да се током жетве, у атарском делу општине врши неконтролисано паљење био масе.

Индикатор бр. 26		ТЕМА: ЖИВОТНА СРЕДИНА – ОТПАД ИНДИКАТОР: Рециклирани отпад по врстама			
	Укупно (t)	Стакло (t)	Папир (t)	Пластика (t)	Остало (t)
2008.		450			
2009.					
2010.					
2011.	4				4
2012.	5				5
2013.	5				5
Извор података: <i>Обрасци пријављени токови и количине отпада.</i>					
Напомене: Подаци обухватају пет села. На основу Закона о управљању отпадом , фирме које се баве отпадом приказују количине и токове отпада.					
Коментар: Прикупљање отпада се врши из пет села. Сакупљање отпада се врши једном у две недеље, што указује на чињеницу да се производи знатно већа количина отпада. У општини нема рециклирања отпада. Паљење отпада је раширено у оквиру индивидуалних домаћинстава и овај процес је потпуно неконтролисан.					

Индикатор бр. 27

ТЕМА: ЖИВОТНА СРЕДИНА – ЕНЕРГИЈА

ИНДИКАТОР: Укупна потрошња енергије подељена по врсти горива

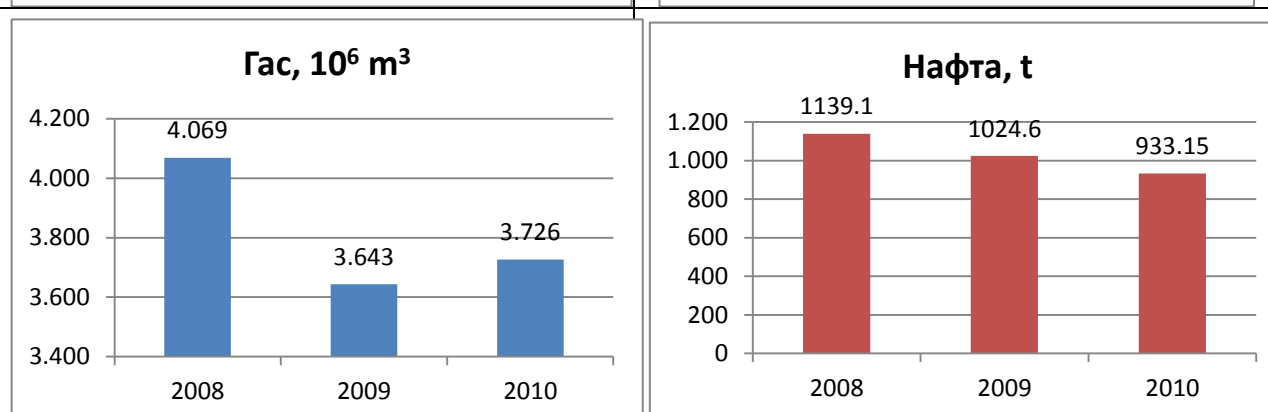
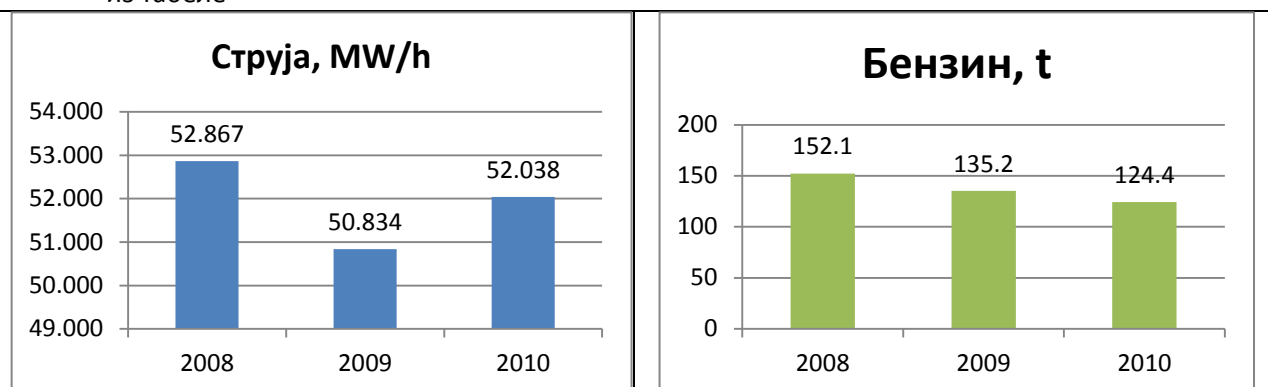
Укупна потрошња енергије подељена по врсти горива	Струја, MW/h	Бензин, t	Гас, 10 ⁶ m ³	Нафта, t	Дрво, m ³	Мазут, t
2008.	52.867	152.1	4.068,910	1.139,1	-	
2009.	50.834	135,2	3.643,036	1.024,6	-	
2010.	52.038	124,4	3.726,471	933,15	-	

Изворподатака:

- Бензин и нафта – Приватне бензиске пумпе у општини: Мркшићеви салаши, Гутеша-гаси Рацад.о.о.
- Струја – Електро-Војводина
- Гас – ЈКСПЕКОС

Напомене:

- НИС није доставио податке о утрошку бензина и нафте
- Податке о утрошку дрвета и мазута није било могуће прикупити обзиром да се званично не воде ни у једном документу.
- Подаци за Србију нису доступни тако да су колоне са подацима из Србије склоњене из табеле



Коментар:

Највећа потрошња енергената је забележена у 2008. години. У 2010. години се бележи пораст потрошње струје и гаса у односу на 2009. годину, док се тренд пада потрошње бензина и нафте наставља у 2010. години. Податке о потрошњи бензина и нафте треба узети са резервом обзиром да највећи дистрибутер, НИС, није доставио податке са своје бензинске станице. Дрво се користи само за грејање две школе и наручена количина износи 50 m³/годишње. Потроши се и око 80 t угља. Дрво и угаљ се, међутим, значајно користе за загревање у домаћинствима, али ову количину није могуће проценити.

Индикатор бр. 28		ТЕМА: ЖИВОТНА СРЕДИНА – ГАСОВОД								
		ИНДИКАТОР: Процент прикључења на гасовод								
Локација	Пројекат		изграђено		активно		остало		домаћинства	
	2006.	2012.	2006.	2012.	2006.	2012.	2006.	2012.	2006.	2012.
Торак	800		770		365		19		346	
Б. Карађорђево	900		760		651		24		627	
С. Итебеј	700		640		576		27		549	
Н. Итебеј	550		450		344		14		330	
Житиште	1000		860		743		29		714	
Честерег	500		450		436		17		419	
Р. Тополовац	450		437		433		13		420	
Банатски Двор	400		300		307		21		286	
Међа	500		209		186		11		175	
Б. Вишњићево	150		150		0		0		0	
Извор података:										
Подаци Општине, ЈКСП ЕКОС Житиште, фебруар 2007										
Коментар:										
Не располаже се са подацима за 2012. годину.										

Анекс 2: Одлука о изради СЛОРа

На основу члана 32. Закона о локалној самоуправи („Службени лист Републике Србије“, број 129/07) и члана 42. Статута Општине Житиште (Службени лист Општине Житиште, број 16/2008), Скупштина општине Житиште на седници 29.1.2013. донела је

ОДЛУКУ О ПРИСТУПАЊУ ИЗРАДИ СТРАТЕГИЈЕ ОДРЖИВОГ РАЗВОЈА ОПШТИНЕ ЖИТИШТЕ

Члан 1.

Општина Житиште приступа изради Стратегије одрживог развоја општине Житиште за период од 2014. до 2020. године (у даљем тексту: Стратегија), која ће имати четири тематске области: област руралног развоја, област инфраструктуре и комуналних делатности, област заштите животне средине и енергетике, област људских ресурса и друштвено-економског развоја.

Члан 2.

Циљ израде Стратегије је да се обезбеди одржив друштвено – економски развој општине Житиште, кроз континуитет процеса стратешког планирања усмереног на уједначавање развоја и ангажовање локалних ресурса, широке грађанске партиципације и укључења свих релевантних чинилаца, а тиме унапређујући квалитет живота свих грађана.

Члан 3.

Именује се тим за израду Стратегије:

- Душан Милићев – председник општине
- Драган Миленковић – председник скупштине
- Јене Лазар – заменик председника општине
- Јелена Сиј – заменица председника Скупштине
- Далибор Голубовић – помоћник председника општине
- Светлана Маја Бабић – руководилац одељења за друштвене делатности
- Свјетлана Марковић – руководилац одељења за инспекцијске послове
- Данијела Марков – руководилац одељења за финансије
- Љубо Петковић – технички директор ЈП „Развој“
- Калина Рајовић – начелница Општинске управе
- Биљана Зубац – секретарка Скупштине општине
- Бојан Марчета – члан општинског већа
- Снежана Вучуровић – одборница у Скупштини општине
- Владимир Стајковић – члан општинског већа
- Дејан Мелар – помоћник председника општине
- Дијана Барне – координатор канцеларије за локални развој
- Снежана Лакић – стручни сарадник за послове заштите животне средине
- Маја Грујић – чланица општинског већа
- Слободанка Радојчић – инспекторка за заштиту животне средине
- Виорел Геруе – члан општинског већа

За координатора израде Стратегије одређује се Дејан Мелар , за заменицу координатора Дијана Барис , а за послове административног асистента Снежна Лакић.

Члан 5.

У циљу спровођења ове одлуке биће формиране четири Радне групе, као и стратешки савет.

Члан 6.

За мониторинг и евалуацију израде Стратегије именује се радно тело у саставу : Јелена Травар-Миљевић, Игор Салак и Јован Мандић.

Члан 7.

Техничку подршку у процесу израде Стратегије ће пружити Регионални центар за друштвено-економски развој – Банат.

Члан 8.

Рок за израду предлога Стратегије јесте 1.октобар 2013, а рок за усвајање Стратегије је 31.12.2013.године.

Члан 9.

Ова одлука ступа на снагу осмог дана од дана објављивања у „Службеном листу општине Житиште“. Одлуку објавити у „Службеном листу општине Житиште.“

Република Србија
Аутономна Покрајина Војводина
Општина Житиште
Скупштина Општине Житиште
Житиште, Цара Душана 15
Број: I-020-4/2013
Датум: 29.1. 2013.

Председник скупштине општине Житиште
Драган Миленковић





Република Србија
Аутономна Покрајина Војводина
Општина Житиште
ПРЕДСЕДНИК
Житиште, Цара Душана 15
Тел: 023/821-306, факс: 023/821-308
e-mail: zitiste.predsednik@gmail.com

Број: П 02-18/2013-6
Датум: 16.04.2013. год.

На основу члана 44. Закона о локалној самоуправи („Службени гласник Републике Србије“ бр.129/2007), члана 58. Статута општине Житиште („Службени лист општине Житиште бр.16/2008) и на основу одлуке о приступању изради Стратегије одрживог развоја општине Житиште број 1-020-4/2013, Председник општине Житиште донео је:

РЕШЕЊЕ О ДОПУНИ ТИМА ЗА ИЗРАДУ СТРАТЕГИЈЕ

Члан 1.

На основу одлуке о приступању изради Стратегије одрживог развоја Општине Житиште број 1-020-4/2013 допуњује се тим за израду стратегије и у тим за израду Стратегије се именују:

1. Вукосава Триковић – члан пројектног тима
2. Милоје Илић – комунални инспектор
3. Светлана Милenkовић – грађевински инспектор
4. Митар Видаховић – службеник за јавне набавке
5. Андреј Амжжић – шеф рачуноводства

Члан 2.

Ово решење ступа на снагу вредног дана од дана доношења.

ПРЕДСЕДНИК ОПШТИНЕ ЖИТИШТЕ



Dusan Mijalic
Душан Миљалић

Анекс 3: Решење о именовану Стратешког савета



ОПШТИНА ЖИТИШТЕ

Република Србија
Аутономна Покрајина Војводина
Општина Житиште
ПРЕДСЕДНИК
Житиште, ул. цара Душана 15
Тел: 023/821-306, факс: 023/821-308
e-mail: opstina.zitiste@gmail.com

Број: П-02-18/2013-5
Датум: 12.08.2013. год.

На основу члана 44. Закона о локалној самоуправи ("Службени гласник Републике Србије" бр. 129/2007), члана 58. Статута општине Житиште ("Службени лист општине Житиште бр.16/2008) и на основу одлуке о приступању изради Стратегије одрживог развоја општине Житиште број I-020-4/2013, Председник општине Житиште донео је:

РЕШЕЊЕ О ИМЕНОВАЊУ СТРАТЕШКОГ САВЕТА ЗА ИЗРАДУ СТРАТЕГИЈЕ ОДРЖИВОГ РАЗВОЈА ОПШТИНЕ ЖИТИШТЕ

Члан 1.

За чланове стратешког савета за израду стратегије одрживог развоја општине Житиште именују се:

1. Митар Вучуревић
2. Драган Миленковић
3. Јене Лазар
4. Душан Кузмап
5. Јелена Сиј
6. Далибор Голубовић
7. Гереу Виорел
8. Александар Менг
9. Добан Јанош

Члан 2.

Ово решење ступа на снагу од дана доношења.

ПРЕДСЕДНИК

Митар Вучуревић

Анекс 4: Решење о именовану радне групе за област рурални развој



Република Србија
Аутономна Покрајина Војводина
Општина Житиште
ПРЕДСЕДНИК
Житиште, Цара Душана 15
Тел: 023/821-306, факс: 023/821-308
e-mail: zitiste.predsednik@gmail.com

Број: П-02-18/2013-1
Датум: 27.03.2013. год.

На основу члана 44. Закона о локалној самоуправи („Службени гласник Републике Србије“ бр.129/2007), члана 58. Статута општине Житиште („Службени лист општине Житиште бр.16/2008) и на основу одлуке о приступању израде Стратегије одрживог развоја општине Житиште број 1-020-4/2013, Председник општине Житиште донео је:

РЕШЕЊЕ О ИМЕНОВАЊУ ЧЛАНОВА РАДНЕ ГРУПЕ ЗА ИЗРАДУ СТРАТЕГИЈЕ ОДРЖИВОГ РАЗВОЈА ОПШТИНЕ ЖИТИШТЕ ЗА ОБЛАСТ РУРАЛНОГ РАЗВОЈА

Члан 1.

За чланове радне групе за израду стратегије одрживог развоја општине Житиште за област руралног развоја именују се:

1. Свјетлана Марковић – координаторка радне групе
2. Јелена Сиј – замјеница координаторке радне групе
3. Вукосава Трновац – замјеница координаторке радне групе
4. Виорел Гереу – члан радне групе
5. Ранко Узелац – члан радне групе
6. Миленко Чолић – члан радне групе
7. Алекса Кузман – члан радне групе
8. Ненад Стајковић – члан радне групе
9. Биљана Катић – члан радне групе
10. Каћинка Нинковић – члан радне групе
11. Марин Кпежевић – члан радне групе
12. Рожи Адриен – члан радне групе
13. Едит Сарка – члан радне групе
14. Миладин Илџагов – члан радне групе
15. Смиљка Јакшић – члан радне групе
16. Срђан Марчета – члан радне групе
17. Мирџа Јелса – члан радне групе
18. Уна Петровић – члан радне групе
19. Јефта Живков – члан радне групе
20. Иштван Денеш – члан радне групе
21. Радојица Иванчевић – члан радне групе

Члан 2.

Ово решење ступа на снагу наредног дана од дана доношења.



ПРЕДСЕДНИК ОПШТИНЕ ЖИТКИШТЕ

Душан Милићев

РЕШЕЊЕ О ИМЕНОВАЊУ ЧЛANOVA ПАНЕЛНЕ ГРУПЕ ЗА ПУЊИШТА
ОПШТИНЕ ЖИТКИШТЕ

- Члан 1.
- У складу са чланом 44. Закона о локалној самоуправи, Општина Житкиште, у складу са чланом 10. Статута Општине Житкиште, одлучила је да се чланови Панелне групе за пуњошће Општине Житкиште именују:
1. Душан Милићев – председник Општине
 2. Душан Милићев – председник Општине
 3. Душан Милићев – председник Општине
 4. Душан Милићев – председник Општине
 5. Душан Милићев – председник Општине
 6. Душан Милићев – председник Општине
 7. Душан Милићев – председник Општине
 8. Душан Милићев – председник Општине
 9. Душан Милићев – председник Општине
 10. Душан Милићев – председник Општине
 11. Душан Милићев – председник Општине
 12. Душан Милићев – председник Општине
 13. Душан Милићев – председник Општине
 14. Душан Милићев – председник Општине
 15. Душан Милићев – председник Општине
 16. Душан Милићев – председник Општине
 17. Душан Милићев – председник Општине
 18. Душан Милићев – председник Општине
 19. Душан Милићев – председник Општине
 20. Душан Милићев – председник Општине
 21. Душан Милићев – председник Општине

Анекс 5: Решење о именовану радне групе за област инфраструктуре и комуналних делатности



Република Србија
Аутономна Покрајина Војводина
Општина Житиште
ПРЕДСЕДНИК
Житиште, Цара Душана 15
Тел: 023/821-306, факс: 023/821-308
e-mail: zitiste.predsednik@gmail.com

Број: П-02-18/2013-2
Датум: 27.03.2013. год.

На основу члана 44. Закона о локалној самоуправи („Службени гласник Републике Србије“ бр.129/2007), члана 58. Статута општине Житиште („Службени лист општине Житиште бр.16/2008) и на основу одлуке о приступању израде Стратегије одрживог развоја општине Житиште број I-020-4/2013, Председник општине Житиште донео је:

РЕШЕЊЕ О ИМЕНОВАЊУ ЧЛАНОВА РАДНЕ ГРУПЕ ЗА ИЗРАДУ СТРАТЕГИЈЕ ОДРЖИВОГ РАЗВОЈА ОПШТИНЕ ЖИТИШТЕ ЗА ОБЛАСТ ИНФРАСТРУКТУРЕ И КОМУНАЛНИХ ДЕЛАТНОСТИ

Члан 1.

За чланове радне групе за израду стратегије одрживог развоја општине Житиште за област инфраструктуре и комуналних делатности именују се:

1. Љубинко Петковић – координатор радне групе
2. Светлана Милековић – заменица координатора радне групе
3. Милоје Илић – заменик координатора радне групе
4. Саша Божићевић – члан радне групе
5. Шандор Хевеши – члан радне групе
6. Мићо Прибишић – члан радне групе
7. Виорел Гереу – члан радне групе
8. Данијела Ђурчија – члан радне групе
9. Марко Грче – члан радне групе
10. Мирко Бјелица – члан радне групе
11. Звездан Цимбаљевић – члан радне групе
12. Витомир Ђурчин – члан радне групе

Члан 2.

Ово решење ступа на снагу наредног дана од дана доношења.

ПРЕДСЕДНИК ОПШТИНЕ ЖИТИШТЕ

Душан Милићев

Анекс 6: Решење о именовану радне групе за област заштите животне средине и енергетике



Република Србија
Аутономна Покрајина Војводина
Општина Житиште
ПРЕДСЕДНИК
Житиште, Цара Душана 15
Тел: 023/821-306, факс: 023/821-308
e-mail: zitiste.predsednik@gmail.com

Број: П-02-18/2013-3
Датум: 27.03.2013. год.

На основу члана 44. Закона о локалној самоуправи („Службени гласник Републике Србије“ бр.129/2007), члана 58. Статута општине Житиште („Службени лист општине Житиште бр.16/2008) и на основу одлуке о приступању израде Стратегије одрживог развоја општине Житиште број I-020-4/2013, Председник општине Житиште донео је:

РЕШЕЊЕ О ИМЕНОВАЊУ ЧЛАНОВА РАДНЕ ГРУПЕ ЗА ИЗРАДУ СТРАТЕГИЈЕ ОДРЖИВОГ РАЗВОЈА ОПШТИНЕ ЖИТИШТЕ ЗА ОБЛАСТ ЗАШТИТЕ ЖИВОТНЕ СРЕДИНЕ И ЕНЕРГЕТИКЕ

Члан 1.

За чланове радне групе за израду стратегије одрживог развоја општине Житиште за област заштите животне средине и енергетике именују се:

1. Снежана Лакић – координаторка радне групе
2. Слободанка Радојчић – заменица координаторке радне групе
3. Ања Пантелић – члан радне групе
4. Снежана Вучуревић – члан радне групе
5. Радојица Иванчевић – члан радне групе
6. Филип Јонел – члан радне групе
7. Драгана Мркишић – члан радне групе
8. Саво Иванчевић – члан радне групе
9. Верица Миљевић – члан радне групе
10. Зоранка Грбић – члан радне групе
11. Гордана Нинковић – члан радне групе
12. Шандор Хевеши – члан радне групе
13. Роберт Кочиш – члан радне групе
14. Норика Рапа – члан радне групе
15. Сташко Влаисављевић – члан радне групе
16. Данијела Флутур – члан радне групе
17. Маја Грујић – члан радне групе
18. Гордана Гаврић – члан радне групе
19. Ивана Ђурић – члан радне групе

Члан 2.

Ово решење ступа на снагу наредног дана од дана доношења.



ПРЕДСЕДНИК ОПШТИНЕ ЖИТИШТЕ

Dusan Miličević
Душан Милићев

Анекс 7: Решење о именовану радне групе за област људских ресурса и друштвено-економски развој



Република Србија
Аутономна Покрајина Војводина
Општина Житиште
ПРЕДСЕДНИК
Житиште, Цара Душана 15
Тел: 023/821-306, факс: 023/821-308
e-mail: zitiste.predscdnik@gmail.com

Број: П-02-18/2013-4
Датум: 27.03.2013. год.

На основу члана 44. Закона о локалној самоуправи („Службени гласник Републике Србије“ бр.129/2007), члана 58. Статута општине Житиште („Службени лист општине Житиште бр.16/2008) и на основу одлуке о приступању израде Стратегије одрживог развоја општине Житиште број 1-020-4/2013, Председник општине Житиште донео је:

РЕШЕЊЕ О ИМЕНОВАЊУ ЧЛАНОВА РАДНЕ ГРУПЕ ЗА ИЗРАДУ СТРАТЕГИЈЕ ОДРЖИВОГ РАЗВОЈА ОПШТИНЕ ЖИТИШТЕ ЗА ОБЛАСТ ЉУДСКИХ РЕСУРСА И ДРУШТВЕНО-ЕКОНОМСКИ РАЗВОЈ

Члан 1.

За чланове радне групе за израду стратегије одрживог развоја општине Житиште за област људских ресурса и друштвено-економски развој именују се:

1. Светлана Маја Бабић – координаторка радне групе
2. Калина Рајовић – заменица координаторке радне групе
3. Јене Лазар – заменик координатора радне групе
4. Габор др. Лоди – члан радне групе
5. Тања Миленковић – члан радне групе
6. Славица Михаић – члан радне групе
7. Ружица Трипић – члан радне групе
8. Зоран Веселипов – члан радне групе
9. Едит Сарка – члан радне групе
10. Биљана Зубац – члан радне групе
11. Весна Ђук – члан радне групе
12. Александар Менг – члан радне групе
13. Спежана Вучуревић – члан радне групе
14. Нсмања Ковачев – члан радне групе
15. Миленко Станић – члан радне групе
16. Смиљка Јакшић – члан радне групе
17. Владимир Стајковић – члан радне групе
18. Станко Влаисављевић – члан радне групе
19. Митар Видаковић – члан радне групе
20. Рапа Тодорел – члан радне групе

21. Драган Пушара – члан радне групе
22. Миљана Николи – члан радне групе
23. Славица Мрђа – члан радне групе
24. Данијела Марков – члан радне групе
25. Бојан Марчета – члан радне групе

Члап 2.

Ово решење ступа на снагу наредног дана од дана доношења.



ПРЕДСЕДНИК ОПШТИНЕ ЖИТИШТЕ

Душан Милићев

Анекс 8: Кратки описи ТОП 10 пројеката

Пројекат - 01														
Стратешки циљ	2.3. Развој инфраструктуре у руралним срединама													
Програм	2.3.2 Решавање проблема атмосферских и отпадних вода													
Пројекат	2.3.2.1.Изградња канализационе мреже у насељеном месту Житиште													
Опис пројекта	Општина Житиште припремила је пројектну документацију и обезбедила одобрење за извођење радова на изградњи канализационе мреже у насељу Житиште. У насељу ће се поставити цевоводи за одвођење отпадних вода пречника 90, 110, 160, 200, 225 и 250. Приликом ископа ровова претходно ће се извршити лоцирање постојећих подземних инсталација као и њихово обезбеђивање.													
Циљеви	Изградња канализационе мреже ради растеређења загађивања земљишта и вода у функцији потреба и захтева грађана општине Житиште и потреба потенцијалних инвеститора. Унапређење комуналне инфраструктуре. Спречавање појаве и ширења заразних болести.													
Очекивани резултати	Изградњом канализационе мреже смањиће се загађивање земљишта и вода, смањиће се нивои подземних вода и плављење терена, а повећаће се квалитет подземних (пијаћих) и површинских вода.													
Индикатори	Употребна дозвола, технички пријем													
Пројектне активности	<ul style="list-style-type: none"> • Расписивање јавне набавке за избор најповољнијег понуђача • Избор најповољнијег понуђача • Изградња канализационе мреже 													
Полазне претпоставке	Фекална канализација није изграђена. На режим и квалитет подземних вода значајно утиче квалитет и количина упуштених непречишћених употребљених вода у подземне преко копаних бунара, који су након изградње микро-водовода постали упојне јаме („септичке јаме“). Овакво „решавање“ проблема употребљених вода директно штети здрављу становништва, зато што се „септичке јаме“ изливају у двориштима или баштама, зависно од места где су изграђене.													
Време трајања (почетак-завршетак)	2014		2015		2016		2017		2018		2019		2020	
	X	X	X	X	X	X	X	X	X	X	X	X	X	X
Процена трошкова/Вредност пројекта (РСД)	240.000.000			Износ и извори финасирања			<ul style="list-style-type: none"> • 216.000.000 РСД донатори и • 24.000.000 РСД ЛС 							
Партнери	Влада АПВ, ЈП Развој, ЛС													
Статус пројекта	Обезбеђена иницијална средства на основу конкурса АПВ, Предмер и предрачун радова													

Пројекат – 02														
Стратешки циљ	2.3. Развој инфраструктуре у руралним срединама													
Програм	2.3.2 Решавање проблема атмосферских и отпадних вода													
Пројекат	2.3.2.4.Изградња пречистача отпадних вода у Житишту са прикључцима за Равни Тополовац и Торак													
Опис пројекта	Општина Житиште припремила је документацију и обезбедила одобрење за извођење радова на изградњи постројења за пречишћавање отпадних вода, пречника 250 укупне дужине 144 метара. Приликом ископа претходно ће се извршити лоцирање постојећих подземних инсталација као и њихово обезбеђивање. Предвиђено је да ће постројење за пречишћавање отпадних вода бити доведено у стање нормалног укључења у канализацију.													
Циљеви	Изградњом постројења за пречишћавање отпадних вода смањиће се загађивање земљишта и вода, смањиће се нивои подземних вода и плављење терена, а повећаће се квалитет подземних (пијаћих) и површинских вода. Унапређење комуналне инфраструктуре													
Очекивани резултати	Изграђен пречистач отпадних вода у Житишту са прикључцима за Равни Тополовац и Торак													
Индикатори	Изграђен пречистач отпадних вода Издата употребна дозвола													
Пројектне активности	Довршетак радова на изградњи пречистача отпадних вода насеља Житиште													
Полазне претпоставке	Фекална канализација није изграђена. На режим и квалитет подземних вода значајно утиче квалитет и количина упуштених непречишћених употребљених вода у подземље преко копаних бунара, који су након изградње микро-водовода постали упојне јаме („септичке јаме“). Овакво „решавање“ проблема употребљених вода директно штети здрављу становништва, зато што се „септичке јаме“ изливају у двориштима или баштама, зависно од места где су изграђене.													
Време трајања (почетак-завршетак)	2014		2015		2016		2017		2018		2019		2020	
	x	x	x	x	x	x								
Процена трошкова/Вредност пројекта (РСД)	120.000.000			Износ и извори финансирања			<ul style="list-style-type: none"> • 118.800.000 РСД донатори и • 1.200.000 РСД ЛС 							
Партнери	ЈП Развој и ЛС													
Статус пројекта	Изграђено 60%													

Пројекат – 03														
Стратешки циљ	2.1 Јачање конкурентности пољопривреде													
Програм	2.1.4 Развој производних и складишних капацитета													
Пројекат	2.1.4.1 Израда техничке документације за оснивање и опремање регионалног центра за подршку развоју производње воћа и поврћа у Средњем Банату													
Опис пројекта	Израда техничке документације за оснивање и опремање регионалног центра за подршку развоју производње воћа и поврћа у Средњем Банату													
Циљеви	<ul style="list-style-type: none"> Израда техничке документације 													
Очекивани резултати	<ul style="list-style-type: none"> Израђена техничка документација за оснивање и опремање регионалног центра за подршку развоју производње воћа и поврћа у Средњем Банату 													
Индикатори	<ul style="list-style-type: none"> Издата локацијска дозвола Израђена техничка документација Издата грађевинска дозвола 													
Пројектне активности	<ol style="list-style-type: none"> Прибављање докумената - доказ о власништву Прибављање услова надлежних предузећа Прибављање локацијске дозволе Израда техничке документације Прибављање сагласности надлежних предузећа Издавање грађевинске дозволе 													
Полазне претпоставке	Општина Житиште припада средњобанатском округу које карактерише производња како у затвореном, тако и на отвореном пољу. Највећи обим производње у затвореном простору су пластеници и ниски тунели. Основни проблем ових произвођача је немогућност складиштења робе ради постизања боље цене поготово у зимском периоду као и недостатак организоване продаје воћа. Стога се и приступило изради Студије изводљивости за оснивање и опремање регионалног центра за подршку развоју производње воћа и поврћа у Средњем Банату.													
Време трајања (почетак-завршетак)	2014		2015		2016		2017		2018		2019		2020	
	x	x	x	x	x	x								
Процена трошкова/Вредност пројекта (РСД)	2.500.000			Износ и извори финансирања			<ul style="list-style-type: none"> 2.250.000 РСД донатори и 250.000 РСД ЛС 							
Партнери	Влада РС, Влада АПВ, РЦР Банат, РПК Зрењанин, приватне компаније и ЛС													
Статус пројекта	Израђена Студија изводљивости за оснивање и опремање регионалног центра за подршку развоју производње воћа и поврћа у Средњем Банату.													

Пројекат – 04												
Стратешки циљ	3.1. ЈАЧАЊЕ ЕКОЛОШКЕ СВЕСТИ											
Програм	3.1.1. Акције заштите животне средине											
Пројекат	3.1.1.2. Зелена агенда за општине Нова Црња и Житиште -Стратегија заштите животне средине											
Опис пројекта	Зелена агенда је модел планирања политике заштите животне средине прилагођен мањим и неразвијеним заједницама. То је отворен процес партнерства цивилног и јавног сектора, по принципу „одоздо на горе“ и „од људи за људе“. До сада је спроведен у 46 заједница источне Европе и западног Балкана (у Србији 9 општина, у АП Војводини 6).											
Циљеви	<ul style="list-style-type: none"> Партнерство цивилног, јавног и пословног сектора у заједничком учешћу у процесу европских интеграција, развијању, спровођењу и убрзању реформских јавних политика у области заштите животне средине у општинама Нова Црња и Житиште, кроз израду секторске стратегије животне средине. друштвени консензус око тога шта је за заједнице важно, Развој стратешког планирања политике заштите животне средине у општинама Нова Црња и Житиште, Јачање локалних капацитета за примену усвојеног стратешког документа и спровођење других елемената реформе политике заштите животне средине Јачање међуопштинског партнерства 											
Очекивани резултати	2 драфт верзије стратешких докумената Зелене агенде за општине Нова Црња и Житиште											
Индикатори	<ul style="list-style-type: none"> 50 лица учесника у акцији 50 брошура, 3 прилога на ТВ и радију 											
Пројектне активности	1 дводневни и 3 једнодневна заједничка тренинга за представнике сва три сектора из обе заједнице, 8 састанака сваке радне групе у обе заједнице, 4 заједничка састанка координатора радних група из обе заједнице, 48 састанака са консултантима за спровођење методологије Зелене агенде, медијске активности..											
Полазне претпоставке	Зелена агенда је високо партиципативни модел стратегије, који користи и развија локалне људске ресурсе. С обзиром да се ради о паралелној изради стратегије у две општине, делимично су обезбеђена средства за ангажовање тренера и консултаната.											
Време трајања (почетак-завршетак)	2014	2015	2016	2017	2018	2019	2020					
	x	x										
Процена трошкова/Вредност пројекта (РСД)	1.500.000		Износ извори финансирања		<ul style="list-style-type: none"> 1.350.000 РСД донатори и 150.000 РСД ЛС 							
Партнери	<ul style="list-style-type: none"> Општине Житиште и Нова Црња, Еколошки центар „Станиште“, из Вршца, Еко покрет „Бегеј-Свети Ђурађ“ из Житишта. Влада РС и Влада АПВ 											
Статус пројекта	Припремљен пројекат, обезбеђена средства											

Пројекат - 05														
Стратешки циљ	3.5. УРЕЂЕЊЕ ЖИВОТНЕ СРЕДИНЕ													
Програм	3.5.1. Организовано управљање отпадом													
Пројекат	3.5.1.2 Изградња трансфер станице са рециклажним двориштем													
Опис пројекта	Трансфер станица са рециклажним двориштем представља технолошку целину за пријем, разврставање, пресовање, балирање сувог амбалажног и примарно селектованог отпада, као и за привремено складиштење третираног селектираног отпада. Овакво постројење је према Просторном плану општине Житиште смештено у Банатском Двору.													
Циљеви	<ul style="list-style-type: none"> Трансфер станица са рециклажним двориштем је део локалног система управљања отпадом општине и интегралног система управљања отпадом као и део регионалног управљања отпадом, Створени услови за увођење система примарне и секундарне сепарације отпада на територији Општине, смањене количине отпада који се одлаже на несанитарној депонији отпада која јетренутно у функцији, Створени услови да се са територије општине одлаже само нерезиклабилни материјал на будућој санитарној депонији Зрењанинске, Побољшана ефикасност и ефективност рада надлежног ЈКП. 													
Очекивани резултати	Оваквим системом управљања комуналним отпадом обезбедити максималну заштиту здравља становништва. Отпад који можете одложити у рециклажним двориштима је: папир, картон, пластика, метална амбалажа, стиропор, старе батерије, стаклени амбалажни отпад, равно стакло, ПЕТ – боце, ПЕ – фолија, лименке, стари лекови, отпадне гуме без наплатака (до 4 комада), метални гломазни отпад, електронски отпад, гломазни отпад, акумулатори, флуоресцентне цеви, зелени отпад.													
Индикатори	Изграђено Вишенемеско рециклажно двориште и трансфер станица комуналног отпада општине житиште													
Пројектне активности	Избор понуђача, потписивање уговора о јавној набавци, Израда пројекта Трансфер станице комуналног отпада општине ЖИТИШТЕ. Прибављање грађевинске дозволе, Подизање свести и образовање грађана, Подизање свести и образовање кадрова, Ревизија пројекта, Обезбеђење и опремање Центра.													
Полазне претпоставке	Обезбеђена локација, потребне одлуке и дозволе.													
Време трајања (почетак-завршетак)	2014		2015		2016		2017		2018		2019		2020	
	x	x	x	x	x	x	x	x	x	x	x	x		
Процена трошкова/Вредност пројекта (РСД)	200.000.000			Износ извори финансирања			<ul style="list-style-type: none"> 130.000.000 РСД донатори и 70.000.000 РСД ЛС 							
Партнери	Влада РС, Влада АПВ, ЈП, суседне ЛС и ЛС													
Статус пројекта	Урбанистички пројекат, обезбеђено 45.000.000 РСД													

Пројекат – 06														
Стратешки циљ	3.4. КОРИШЋЕЊЕ ОБНОВЉИВИХ И АЛТЕРНАТИВНИХ ИЗВОРА ЕНЕРГИЈЕ													
Програм	3.4.2. Подизање капацитета за искоришћавање обновљивих извора енергије													
Пројекат	3.4.2.1. Уградња 5 соларних колектора на 5 јавних установа													
Опис пројекта	Адаптације и санације система за централну припрему ТПВ путем соларних колектора за потребе 5 јавних установа у општини Житиште, тако да се обезбеди подршка систему за централну припрему ТПВ путем електричне енергије топлотном енергијом из обновљивих извора енергије.													
Циљеви	Повећање енергетске ефикасности јавних установа													
Очекивани резултати	Повећана енергетска ефикасност за 20%, смањење трошкова других енергената, побољшана услуга.													
Индикатори	<ul style="list-style-type: none"> Израђени и постављени соларни колектори на 5 јавних установа 													
Пројектне активности	Израда пројектне документације, адаптација и санација система за централну припрему ТПВ, монтажа система соларних колектора и пуштање у рад.													
Полазне претпоставке	Припрема топле потрошне воде врши се преко 30 бојлера запремине 50 литара и 30 бојлера запремине 10 литара, који као примарни енергент користе електричну енергију. Процењена потрошња ТПВ износи 500 л/дан, температуре 60°C													
Време трајања (почетак-завршетак)	2014		2015		2016		2017		2018		2019		2020	
	x	x	x	x	x	x								
Процена трошкова/Вредност пројекта (РСД)	8.000.000			Износ извори финансирања			<ul style="list-style-type: none"> 3.000.000 РСД донатори и 5.000.000 РСД ЛС 							
Партнери	Влада АПВ, Јавне установе, ЈП и ЛС													
Статус пројекта	Израђена пројектно техничка документација													


Пројекат - 07													
Стратешки циљ	1.1. ЗАУСТАВЉАЊЕ НЕГАТИВНИХ ДРУШТВЕНИХ ТРЕНДОВА												
Програм	1.1.1. Подршка „рањивим“ породицама												
Пројекат	1.1.1.3. Помоћ у кући за особе са сметњама у развоју свих узрасних стопа												
Опис пројекта	<ul style="list-style-type: none"> Пружање услуга од стране геронтодомаћица, неговатељица и дечијег помоћника 												
Циљеви	<ul style="list-style-type: none"> Оснаживање породица и продужење боравка у најмање рестриктивном окружењу (сопственом дому) Сензибилисање локалне заједнице и окружења за прихватање различитости 												
Очекивани резултати	Побољшање квалитета живота корисника												
Индикатори	По години реализације: -100 корисника услуга -14 запослених												
Пројектне активности	<p>Редовни обиласци корисника од стране геронтодомаћица, неговатељица и дечијег помоћника, Припрема лаких obroка</p> <p>Одржавање личне хигијене корисника и хигијена простора у којем корисници бораве Припрема огрева</p> <p>Набавка рецепата и пратња до лекара</p> <p>Структурирано и садржајно организовање времена деце</p> <p>Стицање развојних вештина и капацитета корисника, Одржавање личне хигијене корисника и хигијена простора у којем деца бораве</p>												
Полазне претпоставке	Услед демографских и економских прилика на територији општине Житиште повећан је број потенцијални корисника услуга. Процене су да је за 100 лица неопходно обезбедити континуирану свакодневну бригу и негу у циљу побољшања квалитета живота.												
Време трајања (почетак-завршетак)	2014	2015		2016		2017		2018		2019		2020	
	x	x	x	x	x	x	x	x	x	x	x	x	x
Процена трошкова/Вредност пројекта (РСД)	266.000.000			Износ и извори финансирања			<ul style="list-style-type: none"> 225.400.000 РСД донатори, 14.000.000 РСД партиципација и 26.600.000 РСД ЛС 						
Партнери	Влада РС, Влада АПВ, ЦСР и ЛС												
Статус пројекта	Пројекат у току												

Пројекат - 08														
Стратешки циљ	2.1 ЈАЧАЊЕ КОНКУРЕНТНОСТИ ПОЉОПРИВРЕДЕ													
Програм	2.1.1. Повећање економске ефикасности у биљној производњи													
Пројекат	2.1.2.1. Комасација пољопривредног земљишта у Банатском Карађорђеу, Српском Итебеју и Новом Итебеју													
Опис пројекта	Обухваћене катастарске парцеле у КО Банатском Карађорђеу, Српском Итебеју и Новом Итебеју ће бити пописане у постојећем стању, како би се даље приступило укрупњавању истих, лакшем планирању пољопривредне производње, рестаурацији и изградњи пољских путева, пољозаштитних појасева, као и свобухватнијих спровођења мера заштита.													
Циљеви	Сређени имовински односи Укрупњене катастарске парцеле Усклађивање катастарских класа земљишта													
Очекивани резултати	<ul style="list-style-type: none"> • Сређени имовински односи • Укрупњене катастарске парцеле • Усклађивање катастарских класа земљишта 													
Индикатори	<ul style="list-style-type: none"> • Листови непокретности • Број парцела обухваћен поступком комасације 													
Пројектне активности	Одлука о покретању комасације Формирана комасациона комисија													
Полазне претпоставке	Постојеће катастарске парцеле су веома уситњене што отежава пољопривредну производњу, каналска и путна мрежа нису у потпуности изграђене управо из овог разлога.													
Време трајања (почетак-завршетак)	2014		2015		2016		2017		2018		2019		2020	
	x	x	x	x	x	x								
Процена трошкова/Вредност пројекта (РСД)	300.000.000 РСД		Износ извори финасирања		и		<ul style="list-style-type: none"> • 294.000.000 РСД донатори и • 6.000.000 РСД ЛС 							
Партнери	Влада РС, Влада АПВ, ПГЗ СКН Житиште, МЗ, власници пољопривредних парцела и ЛС													
Статус пројекта	Донет је програм комасације за КО Б.Карађорђево, Српски и Нови Итебеј Донета је општинска одлука о спровођењу за Б. Карађорђево Донета је одлука о начелима комасације Решење о именовању комисија Донет је правилник о раду													

Пројекат – 09														
Стратешки циљ	1.2. МОДЕРНИЗАЦИЈА И ПОДИЗАЊЕ КВАЛИТЕТА УСЛУГА У ДРУШТВЕНИМ ДЕЛАТНОСТИМА													
Програм	1.2.1. Унапређење рада институција и установа													
Пројекат	1.2.1.5. Реконструкција и доградња етаже равног крова „Културног центра“													
Опис пројекта	Посебну значајну улогу у културној и туристичкој промоцији општине Житиште има Дом културе који се налази у центру насеља Житишта. Овај објекат се налази у изузетно лошем стању и нарушава изглед центра насеља који је препознат као основа за будућу туристичку целину. Зграда Културног центра у Житишту је 1967. године отворена за рад.													
Циљеви	Општи циљ пројекта је унапређење туристичке понуде општине Житиште кроз трајно и дугорочно решење постојећег урбанистичког проблема у централној туристичкој тематској целини. Посебнициљеви: Обезбеђење простора за одржавање културних догађаја и манифестација, Спречавање даљег пропадања „Културног центра“, Стварање услова за проширење културних садржаја.													
Очекивани резултати	<ul style="list-style-type: none"> • Обезбеђен простор за одржавање културних догађаја и манифестација • Спречено даље пропадања „Културног центра“ • Створени услови за проширење културних садржаја 													
Индикатори	<ul style="list-style-type: none"> • Саниран кров и изграђена етажа 													
Пројектне активности	<ol style="list-style-type: none"> 1. Поступак јавне набавке и избор најповољнијег понуђача 2. Грађевински радови на згради Дома културе 													
Полазне претпоставке	Тренутна ситуација Дома културе у Житишту је веома забрињавајућа. Кров на објекту је раван, вода се дуго задржава и прокишњава. Услед елементарних непогода и дугогодишњег прокишњавања попустила је таваница и зидови у целој унутрашњости објекта. На зидовима се појавила влага, малтер је почео да отпада са плафона и зидова просторија, које се користе уз велику претњу по људску безбедност. Електричне инсталације су услед прокишњавања и влаге у јако лошем стању, долази до варничења и честих прекида у снабдевању електричном енергијом.													
Време трајања (почетак-завршетак)	2014		2015		2016		2017		2018		2019		2020	
	x	x	x	x	x	x								
Процена трошкова/Вредност пројекта (РСД)	19.889.340,62			Износ извори финансирања			<ul style="list-style-type: none"> • 14.889.340,62 РСД донатори и • 5.000.000,00 РСД ЛС 							
Партнери	Влада РС, Влада АПВ, РЦР Банат, МЗ Житиште и ЛС													
Статус пројекта	Пројекат у току													

Пројекат - 10														
Стратешки циљ	2.3. РАЗВОЈ ИНФРАСТРУКТУРЕ У РУРАЛНИМ СРЕДИНАМА													
Програм	2.3.2 Решавање проблема атмосферских и отпадних вода													
Пројекат	2.3.2.31 Санација и редовно одржавање атмосферске канализације у насељеним местима													
Опис пројекта	Извођење радова на санацији и редовном одржавању постојеће атмосферске каналске мреже у дужини од 432,5 km													
Циљеви	Одржавање система због адекватне функције постојеће каналске мреже, односно омогућавања одвођења атмосферских вода из насељених места на територији општине, чиме ће се обезбедити могућност прикупљања и одвођења атмосферских вода у свим насељеним местима, како би се ублажиле последице обилних падавина.													
Очекивани резултати	санирано и одржавано 432,5 km атмосферских канала													
Индикатори	- санирано и одржавано 432,5 km атмосферских канала													
Пројектне активности	Извођење радова													
Полазне претпоставке	Општина Житиште припремила је документацију и обезбедила одобрење за извођење радова на изградњи и одржавању двонаменских канала.													
Време трајања (почетак-завршетак)	2014		2015		2016		2017		2018		2019		2020	
	X	X	X	X	X	X	X	X	X	X	X	X	X	X
Процена трошкова/Вредност пројекта (РСД)	86.500.000			Износ и извори финансирања			<ul style="list-style-type: none"> • 43.250.000 РСД донатори и • 43.250.000 РСД ЛС 							
Партнери	ЈП Развој и ЛС													
Статус пројекта	Урађена пројектно техничка документација													

Анекс 9: Профил локалне заједнице

Општина: ЖИТИШТЕ					
Општина Житиште се налази у Средњем Банату. На југу се граничи са зрењанинском, на истоку сечањском, на западу кикиндском и на северу са општином Нова Црња и државном границом према Румунији. Седиште општине од 1960. године је Житиште. Сачињавају је 12 насеља. У саобраћајном погледу житиштанска општина има веома добар положај, јер кроз њу пролази међународни пут који повезује нашу земљу са Румунијом односно Зрењанин са Темишваром. Ова општина по површини заузима 16. место у Војводини. Површина износи 525 км ² .					
Адреса општине: Цара Душана 15, 23210 Житиште					
Телефон: 023/821-050, 821-306					
Електронска пошта: opstina.zitiste@gmail.com					
Веб адреса: www.zitiste.org					
Популација (попис из 2011. год.):	Број становника	Национални састав		Насељена места	
	16.841	Срби: око 62% Мађари: око 20% Румуни: око 8,4% Роми: око 5% Остало: око 4,6%		12 насеља: Банатски Двор, Банатско Вишњићево, Банатско Карађорђево, Житиште , Међа, Нови Итебеј, Равни Тополовац, Српски Итебеј, Торак, Торда, Хетин и Честерег	
Буџет Општине (у РСД):	2008.	2009.	2010.	2011.	2012.
	306.049.000,00	297.180.000,00	358.400.000,00	525.369.000,00	670.548.000,00
Величина општине:	Територија			Пољопривредна површина	
	525 км ²			47.507 хектара	
Стратешка документа:	<ul style="list-style-type: none"> • Стратегија одрживог развоја општине Житиште (2008-2013) • Акциони план Стратегије одрживог развоја општине Житиште 2010-2013 (радна верзија) • Секторски план Руралног развоја Општине Житиште за период 2012-2022. Локални акциони план за образовање Рома у општини Житиште 2011 – 2013. • Стратешки план развоја социјалне заштите општине Житиште за период од 2010. године до 2014. године са Акционим планом. • Локални акциони план за младе 2010-2013. • Интегрални план управљања отпадом на територији општине Житиште 2010-2020. • Просторни план општине Житиште (из 2011. г.) 				
Инфраструктура:	Општина Житиште има релативно повољан положај у односу на важније комуникације. Кроз општину пролази магистрални пут М-7 који води од границе према Хрватској код Бачке Паланке, преко Новог Сада преко Тисе повезује Банат, повезујући Зрењанин, потом Житиште, где скреће према северу и граничном прелазу Српска Црња и наставља се у Румунији према Темишвару. Овим путним правцем Житиште се спаја са Хрватском, Румунијом а потом са међународним путем Е-75. Због свог географског положаја Житиште је саобраћајна раскрсница Средњег Баната. Кроз Житиште пролази магистрални пут М-7, Нови Сад - Зрењанин - Темишвар. Овај пут је био најпре макадамски, да би касније био асфалтиран. Током 1975. године је реконструисан и проширен.				
Значајнији пројекти:	Финансирани од стране Републике Србије				
	Број пројеката	Укупна вредност (у РСД)		Период	
	15	130.000.000,00		2008 - 2013	
	Финансирани од стране АП Војводине				
	Број пројеката	Укупна вредност (у РСД)		Период	
	40	482.000.000,00		2008 – 2013	
Финансирани из ЕУ фондова					
Број пројеката	Укупна вредност (у ЕУР)		Период		
8	510.000		2008 - 2013		
Братске општине / градови:	Косјерић/Србија; Борово/Хрватска; Сакалаз/Румунија; Думбровица/Румунија				



Израда ове Стратегије финансијски је потпомогнута од стране
Владе Аутономне покрајине Војводине