



СЛУЖБЕНИ ЛИСТ **ОПШТИНЕ ЖИТИШТЕ**

Година XXVI

Житиште

07 .03.2012.

Број 7.

Излази по потреби

страна 1.

ОПШТИНА ЖИТИШТЕ

ПЛАН РУРАЛНОГ РАЗВОЈА ЗА ПЕРИОД 2012 – 2022.

ОПШТИНА ЖИТИШТЕ

Житиште, октобар 2011.

ОДЛУКА СКУПШТИНЕ О УСВАЈАЊУ СТРАТЕГИЈЕ

На основу члана 32. тачка Закона о локалној самоуправи (Службени гласник Р. Србије број 127/09) и чл. 15. и 42. Статута Општине Житиште (Службени лист Општине Житиште 16/08) Скупштина Општине Житиште је на својој седници одржаној дана 07.03.2012. године донела је следећи

Закључак

I Усваја се Секторски План руралног развоја Општине Житиште 2012-2022.

Секторски План објавити у Службеном листу Општине Житиште

II Закључак објавити се у Службеном листу Општине Житиште

Република Србија

Аутономна Покрајина Војводина

Општина Житиште

Скупштина Општине

Број: I- 30-4/2011

Дана: 07.03.2012.

Председник Скупштине Општине Житиште

Јонел Филип с.р.

УВОДНА РЕЧ ПРЕДСЕДНИКА ОПШТИНЕ

План руралног развоја Општине Житиште за период од 2012-2022. године настао је из потребе да се на стратешки начин пруже смернице и дају подстицаји будућем руралном развоју Општине.

Сам План је резултат прихватања и прилагођавања локалним потребама усвојених аката и смерница ЕУ, прописа и других аката донетих на републичком, покрајинском и локалном нивоу.

У току израде Плана руководили смо се идејом, на шта је и посебан акценат дат, да се у будућности, у што већој мери користе природни ресурси којима располажемо, на начин који неће ометати природну обнову тих ресурса.

Будући да смо овим Планом отворили врата новим могућностима у области руралног развоја, уверен сам да ће се имплементацијом овог Плана побољшати услови живота и рада свима нама.

Председник Општине Житиште
Драган Миленковић

СКРАЋЕНИЦЕ

АПВ – Аутономна Покрајина Војводина
ВДП – Водопривредно предузеће
ЕД – Електродистрибуција
ЕУ – Европска Унија
ИЈ – Извршна јединица
ЈКСП – Јавно комунално-стамбено предузеће
ЈП – Јавно предузеће
ЈВП – Јавно водопривредно предузеће
КО – Катастарска општина
КПЗ – Културно-просветна заједница
КУД – Културно уметничко друштво
МТПВШ – Министарство трговине, пољопривреде, водопривреде и шумарства
МЗ – Месне заједнице
ПС – Покрајински секретаријат
ПСПВШ – Покрајински секретаријат за пољопривреду, водопривреду и шумарство
РЦДЕ Банат - Регионални центар за друштвено-економски развој - Банат
РГЗ – Републички Геодетски Завод
РС – Република Србија
РСД – Динар
РФ – Републички фонд
СГ – Статистички годишњак
СС – Спортски савез
СО – Спортске организације
ТОЖ – Туристичка организација општине Житиште
УЛ – Улица
ФСС – Фудбалски савез Србије
ЦСР – Центар за социјални рад
ОУ - Општинска управа

МЕТОДОЛОГИЈА

Методологија за израду Плана руралног развоја која је коришћена на МСП-ИПА 2007. пројекту, представља разраду методологије која је коришћена код израде Стратегије одрживог развоја, а која је развијена током пројекта Ехцханге 2 – „Заједничка подршка локалним самоуправама“, а у циљу методолошке стандардизације процеса стратешког планирања за потребе Сталне конференције градова и општина.

План руралног развоја општине Житиште (у даљем тексту План) је секторски стратешки план развоја који треба да пружи смернице и подстицаје за будући рурални развој општине. Временски оквир за имплементацију Плана је 10 година.

План руралног развоја се односи на одрживи развој живота, рада и функционисања у руралним областима на територији општине Житиште. Одрживост подразумева коришћење природних ресурса у мери која дозвољава да се ти ресурси природно обнове.

Шире гледано, План се наслања на оквирни план „Миленијумских развојних циљева“ УН, као и на националну Стратегију одрживог развоја Републике Србије. У секторском делу, План се наслања на ЕУ политику руралног развоја, док је на националном нивоу усклађен са националним планом развоја пољопривреде и Стратегијом руралног развоја. План се у потпуности наслања на већ развијене локалне секторске планове као и на Стратегију одрживог развоја општине Житиште.

План се дефинише, усваја и спроводи на општинском нивоу и односи се на територију Општине Житиште. У неким циљевима и активностима, План подразумева регионални, покрајински и/или национални приступ у решавању одређених проблема, али се у наведеним циљевима и активностима подразумева већ обострано изражен интерес суседних локалних самоуправа, АП Војводине и Републике Србије.

Процес израде и имплементације Плана се заснива на партиципативном приступу, што подразумева директну укљученост свих заинтересованих страна током трајања целокупног процеса.

На основу члана 32. Закона о локалној самоуправи („Службени гласник РС“ број 129/2007) и члана 42. Статута општине Житиште („Службени лист Општине Житиште“ број 16/2008) Општинско веће Општине Житиште је 17.12.2010. године донело одлуку бр. 11-401-114/2010 о покретању процеса израде секторског плана за рурални развој општине Житиште. Истом општинском одлуком, бр. 11-401-114/2010 Општинско веће је именovalo координациони тим за израду секторског плана општине Житиште.

Координациони тим је на почетку сазвао партнерску скупштину на коју су позване све заинтересоване стране. На партнерској скупштини су предложени приоритети и чланови радних група.

Радни тимови су анализирали стање (SWOT), а потом су дефинисали визију, опште и посебне циљеве у оквиру приоритета. На основу дефинисаних циљева урађен је акциони план који треба да омогући да дође до испуњења постављених циљева. Свака радна група је имала по три званична састанка организована од стране МСП-ИПА 2007. пројекта. Радне групе су између ових, званичних, састанака имале интерне састанке. Такође, чланови радних група су у овом периоду имали и низ састанака са заинтересованима за процес израде и имплементације Плана.

Резултат рада радних група је проверен и потврђен у октобру и новембру 2011. слањем документа на увид и коментар свим заинтересованим странама у општини.

План у себи садржи следећа поглавља:

- Општа инфомација
- Индикатори одрживости
- Ситуациона анализа приказана кроз SWOT анализу
- Стратешки документ – приоритети, визије, општи и посебни циљеви
- Локални акциони план за период од 10 година

План усваја Скупштина општине Житиште, а потписује је председник општине као политички и законски представник.

На основу локалног акционог плана, склапају се партнерски споразуми за имплементацију појединих циљева и активности. Партнерске споразуме за имплементацију појединачних циљева и активности одобравају и

потписују законски представници одговорни за имплементацију циљева, односно активности, као и представници заинтересованих страна укључених у реализацију циљева односно активности.

Процес имплементације Плана се развија преко система управљања којим ће координирати Општинска управа преко интерног тима за координацију.

Ниво имплементације локалног акционог плана ће се константно пратити путем годишњег циклуса евалуације. За оцену успешности се користе индикатори одрживости и индикатори учинка. Годишњи циклус праћења и евалуације на овај начин омогућава константно ажурирање визија, приоритета, циљева и активности.

ПРОФИЛ ЗАЈЕДНИЦЕ – ЖИТИШТЕ

1.1. Положај

Општина Житиште се налази у средњем Банату, на североистоку Републике Србије. Простире се на површини од 525 км². На југозападу се граничи са градом Зрењанином, на југу са Општином Сечањ, на северозападу са Општином Кикинда, на северу са општином Нова Црња и на истоку са Румунијом.

Седиште општине је у Житишту.

Општина има облик неправилног трапеза. Средишњим делом општине протичу Стари Бегеј и Бегејски канал.

На простору општине се налази 12 катастарских општина са 12 насеља: Житиште, Банатски Двор, Банатско Вишњићево, Банатско Карађорђево, Торак, Нови Итебеј, Равни Тополовац, Српски Итебеј, Торда, Хетин, Честерег и Међа.

Житиште има повољан геосаобраћајни положај захваљујући међународном путу који повезује нашу земљу са Румунијом, односно Зрењанин са Темишваром.



Слика 1: Положај општине Житиште

1.2. Природне карактеристике

Рељеф

Општина Житиште се највећим делом налази на Итебејској депресији, а мањим на лесној тераси и лесно-пешчаној греди. Итебејска депресија, позната као Итебејска мочвара, има правац пружања северозапад-југоисток у дужини од 47 км, а у правцу запад-исток у дужини од 32 км. Просечна апсолутна висина депресије је 78 м, и најмања је западно од Итебеја. У депресији се издвајају просторна удубљења неправилног облика, четири напуштена меандра Бегеја и издужена лесно-пешчана греда. Пешчано-лесна греда издиже се 3-4 км изнад Итебејске депресије, у њеном северном делу. Пружа се правцем североисток-југозапад. На њој су изграђена насеља Банатски Двор, Честерег и Банатско Карађорђево.

Надморска висина

Општина Житиште се налази у изразито равничарском подручју тако да се читава површина општине налази на око 80м надморске висине.

Клима

Клима је степско-континентална са топлим летима и хладним зимама. Просечна годишња температура у општини је 11,1^oЦ, али су током године присутне значајне температурне осцилације.

Просечна количина годишњих падавина износи 574 мм², и по овом параметру Општина Житиште припада сушним пределима Војводине.

Регион се карактерише израженим ветровима од којих је најчешћи југоисточни (у периоду од новембра до краја априла), а најснажнији северозападни ветар. Услед недостатка шумских површина ветрови су у Житишту значајан узрок ерозије земљишта.

Земљиште

Преовлађујуће земљиште у општини представљају ритска црница и смоница, ливадска црница и чернозем, док се на мањим површинама јављају слатине (табела 1.).

Табела 1: Структура земљишта у општини Житиште

Ред.бр.	Назив	Површина, ха	Заступљеност, %
1.	Ритска црница	21.676,06	41,31
2.	Ритска смоница	10.278,43	19,58
3.	Ливадска црница	8.970,33	17,09
4.	Чернозем	8.671,60	16,52
5.	Слатине	2.539,00	4,83

Стратегија одрживог развоја Општине Житиште, 2008-2013. године

Ритске црнице су преовлађујуће земљиште у општини (41,31% укупне територије општине), при чему доминирају карбонатне (28,53% укупне површине општине) и бескарбонатне ритске црнице (12,78%).

Ритске смонице се налазе углавном у североисточним деловима општине.

Ливадске црнице различитих варијетета су углавном заступљене на лесној тераси, а најзаступљенија је карбонатна ливадска црница.

Слатине су заступљене на 4,83% општинских површина, а најзаступљенија је слатина типа солоњец. Слатине су дефектна земљишта која нису погодна за биљну производњу због штетних соли, апсорбованог натријума и лоших физичких карактеристика.

Генерално посматрано Општина Житиште располаже квалитетним земљишним фондом.

Биодиверзитет

Највећи део територије на лесној тераси и у Итебејској депресији заузимају ораничне површине које се користе за интензивну пољопривредну производњу. Природна вегетација је слабо заступљена и може се

срести још једино поред путева и на необрађеним површинама. На лесној тераси се најчешће сусрећу горушица, чичак, зубача, хајдучка трава, булка и камилица, а у Итебејској депресији камилица, љутић и др.

Шуме се простиру на малим површинама/парцелама (мањим од 0,5 ха) изузетно у КО Бегејци и КО Житиште две парцеле од 41 ха и 13 ха, тако да их званична статистика не региструје. Званичан податак са којим се располаже је, међутим, да се у општини налази око 234 ха под шумама.

Постојећа биљна структура, у којој готово да и нема шумских површина, се састоји скоро искључиво од ораничних површина, што условљава смањену количину падавина, жарка лета и хладне зиме, као и изражено негативно дејство ветрова. У општини се периодично од стране ловаца, риболоваца, еко покрета и сл. врше акције пошумљавања, међутим, присутне су и негативне тенденције попут уништавања постојећег зеленила и вештачких засада (паљење и сеча), лошег одржавања ветрозаштитних појасева итд. У наредном периоду се као један од приоритета намеће неопходност пошумљавања значајнијих земљишних површина, првенствено под садашњим пашњацима.

Посебну вредност општине представља простор између два Бегеја који се налази на УНЕСЦО листи међународно значајних влажних станишта која су заштићена по Рамсарској конвенцији. Рамсарска подручја у Србији представљају резервате природе. Ова влажна подручја представљају центре биолошке разноврсности и станишта разноврсне флоре и фауне, која су од суштинског значаја за опстанак ретких и угрожених врста птица које своја животна станишта налазе крај воде. У пределима поред Бегеја и бара расту врба, топола и трска. У барама се јављају бели и жути локвањ, водени трскот, дрезга итд.

Животињски свет

Животињски свет је заступљен са знатно мање врста. Од дивљачи јављају се срне, зечеви, лисице, куне и лисице. Од пернате дивљачи срећу се фазани, јаребице, препелице, дивље патке, дивље гуске, грлице итд.

Хидрографске и хидролошке карактеристике

Општина Житиште је богата површинским и подземним водама. Квалитет вода је, међутим, генерално посматрано на ниском нивоу.

Површинске воде

Површинске воде чине Стари Бегеј (каналсана река) и Бегејски канал, баре, мочваре и велики број канала који служе за одводњавање. Стари Бегеј кроз општину пролази у дужини од 28 км, а Бегејски канал у дужини од 25 км (слика 2). Оба речна правца су у прошлости била пловна. Водотоци и канали су у хидротехничком смислу део хидросистема Дунав-Тиса-Дунав (ДТД).

Квалитет воде Старог Бегеја и Бегејског канала је на ниском нивоу услед загађења која највећим делом стижу из Румуније. Додатни проблем представља бујични карактер ових водотокова који условљава честе поплаве. Оба проблема се могу решити само уз сарадњу са суседном Румунијом, односно обезбеђењем рада бројних акумулација у Румунији и адекватном прерасподелом вода уз пасивне мере заштите као и оптималним управљањем банатским делом хидросистема у случају наилаaska великих вода.

Каналска мрежа и сливна подручја

На територији општине изграђена је мелиоративна каналска мрежа у дужини од око 120 км која функционише у склопу хидросистема ДТД. Подручје Општине Житиште захвата неколико система за одводњавање од којих се неки налазе у потпуности, а неки само делом на територији општине:

- Мелиорациони систем "Итебеј – Црња"
- Мелиорациони систем "Карађорђево"
- Мелиорациони систем "Банатски Двор"

Сувишне воде са подручја се пребацују преко великог броја црпних станица укупног капацитета преко 27,5 м³/с.



Слика 2: Правац пружања Старог Бегеја и Бегејског канала у општини Житиште

Стајаће воде

У општини се налази велики број стајаћих вода, како трајних (језера и баре) тако и привремених (локве). Обе категорије су значајно заступљене на територији Општине Житиште, а посебно око Бегеја и насељених места Житишта и Торде. Број стајаћих вода на територији општине, међутим, није могуће одредити. Познато је нпр. да постоји око 30 вештачких водних тела (разни ископи и копови) површине веће од 1ха.

Стајаће воде имају велики значај за околно становништво због разноликих могућности коришћења као нпр. за: узгој рибе (комерцијални рибњаци), спортски риболов (некомерцијални рибњаци), одмор и рекреацију (рекреациона језера), одлагање отпадних вода (колектори и таложници), привремено акумулирање воде (ретензије), регулацију воде и наводњавање (акумулације), експлоатацију биљне масе (сеча трске и другог воденог биља) и очување и заштита природних добара (прихватилишта и узгајалишта дивље флоре и фауне).

Подземне воде

Подземне воде се јављају у виду фреатских и артешких вода.

Фреатске воде

Фреатске воде (плитке воде) се јављају на територији целе општине. Фреатска издан се креће већ од дубине од 0,5 м. Нивои ових вода зависе од количине падавина и водостаја река. Ниво фреатске воде се у сушним периодима године знатно спушта, али се у влажним периодима године фреатске воде приближавају топографској површини, а повремено и избијају на саму површину стварајући при томе баре и превлажне терене, што ствара штетне последице пољопривреди, саобраћају и другим привредним гранама.

Кретање ових вода је у правцу Бегеја и Итебејске депресије. Фреатске воде су неуједначеног квалитета и често се на малом растојању јављају потпуно различити параметри. Воде се најчешће карактеришу повећаним садржајем гвожђа (1-3 мг/л), повећаним утрешком KMnO_4 (и до 130 мг/л), и целокупном тврдоћом и до 20°dX. Поред тога, већина вода је подложна бактериолошком загађењу, јер су поред природних особености (мала дубина) присутна и вештачка загађења (велики број технички неисправних септичких јама и претварање копаних бунара у септичке јаме).

Артешка издан

Подручје општине је богато подземним водама, нарочито јужни, низијски, део. У зависности од локалитета, воде су слабо минерализоване и са вишком гвожђа. Зона храњења артешке издани се налази на обронцима Карпата и Алпа, а долази подземним путем кроз пукотине или друге издани.

Артешке воде се јављају у више хоризоната. Први водоносни хоризонт се јавља на дубини 20-40 м, а други на дубини 60-80 м. Оба хоризонта се одликују водом слабог хемијског квалитета са доста материја органског порекла. Трећи водоносни хоризонт се налази на дубини 93-108 м, и из њега се водом снабдева пет насеља у општини. Четврти водоносни хоризонт се јавља на дубини 120-135 м. Из овог водоносног хоризонта водом се

снабдевају два насеља. Пети водоносни хоризонт се налази на дубини 186-195 м, а шести на дубини 215-250 м.

Артешка издан се углавном користи за водоснабдевање. На територији општине има неколико десетина бушених бунара, који неконтролисано теку и троше драгоцене резерве најквалитетније воде.

У општини, а посебно у њеним нижим деловима, су често присутне појаве превлаживања терена, а што је узроковано добрим делом недостатком каналске мреже и нефункционалношћу постојеће мреже канала.

Минералне воде

Минерална вода у изворишту „Свети Ђорђе“ у Торди је откривена 1923. године, а са експлоатацијом се почело 1930. године. Минерална вода припада алкално-карбонатно-натријумском типу, односно вода је богата магнезијумом (осам пута више од стандардних вода) и селеном. Црпи се са дубине од око 10 м, а у већим дубинама је други минерални састав. Вода је погодна за лечење стомачних и срчаних обољења. Производила се и извозила као лековита у све веће европске земље и Америку до почетка Другог светског рата. Вода се пласирала под називима “Јордан” и „Свети Ђорђе”. Извори су били у власништву породице Вујић, да би од 1958. године припали лечилишту у Меленцима. Извориште је накратко експлоатисано у периоду 1995-2001. године. Тренутно је извориште у власништву ЗЗ “Торда”.

У близини овог изворишта се налазе друга изворишта која су у власништву НИС-Нафтагаса.

Минерална богатства

У општини постоји неколико нафтних бушотина које су постављене у циљу испитивања терена, и које су привременог карактера. Других испитивања рудних и минералних богатстава није било.

1.3. Становништво

У општини Житиште по попису из 2002. године (Статистички годишњак “Општине у Србији”, 2010) живи 20.399 становника, односно 1% војвођанске популације. Број становника се константно смањује од 1948. године када је у Житишту живело 36.375 становника. У периоду 1948-2002. године је дошло до смањења броја становника за 43,9%.

Процент смањења броја становника у општини Житиште би свакако био израженији да у периоду после Другог светског рата као и у време распада СФРЈ током деведесетих година прошлог века није досељен значајан број становника. У 1948. и 1953. години је насељено 8.310 колониста са подручја Босне и Херцеговине, док је током деведесетих година прошлог века у општини смештај нашло 2.057 избеглих лица са подручја Босне и Херцеговине (највише из општина Сански Мост и Теслић) и Хрватске (Грачац). На овај начин се број становника у општини Житиште повећао за 9,7%.

Просечна густина насељености износи 38,9 становника/км², што је знатно мање у односу на просек АП Војводине и Републике Србије.

Општину од почетка седамдесетих година прошлог века карактерише негативна стопа природног прираштаја, односно пад стопе наталитета и раст стопе морталитета, тако да се и у наредном периоду очекују слични демографски процеси.

По незваничним подацима пописа 2011. године демографски процеси су имали очекиван ток што се из следећих табела може видети.

Табела 2: Укупно пописана лица, укупан број становника према Пописима 2011. и 2002. и укупан број

	Укупно пописана лица	Укупан број становника		Апсолутни пораст-пад 2011–2002	Укупан број домаћинстава	Укупан број станова
		2011	2002			
Целокупна територија општине Житиште	17 387	16 786	20 399	-3 613	6 386	8 271
Редни број	Насељено место	Укупно пописана лица	Укупан број становника	Лица у иностранству	Укупан број домаћинстава	Укупан број станова

1.	Банатски Двор	1 127	1 097	18	373	484
2.	Банатско Вишњићево	263	248	15	113	174
3.	Банатско Карађорђево	2 126	2 095	30	778	976
4.	Житиште	2 953	2 898	39	1008	1190
5.	Међа	874	831	25	355	511
6.	Нови Итебеј	1 185	1 154	29	448	569
7.	Равни Тополовац	1 185	1 105	52	405	510
8.	Српски Итебеј	2 056	1 961	81	789	1030
9.	Торак	2 386	2 275	101	862	1234
10.	Торда	1 479	1 458	17	549	699
11.	Хетин	545	535	≤ 3	237	348
12.	Честерег	1 208	1 129	78	469	546

Извор података: Билтен: Попис становништва, домаћинства и станова у Републици Србији 2011 – први резултати

Насеља

Насељено место Житиште од 1960. године има статус општинског центра коме припада 12 насеља (табела 3.). Насеља су збијеног типа.

Табела 3: Број становника у насељима житиштанске општине

Насеља	Година пописа				
	1971	1981	1991	2002	2011
Банатски Двор	1629	1374	1300	1263	1 097
Банатско Вишњићево	577	458	391	384	248
Банатско Карађорђево	3353	2855	2575	2508	2 095
Житиште	2921	3060	3074	3242	2 898
Међа	2047	1636	1403	1155	831
Нови Итебеј	1750	1553	1521	1315	1 154
Равни Тополовац	1817	1656	1445	1352	1 105
Српски Итебеј	4058	3281	2873	2405	1 961
Торак	4817	4289	3700	2850	2 275
Торда	3345	2697	2183	1771	1 458
Хетин	1604	1139	881	763	535
Честерег	1766	1581	1465	1391	1 129

Извор података: Стратегија одрживог развоја општине Житиште и билтен попис 2011 први резултати

Највеће место у општини је административни центар Житиште са 3.242 становника (попис 2002 год.). Уз Житиште, значајан број становника имају насеља Торак (2.850), Банатско Карађорђево (2.508) и Српски Итебеј (2.405). Са изузетком села Банатско Вишњићево и Хетин, сва насеља у општини Житиште имају преко 1.000 становника.

Једино насеље у општини у коме се у протеклом периоду забележио пораст броја становника је Житиште, што је и очекивано обзиром да је Житиште општински и административни центар. У осталим насељима се бележи константно смањење броја становника у периоду 1971-2002. године. Најизраженија депопулација становништва се бележи у насељима Међа, Српски Итебеј, Торда и Хетин, у којима се број становника смањио за преко 50%.

У насељима Торда, Српски Итебеј и Торак се задржало аутохтоно становништво, док се досељавање током деведесетих година дешавало углавном у Житишту, Равном Тополовцу и Честерегу.

Структура становништва

Старосна структура

Просечна старост у општини је 41,7 година, што је за 1,9 година више од војвођанског просека. Само је у насељу Житиште просечна старост испод 39 година, док је у насељима Хетин (46,8) и Банатско Вишњићево (45,8) просечна старост становништва преко 45 година.

Табела 4: Просечна старост становништва у насељима Житишта

Насеља	Просечна старост	Удео		
		0-14	15-65	Преко 65
Банатски Двор	39,7	18,3	65,4	16,2
Банатско Вишњићево	45,8	13,5	57,3	28,9
Банатско Карађорђево	42,1	15,6	62,6	21,7
Житиште	38,9	16,2	69,7	14,0
Међа	44,1	16,0	59,9	24,0
Нови Итебеј	40,6	17,9	63,3	17,9
Равни Тополовац	42,4	16,2	62,1	21,3
Српски Итебеј	41,6	15,8	63,6	20,5
Торак	43,0	16,6	60,8	22,0
Торда	41,8	16,8	64,6	18,5
Хетин	46,8	14,2	61,1	24,5
Честерег	41,8	14,6	67,6	17,5
Општина	41,7	16,2	64,0	19,6
Војводина	39,8	15,9	68,2	15,5

Извор података: Стратегија одрживог развоја општине Житиште

У општини је 4,3% становништва неписмено.

Домаћинства

У општини има 7.621 домаћинстава. Број домаћинстава, као и величина газдинстава, бележи константан пад од 1961. године. Највећи пад величине газдинстава се бележи у насељима Честерег, Равни Тополовац и Банатско Карађорђево у којима се домаћинство смањило са преко пет на свега 2,8 чланова домаћинства.

Тренутно је просечна величина домаћинства од 2,7 чланова слична војвођанском просеку (2,9 чланова). Просечна величина газдинства у селима општине се креће од 2,3 (Међа и Хетин) до 2,8 (Банатско Карађорђево и Равни Тополовац). Забрињавајући је, међутим, податак да расте број самачких и старачких домаћинстава.

Национална структура

Општина Житиште представља мултиетничку средину у којој живе Срби, Мађари, Румуни, Југословени, Црногорци, Македонци, Роми, Бугари, Муслимани, Немци, Албанци, Словаци, Словенци, Чеси, Украјинци...

Највећи удео становништва представљају Срби чији се удео у периоду 1991-2002. године повећао са 54,2 на 61,9% укупног становништва услед доласка знатног броја избеглих и расељених лица у међупописном периоду.

Други народ по бројности представљају Мађари који чине 19,7% од укупног становништва, а у значајнијем броју живе Румуни (9,0%) и Роми (3,8%).

Насеља са већинским српским становништвом су Банатско Вишњићево, Банатско Карађорђево, Житиште, Међа, Равни Тополовац, Српски Итебеј, Честерег и Банатски Двор. Насеља са већинским мађарским становништвом су Нови Итебеј, Торда и Хетин, док је у Торку већинско румунско становништво.

Радна способност

У општини Житиште је радно способно 12.249 лица, од чега 6.656 мушких и 5.593 женских лица.

Табела 5: Запосленост и незапосленост у општини Житиште

Година	Процењени број становника на дан 30.06.	Запослени	Од тога предузетници и лица која самостално обављају делатност и запослени код њих	Незапослени
2006	19.014	3.210	383	2.973
2007	18.661	3.425	493	2.875
2008	18.307	3.256	479	2.567
2009	18.005	2.881	413	2.444
2010		2.583	315	2.561

Извор података Републички завод за статистику, Одељење у Зрењанину

У општини се бележи пад запослености у периоду 2007-2010. године за 842 особе.

Доминантна делатност је пољопривреда којом се бави 50,8% укупног становништва. Остале битне делатности су прерађивачка индустрија (21,1%) и трговина (7,1%). По структури запослености Житиште се значајно разликује у односу на просек АП Војводине и Републике Србије у којима преовлађује прерађивачка индустрија.

Незапосленост

Према подацима из 2011. године, у Општини Житиште је било 2.561 незапослено лице, што представља преко 10% укупног броја становника, односно преко 20% радно способног становништва општине. Наведени подаци, међутим, нису потпуно тачни с обзиром да је према незваничним подацима број незапослених знатно већи. С друге стране део становништва се води као незапослен, али се у стварности бави пољопривредом.

Највећи број незапослених је старости преко 30 година (око 70%) и има нижу стручну спрему (до IV степена).

Дневне миграције

У дневним миграцијама у Општини Житиште учествује 2.380 лица. Највећи удео (66,2%) представља радно становништво које ради у другом насељу општине (29,7%) или другој општини (36,0%). Други део (33,8%) миграната представљају ученици (28,9%) и студенти (4,4%). Ученици у највећем броју саобраћају ка Зрењанину.

Општина Житиште нема аутобуску станицу, већ се у општини налазе аутобуска стајалишта.

1.4. Инфраструктура

Саобраћајнице

Путни саобраћај

Најважнија саобраћајница која пролази кроз општину је деоница Државног пута I реда (магистралног пута) М -7, Нови Сад – Темишвар. Кроз општину пролази 27 км овог путног правца, међутим, проблем је што саобраћајница пролази кроз центар Житишта.

Слика 3: Државни пут II реда смер Житиште-Клек



Табела 6: Дужина путева у општини Житиште, 2009

Правци	Путеви, км	
	Свега	Савремени коловоз
Државни пут I реда (Магистрални путеви)	27	27
Државни пут II реда (Регионални путеви)	68	68
Локални путеви	26	26

Извор података: Статистички годишњак "Општине у Србији", 2010

Важне регионалне правце представљају Р-123/1 и Р-123/4, који повезују општински центар са околним селима. Пут Р-123/1 води ка Торку, Вишњићеву, Крајишнику и Сечњу, а од Торка се одваја путни правац Р-123/4 ка Итебеју и Међи.

Табела 7: Државни путеви I и II реда (Магистрални и регионални путеви) који воде кроз општину

Тип пута	Бр. пута	Правац
Државни пут I реда (Магистрални пут)	М-7	Хрватско-српска граница-Нови Сад – Зрењанин - српско-румунска граница
Државни пут II реда (Регионални пут)	Р-114/1	Торда – Српски Итебеј
Државни пут II реда (Регионални пут)	Р-123/1	Бегејци – Р-123-Житиште
Државни пут II реда (Регионални пут)	Р-123/4	Државна граница-Међа-веза са Р-123

Извор података: Стратегија одрживог развоја општине Житиште

Сви путни правци се налазе под савременим коловозом, међутим проблеми у путној инфраструктури се огледају првенствено у лошем стању путева.

Пољски путеви

Ова категорија путева је веома значајна за општину Житиште, јер се становништво претежно бави пољопривредом па се ови некатегорисани путеви користе за приступ земљишту које се обрађује. Стање атарских путева је углавном лоше, а само мањи проценат путева је уређен. Све месне заједнице су урадиле елаборате за уређење атарских путева, а и сами пољопривредници по потреби организовано учествују у равнању и одржавању истих.

Слика 4: Уређење атарских путева



Железнички саобраћај

Кроз општину је некада пролазила железничка пруга Зрењанин-Темишвар, међутим, у општини не постоји железничка станица нити општина користи овај железнички правац. Раније су се од овог железничког правца гранале споредне пруге до појединих села. Последња линија Међа-Јаша Томић-Сечањ-Зрењанин је укинута 1979. године због нерентабилности. У складу са Просторним планом Републике Србије прихваћене су смернице по којима се задржавају сви коридори укинутих/демонтираних пруга (Зрењанин-Радојево), са циљем њиховог обнављања уз претходно утврђену оправданост инвестирања.

Речни саобраћај

Бегејски канал је плован за бродове ширине 9 м, дужине 65 м и газа до 1,7 м, али се већ дуже време не користи за потребе саобраћаја, јер је пун муља.

Пловидба на Бегејском каналу, с обзиром да постоје преводнице, могућа је током читаве године сем зимског периода. Бране на Бегејском каналу се спуштају 21.децембра, а подижу 21.марта сваке године. У ранијем периоду је постојао речни путнички саобраћај од Српског Итебеја до Зрењанина. У Житишту се налазило пристаниште. Путнички саобраћај је укинут шездесетих година 20.века. Нешто касније дошло је и до смањења теретног речног саобраћаја што је на крају довело до престанка саобраћаја на Бегејском каналу.

Саобраћајна повезаност

У општини нема аутобуских станица, већ су постављена стајалишта. Временски интервали између аутобуских полазака су велики тако да је транспорт заснован на коришћењу првенствено путничких аутомобила, а у мањој мери у појединим деловима године користе се мотоцикли и бицикли.

Свакако да је један од приоритета у наредном периоду побољшање квалитета друмског саобраћаја чему би значајно требало да допринесе и претварање малограничног прелаза Међа у гранични прелаз, јер би се на овај начин морала извршити нова категоризација путева.

Водовод и канализација**Водовод**

Водоснабдевање становништва се врши из јавних бунара, микроводовода и мини бунара.

Табела 8: Прикључена домаћинства на водовод

Насеља	Укупно домаћинстава	Број прикључених домаћинстава/прикључака	% прикључених домаћинстава	Број становника
Банатски Двор	459	209	45,53	1.278
Банатско Вишњићево	168	154 водовод и мини бунари	91,67	375
Банатско Карађорђево	948	696	73,42	2.550
Житиште	1021	777 водовод и мини бунари	76,1	3.330
Међа	517	450 водовод и мини бунари	87,04	1.199
Нови и Српски Итебеј	1646	1450 водовод и мини бунари	88,09	4.001
Равни Тополовац	466	466 водовод	100	1.487
Торак	1.281	650 водовод и мини бунари	50,74	3.255
Торда	778	281 водовод и мини бунари	36,12	1.791
Хетин	386	51 мини бунари	13,21	799
Честерег	575	575 водовод	100	1.470
Општина	8.245	6.984		21.561

Извор података: Општина Житиште

У општини се око 3.611 домаћинстава налази прикључено на јавни водовод, док остала домаћинства користе мини бунаре. Снабдевеност водом преко јавног водовода је релативно добра (преко 80% домаћинстава је прикључено на јавни водовод) у селима Честерег, Равни Тополовац, Банатско Карађорђево и Српски и Нови Итебеј. Села која се налазе на ободу општине попут Торде, Хетина, Међе и Банатског Вишњићева имају слабију снабдевеност водом са јавног водовода. У протеклих неколико година изграђени су водоводи у Житишту, Торку и Банатском Двору. Изворишта у Честерегу су реконструисана и обновљена.

Стање квалитета постојећих вода, како површинских тако и подземних (пијаћих), представља велики проблем. Изданска вода је екстремно загађена од изливних неканалисаних загађених вода, загађивања од стране малих предузећа и пољопривредне производње. Физичко-хемијске анализе пијаће воде из водовода указују на оптерећеност воде високим количинама гвожђа и амонијака, а микробиолошке анализе указују на повремену појаву Е.Цолли.

Канализација

Канализације нема ни у једном насељеном месту општине. Привредни субјекти који могу бити потенцијални загађивачи још увек немају пречистаче отпадних вода. Процена је да се у Житишту испушта око 446 м³ отпадних вода.

Електрична енергија

Електрификација општине Житиште, као и Средњобанатског округа, је обављена средином 20. века. Покривеност електричном енергијом је скоро потпуна. Дужина електричне мреже је око 400 км. Као и у већини других средина, тако и у насељима Општине Житиште се јавља проблем ниског напона.

Топлотна енергија

У Општини Житиште је изграђена дистрибутивна гасна мрежа која обухвата 11 МЗ. Гасификацију је потребно урадити у Хетину. Изграђено је 5.026 прикључака, али је активан 4.041 потрошач. Годишња потрошња гаса у Општини Житиште је 4,5-5,5 милиона м³ гаса, али се у претходних неколико година бележи пад потрошње гаса због високих цена овог енергента. Дистрибутер природног гаса је ЈКСП “Екос” Житиште, док велики потрошачи имају директне уговоре са ЈП “Србија-гас”, НИС-ГАС Нови Сад.

У домаћинствима је значајно заступљено и грејање на чврста горива, првенствено угаљ и дрва.

Телекомуникације

Дигитална централа у Општини Житиште има 1.304 инсталираних телефонских прикључака од којих је 1.147 у раду. Регистровано је 6.189 претплатника фиксне телефонске мреже на подручју целе општине. Покривеност општине фиксним и мобилним телефонским прикључцима је скоро потпуна. Покривеност територије општине Житиште интернетом је веома добра. Користе се Wireless и ADSL интернет.

Одлагање отпада

Свако насељено место у Општини Житиште има своју “званичну” депонију (укупна површина 20,39 ха). Уз њих постоји још девет дивљих депонија (12,65 ха). Ове депоније не испуњавају минимум техничких услова, а након отварања регионалне депоније потребно је затворити, санирати и рекултивисати постојеће депоније. Регионална депонија за средњи Банат се планира у Зрењанину, по одлуци Скупштине општине Житиште.

Комунални отпад се организовано сакупља на нивоу свих 12 насеља. Комунално предузеће поседује само једно возило за сакупљање смећа, док се у циљу одржавања постојећих и чишћења дивљих сеоских депонија и сметлишта користи булдожер по потреби.

Контрола животне средине

Не постоји стални мониторинг стања животне средине. Испитивања су повремени и на основу процене стања.

У општини су активне четири НВО које се баве питањима заштите животне средине.

1.5. Друштвене делатности

Образовање

У Општини Житиште ради предшколска установа која има одељења у 11 насељених места. Укупан број деце који похађају предшколско образовање је око 250. Број деце у предшколским установама се константно смањује.

Основно образовање се одвија у три школска центра, у Житишту, Српском Итебеју и Банатском Карађорђеу.

ОШ „Свети Сава“, Житиште осим матичне школе у Житишту наставу изводи и у издвојеним одељењима у Равном Тополовцу, Торку и Банатском Двору, а настава се осим на српском изводи и на језицима мањина, и то на румунском у Торку и мађарском у Банатском Двору.

ОШ „Милош Црњански“ у Српском Итебеју наставу изводи и у издвојеним одељењима у Међи и Хетину, с тим што се настава у Хетину које је погранично место са малим бројем ученика одвија до четвртог разреда у мешовитим одељењима. Настава у матичној школи која обухвата Српски и Нови Итебеј се изводи на српском и мађарском језику.

ОШ „Никола Тесла“, у Банатском Карађорђеу наставу изводи, осим у матичној школи, и у издвојеним одељењима у Честерегу и Торди где се настава одвија на мађарском језику.

Укупан број ученика основних школа износи око 1400. Број деце у школским установама се константно смањује.

Слика 5: ОШ „Милош Црњански“ Српски Итебеј



У школској 2010/2011 години у Житишту је радило издвојено одељење Гимназије из Зрењанина са 18 ученика.

Здравство

У Општини Житиште постоји један дом здравља и 11 амбуланти по селима. Запослена су укупно 24 лекара, од чега 15 опште праксе и девет специјалиста. Општина има велику оптерећеност посматрано по броју становника на једног лекара (око 791 становник на једног лекара). Просек Србије по овом индексу је 352 становника на једног лекара, док је у Војводини вредност овог индекса 410. Вредност индекса је већа чак и у односу на Средњобанатски округ (454 становника на једног лекара).

У оквиру Дома здравља послује централна апотека која има истурена одељења при амбулантама у већим селима. Додатно, у општини постоје две приватне апотеке и две приватне стоматолошке ординације, али нема регистроване приватне лекарске праксе.

Култура

Библиотека

У Житишту ради Библиотека “Бранко Радичевић” са огранцима у свим селима општине. Поседује око 64.000 књига. Број књига се константно повећава у претходних 20 година. Библиотека има 1.693 претплатника, а највећи број читалаца представљају деца основног и средњег школског узраста.

У оквиру библиотеке се организују различити културни садржаји (књижевне вечери, промоције, изложбе итд.). Библиотека захтева значајно техничко побољшање и опремање (нпр. електронска повезаност, повећање простора).

Домови културе

Свако насеље у општини Житиште има дом културе, међутим, ови објекти се налазе у различитим грађевинско–техничким стањима и имају различит степен опремљености. Бригу о домовима културе воде сама села, односно месне заједнице, док се организацијом културних садржаја баве месне заједнице, културно-уметничка друштва, Културно-просветна заједница и Туристичка организација општине Житиште.

Културно просветна заједница - КПЗ

Општина је основала Културно-просветну заједницу с циљем да организује и координира културне активности у општини Житиште. КПЗ организује или суорганизује више манифестација (описане у делу друштвене манифестације). Додатно, КПЗ врши координацију између месних удружења жена и КУД-ова.

Биоскопи и позоришта

У последњих десетак година биоскопи не раде. У целом Средњобанатском округу постоји само један биоскоп у Зрењанину који повремено ради.

У општини Житиште нема позоришта, али повремено раде секције аматерског позоришта при КУД-овима у селима.

Друштвене манифестације

У свим селима општине постоји изражен друштвени живот, па тако, нпр. свако насељено место има датуме које обележава, а који су значајни за одређено место, у оквиру чијег обележавања се одвијају значајнији културни догађаји и манифестације. Додатно, током године се организује и низ манифестација:

- „Карађорђевачка прела“, Банатско Карађорђево, јануар
- „Итебејски зимски сусрети“, Нови Итебеј, јануар – март,
- „Торђански дани културе“, Торда, фебруар
- Слава Месне заједнице у Торди – „Буч“, мај
- Манифестација „Дани кукуруза“ у Торди, септембар-октобар
- Републички сусрет ветерана фолклора “Споменар”, Житиште, март
- Ликовна колонија, Српски Итебеј, април

Слика 6: Фолклорне вечери



- Ђурђевданске и васкршње свечаности, Житиште, април - мај
- Мајске светосавске свечаности, Српски Итебеј, мај
- Дани Милоша Црњанског, Српски Итебеј, септембар - октобар
- Дани позоришних аматера, Српски Итебеј, септембар
- Тополовачка пасуљијада, Равни Тополовац – привредно-туристичка и културна манифестација која се одржава у склопу обележавања годишњице досељавања – септембар
- Дани културе, хумора и сатире у Торку – последња недеља у августу
- Ускршњи велики бал у Торку
- Фестивал Румуна у Србији – Торак сваке 10. године
- Дани божићних обичаја у Торку

Уз наведене манифестације, у последњих неколико година се средином јула организује „Chicken Fest“, који је проистекао из најпознатије пољопривредне активности у Житишту – живинарске производње.

Културно уметничка друштва - КУД

У општини је активан већи број КУД-ова, готово у свим насељима, који су засновани на волонтерском раду.

Културно-историјско наслеђе

У објекте културно-историјског наслеђа у општини Житиште убрајају се сеоске цркве, споменици културе и грађевине од посебног значаја.

Житиште - Под посебном заштитом је Српска православна црква „Светог Великомученика Георгија“ која је подигнута 1810. године.

Српски Итебеј - Под заштитом државе је Српска православна црква, храм „Светог Саве и Симеона“ чија је изградња започета 1765., а завршена 1774. године, а постоји и римокатоличка црква и адвентистичка црква.

Нови Итебеј - Реформаторска црква у центру села је грађена у периоду од 1861-1866. године. Црквени торањ је страдао у пожару, а 2000. године враћен му је првобитни облик и од тада је под заштитом државе.

Међа – Српска православна црква “Светог архангела Гаврила” спада у ред најстаријих цркава у општини обзиром да је подигнута у другој половини 18. века. Налази се под заштитом државе. У самом центру се налази и Римокатоличка црква „Светог Јана Непомука“ која је готово напуштена. Кровна конструкција је у веома лошем стању што је последица удара грома и пожара.

Хетин - У центру села се налази римокатоличка црква, а постоји и адвентистичка црква која је запуштена.

Торак – Кроз дуги низ година Торак су чинила два села Мали и Велики Торак, па стога датирају и две румунске православне цркве саграђене почетком 19. века (1820-1830).

Торда – Постоји римокатоличка црква „Светог Јана Непомука“ која датира из периода од 1846. – 1848. године.

Равни Тополовац, Банатски Двор и Банатско Карађорђево – црквене грађевине су новијег датума и саграђене су уназад 15-так година у византијском стилу.

Честерег – У изградњи је нова Српска православна црква посвећена Светом пророку Илији.



Слика 4: Црква „Светог Великомученика Кнеза Лазара“ у Банатском Карађорђево



Слика 5: Црква „Светог Саве и Симеона“ у Српском Итебеју



Слика 6: Црква „Свете Петке“ у Банатском Двору

Спорт

Спортски клубови и савези

У општини је регистровано:

- 12 фудбалских клубова
- 3 кошаркашка клуба – два мушка и један женски
- 4 одбојкашка клуба – један мушки и три женска
- 3 карате клуба
- 2 шаховска клуба
- 9 клубова за спортски риболов
- 2 рукоментна клуба – по један мушки и женски клуб
- По 1 теквандно, цудо, атлетски и стрељачки клуб.

Недостатак финансијских средстава и смањење броја становника, а посебно млађе популације, условљава да су одређени клубови неактивни.

Рад спортских клубова је обједињен у оквиру Спортског савеза који се финансира из буџета општине, спонзорстава и донаторства. Такође, у општини је основан и Фудбалски савез који покрива рад фудбалских клубова у месним заједницама.

Спортски терени

У свим местима постоје фудбалска игралишта, али су њихови пратећи објекти (свлачионице) најчешће у лошем стању. Не могу се похвалити ни терени за мале спортове, који су различитог квалитета подлога и опремљености.

Најрепрезентативнији фудбалски стадион се налази у Банатском Двору. Стадион је саграђен донаторским средствима приватног лица.

Све школе поседују физкултурне сале које су различитог нивоа опремљености и техничких карактеристика. Новије и боље опремљене сале се налазе у Житишту, Торку, Равном Тополовцу и Банатском Двору.

Спортске манифестације

Најважнија и најмасовнија спортска манифестација у Житишту су “Рекреативне игре општине Житиште”.

У оквиру “Chocken Fest” се у организацији Спортског савеза организују бројна спортска дешавања.

У току године се у већини места организују различити спортски турнири.

Социјална заштита

ЦСР Житиште обавља послове поверене од стране Министарства рада и социјалне политике, али је део послова организован и у смислу пружања услуга од стране локалне самоуправе као нпр. служба за помоћ у кући (геронто домаћице), дневни боравак за стара лица, привремени смештај у прихватилиштима, а у плану је народна кухиња итд.

Информисање становништва

О локалним догађајима се извештава преко полчасовне тв емисије „Панорама“ на зрењанинској РТВ „Сантос“ и приватног радија „216“ Банатско Карађорђево, као и путем недељног листа „Зрењанин“ и листа „Либертатеа“ на румунском језику.

1.6. Привреда

Упркос добрим природним предиспозицијама и повољним географским положајем, општина Житиште се налази у IV категорији општина, односно заједно са још 45 локалних самоуправа припада категорији најнеразвијенијих општина у Србији. По подацима из Службеног Гласника Републике Србије. број 69/2011 од

Слика 10: Радничке спортске игре у Банатском Карађорђево



19.09.2011. поред Житишта, у овој групи локалних самоуправа се налазе још Пландиште и Чока, као локалне самоуправе на територији АП Војводине.

Табела 9: Правна лица према облику делатности

Облик делатности	Број правних лица
Друштвено политичке заједнице и организације	130
Образовање и култура	58
Пољопривреда и рибарство	34
Трговина	14
Индустрија и рударство	10
Финансијске и друге услуге	5
Здравство и социјална заштита	4
Угоститељство и туризам	3
Стамбено-комунални послови	1
Укупно	259

Извор података: Стратегија одрживог развоја општине Житиште

Друштвено-политичке организације и организације које се баве образовањем и културом представљају највећи удео правних лица у општини (72,58%), што свакако није добро обзиром да припадају буџетским корисницима и не доприносе повећању општинског буџета.

У општини је доминантна приватна својина која представља 87% укупне својине. Уз приватну својину у општини је присутна мешовита (3%), државна (2%), задружна (9%) и друштвена (2%) својина.

Предузећа

У привредној структури општине Житиште доминанте привредне гране су пољопривреда и прерађивачка индустрија које формирају највећи део националног дохотка. Мали је број или уопште нема привредних субјеката који се баве водопривредом, грађевинарством, саобраћајем и везама...

У општини нема великих предузећа, а предузећа која запошљавају највећи број радника су:

- **Агрожив д.о.о.** – Предузеће се бави живинарском производњом и прерадом живинског меса. У свом саставу има инкубаторску станицу, фарме са матичним родитељским јатима, бројлерске фарме и кланицу са прерадом меса.
- **ЗЗ “Мркшићеви салаши”** – има сопствену ратарску производњу, али и развијене кооперантске односе са произвођачима. Уз капацитете за смештај пољопривредних производа, у свом саставу има млинско-пекарску индустрију и кланицу са прерадом меса.
- **ЗЗ „Братство и јединство“** – има сопствену ратарску производњу, али и развијене кооперантске односе са произвођачима, као и капацитет за смештај пољопривредних производа – силосе.

Значајни привредни субјекти у општини су и:

- **Ван Друнен Фармс Еуропа** – Производни погон у Банатском Карађорђеви који се бави прерадом воћа и поврћа специфичним технолошким процесом криогенизације. Предузеће има извозни производни програм.
- **Семенарнацооп Нови Сад** – Предузеће поседује радну јединицу у Банатском Карађорђеви која се бави производњом и дорадом семена луцерке, пшенице, грашка итд.
- **ДОО „Раца“** – откуп пољопривредних производа
- **ДОО „Протеин“** – откуп и складиштење пољопривредних производа

Недавно је завршена изградња подземног складишта гаса “Банатски двор” које ће значајно допринети привредном развоју општине. Складиште има дневни капацитет складиштења од 3,7 милиона м³ гаса, а у периоду потрошње биће могуће извадити и складиштити шест милиона кубика гаса.

Предузетници

У општини је регистровано 239 активних предузетничких радњи. (Агенција за привредне регистре, 2011.). По броју предузетничких радњи општина Житиште је далеко иза просека АП Војводине и Републике Србије.

У предузетничкој структури доминирају самосталне радње, док се по делатности издвајају трговине на велико и мало, угоститељске радње и прерађивачка индустрија. Подела је следећа:

- 33 трговине на мало
- 34 угоститељска објекта
- 17 ресторана
- 6 пекарских објеката
- 8 регистрованих аутопревозника
- 3 грађевинске фирме
- 8 механичарских радњи

Туризам

Развојем туризма у општини се бави Туристичка организација општине Житиште.

Једини категорисани смештајни објекат је мотел „Екос“ у Житишту. Категорисан је са две звездице. Има 32 собе и 568 кревета. У току 2010/2011. године је планирано, а делимично завршено реновирање мотела и сређивање власничких односа.

Табела 10: Број туриста и ноћења у Житишту у периоду 2005-2009. године

Година	2005.	2006.	2007.	2008.	2009.
Број туриста	2.701	2.021	1.998	909	976
Број ноћења по туристи	4,64	4,56	3,35	2,98	3,26

Извор података: Статистички годишњак “Општине у Србији”, 2006-2010.

Број регистрованих туриста се у претходном периоду значајно смањио, као и број ноћења по туристи.

На подручју општине Житиште се одвија 35 привредно-туристичко-културно-спортских манифестација, али се свега две, “Chicken Fest” у Житишту и “Пасуљијада” у Равном Тополовцу, могу сматрати туристичким манифестацијама које превазилазе општински, односно локални карактер.

Лов и риболов

Лов

У општини Житиште је установљено ловиште “Стари Бегеј” које се простире скоро целом површином општине, односно на 47.000 ха. У ловишту се налазе срна, зец, фазан, пољска јаребица, и повремено јелен и дивље свиње. Основна ловна дивљач су зец и фазан, али се комерцијални лов организује и на срне и дивље свиње.

Ловиште је добро опремљено. На територији ловишта се налази 25 стабилних и 15 чека на дрвету, 140 хранилишта за срне, 155 солишта, 25 појилишта, 250 хранилишта за пернату дивљач, 11 хранилишта за фазане, 30 ха земље и 20 ха вишегодишњих ремиза.

Ловиштем “Стари Бегеј” управља Ловачко удружење “Житиште” које у свом саставу има десет ловачких друштава са преко 600 чланова. Удружење поседује хладњачу за складиштење одстрелене дивљачи што свакако подиже квалитет ловном туризму у општини. Поред лова, ловачко удружење је оријентисано на пошумљавање нових површина и заштиту дивљачи, а која подразумева унос младих јединки (фазанских пилића) у ловиште.

У ловном туризму су поред домаћих туриста, присутни ловци из Италије, Аустрије, Француске, Шпаније, Немачке и Канаде.



Слика 7: Ловно богатство Општине Житиште

Риболов

У општини је регистрован већи број риболовачких удружења. Овим удружењима су уступљена на газдовање тзв. “језера по насељеним местима”.

Основна активност риболовачких удружења је порибљавање језера, очување рибљег фонда, едукација младих и организовање спортских манифестација. Основ финансирања представљају чланарине, док општина из буџета повремено помаже поједине активности ових удружења. За разлику од лова, у Општини Житиште готово да нема риболоваца који долазе ван општинске територије.



Слика 8: Спортски риболов

1.7. Пољопривреда

Општину карактеришу добри природни услови за пољопривредну производњу попут квалитетног земљишта, присуства водних ресурса, повољне климе итд. што је уз дугу традицију резултирало специјализацијом пољопривредне производње у општини и по појединим селима.

Готово свако место Општине Житиште има специфичну производњу по којој је познато. Производња и прерада живинског меса је карактеристична за Житиште и углавном се општина препознаје по производним погонима у живинарству. Банатско Карађорђево је познато по производњи семена луцерке и фабрици за прераду воћа, поврћа, лековитог и ароматичног биља која остварује значајан извоз чак и на пробирљива тржишта попут америчког. Фабрика у овом тренутку купује воће по Србији, међутим у самој општини постоје значајни потенцијали за развој воћарства које је у наредном периоду потребно развити. Равни Тополовац је познат по производњи пасуља; Торда по пластеничкој производњи поврћа; Банатски Двор и Торда по сточарској производњи; Хетин по ловном туризму; Српски Итебеј по производњи пекарских и месних производа...

Удео пољопривредног становништва у општини је изузетно висок.

Мале производње које представљају специфичност општине су органска производња, производња меда и печурака. Уз релативно незагађену животну средину, наведени ресурси пружају добре услове за мултифункционални развој пољопривреде.

Пољопривредно становништво

У Општини Житиште има 5.319 пољопривредних становника (попис из 2002. године) што представља 25,5% укупног броја становника општине. Од 1991. године се бележи пад броја пољопривредних становника у општини за 26,3% (1.990 становника). У општини је и даље веће учешће пољопривредног становништва, 26% у односу на 11% АП Војводине, од укупног становништва.

Регистрована пољопривредна газдинства

Број регистрованих пољопривредних газдинстава у периоду 2008-2010. године се креће од 3.251 до 3.483 (табела 11).

Табела 11: Број регистрованих пољопривредних газдинстава

Назив организационог дела	Пољопривредних газдинстава		
	2008	2009	2010
Породично пољопривредно газдинство	3393	3458	3223
Правна лица	25	25	28
Укупно	3418	3483	3251

Извор података – Управа за трезор, 2010. године

У 2010. години се бележи значајан пад броја регистрованих пољопривредних газдинстава, и то првенствено породичних пољопривредних газдинстава. Тренд смањења броја регистрованих пољопривредних газдинстава постоји од 2005. године, обзиром да су се у овом периоду могли регистровати као пољопривредна газдинства пензионери као и они којима је пољопривреда додатна делатност. У 2007. години су нпр. била регистрована 4.672 пољопривредна газдинства која су обрађивала око 21.500 ха пољопривредног земљишта. Око 11.500 ха се налази у поседу малих газдинстава која нису регистрована, и која основни доходак остварују ван пољопривреде. Процена је на основу података из 2007. године да се у општини око 7.000 газдинстава бави пољопривредом као основном или допунском делатношћу.

Табела 12: Земљишне површине пољопривредних газдинстава

Површина, ха	Мање од 5 ха	5-10 ха	10-20 ха	Преко 20 ха	Укупно
Број газдинстава	3187	864	447	174	4672
% у укупном броју газдинстава	68,21	18,49	9,57	3,72	100,00

Извор података – Стратегија одрживог развоја општине Житиште, 2008

Просечан земљишни посед по газдинству у општини је нешто већи од 6 ха што је знатно изнад просека Републике Србије, међутим највећи број пољопривредних газдинстава има посед мањи од 5 ха. За преко 30% домаћинстава се може констатовати да су у процесу специјализације или су специјализована у пољопривредној производњи. Посебно је значајан податак да преко 150 газдинстава има велики посед (за производне услове који владају у Србији). У периоду 2007-2010. године се бележи додатни тренд укрупњавања земљишног поседа од скоро 30% по пољопривредном газдинству.

Субвенције

Број регистрованих газдинстава која остварују право на субвенције се смањује од 2008. године (табела 13.) што је резултат одлуке да право на субвенције имају само осигураници ПИО од пољопривреде.

Табела 13: Број пољопривредних газдинстава која су остварила субвенције и укупно исплаћени износ субвенција у периоду 2008-2010. године

Година	2008	2009	2010
Број газдинстава која су остварила право на субвенције	2869	724	528
Укупни износ исплаћених субвенција	266.361.030,00	169.677.929,00	254.753.122,00
Просечан износ по газдинству	92.841	234.361	482.486

Извор података – Управа за трезор, 2010. године

Субвенције у 2010. години је остварило 528 регистрованих газдинстава, односно око 15% укупног броја регистрованих газдинстава. Ова газдинства су остваривала регресе на дизел гориво, минерална ђубрива и коришћење декларисаног семена.

Субвенцијама је било покривено око 18.197 ха, односно свега око 38% укупних пољопривредних површина општине. У просеку, висина субвенција по газдинству је износила око 482.486 РСД, односно просечна величина газдинстава које је остварило субвенције је износила 34,66 ха.

Велики број мањих газдинстава, као и газдинстава чији носиоци нису осигураници ПИО преко пољопривреде нису били у могућности да остваре субвенције у претходне две године.

Земљиште

Земљиште је одличног квалитета. Највише земљишних површина припада II и III бонитетној класи (60,65%), а у значајној мери је заступљено и земљиште I и IV бонитетне класе.

Табела 14: Површине пољопривредног земљишта по класама

Класа	I	II	III	IV	V	VI	VII	Укупно
Површина, ха	6902,90	14560,96	14230,44	7308,05	3269,07	1093,19	97,80	47462,41
%	14,54	30,68	29,98	15,40	6,88	2,30	0,21	100,00

РГЗ, Служба за катастар непокретности, Житиште, 2010

У општини је занемарљиво мали удео земљишта лошијег квалитета (2,51% земљишта VI и VII бонитетне класе).

Биљна производња се обавља на преко 46.000 ха, од чега 45.400 ха (око 95%) представљају ораничне површине (њиве). У општини је веће учешће ораничних површина (95%) у односу на просек Војводине (90%).

Необрађено/напуштено земљиште се простире на око 210 ха (Управа за трезор), од чега око 80 ха заузимају напуштене фарме.

Табела 15: Земљишна структура у општини Житиште

р.б.	Категорија	Пољопривредно земљиште ¹	Површине парцела по катастарским културама за регистрована пољопривредна газдинства ²	% искоришћености
1	Њиве	45400,03	36578,74	80,57
2	Вртови	0,12	36,45	3,03
3	Воћњаци	204,3223	54,40	26,62
4	Виногради	88,68	29,28	33,01
5	Ливаде	436,61	181,01	41,46
6	Обрадиво пољопривредно земљиште, укупно (1+2+3+4+5), ха	46129,76	36879,88	79,94
7	Пашњаци	1.156,11	155,29	13,41
8	Рибњаци, трстици и мочваре	176,55	15,68	8,88
9	Остало земљиште	5034,97	432,36	8,58
10	Укупно (6+7+8+9), ха	52497,39	37483,21	71,40

1 - РГЗ, Служба за катастар непокретности, Житиште, 2010

2 - Управа за трезор – Филијала Житиште, 2010

Комасација је урађена на око 25.810 ха, међутим, још увек је на око 50% пољопривредних површина општине, односно 26.686 ха потребно да се обави комасација. Приоритет приликом комасације треба да има КО Банатско Карађорђево где је на снази стари премер земљишта урађен још 1928. године, а комасацију би требало урадити и у КО Међа, КО Банатско Вишњићево, КО Равни Тополовац, КО Српски Итебеј и КО Нови Итебеј. Средства за израду програма комасације за КО Банатско Карађорђево и КО Српски Итебеј су обезбеђена и програм комасације би требало да се уради у наредном периоду.

Општина располаже са 7.330 ха пољопривредног земљишта у државној својини од којих 6.096 ха издаје у краткорочни закуп (на годину или три) и остварује значајна финансијска средства.

У општини је присутан тренд изнајмљивања/рентирања земљишта. Земљиште углавном изнајмљују старачка и мала газдинства, као и породице које не живе у Општини Житиште, док су закупци углавном велика и специјализована газдинства.

Просечна цена земљишта у општини зависи од локације, квалитета, површине итд. и варира од 3.500-7.000 еура/ха. Купопродајне односе карактерише велика тражња за земљиштем и релативно мала понуда.

Биљна производња

Табела 16: Засејане површине код регистрованих пољопривредних газдинстава

Редни број	Назив културе	2008	2009	2010
01.	Житарице	11.540,31	13.704,76	24 656,98
02.	Индустријско биље	22.240,70	19.321,68	10 063,01
03.	Крмно биље	1.753,22	1.928,03	1 737,28
04.	Ароматично и лековито биље	68,70	161,17	52,65
05.	Поврће	232,67	207,55	285,05
06.	Воће и грожђе	56,07	63,17	65,81
07.	Садни материјал и хортикултура	0,52	0,98	1,06
08.	Необрађено земљиште	207,60	207,41	210,55
09.	Воће и грожђе – органска производња	-	-	0,48
	УКУПНО	36.099,79	35.594,75	37 071,86

Извор података - Управа за трезор, Филијала Житиште, 2010

У општини је доминантна производња ратарских култура и индустријског биља. Ратарске културе и индустријско биље се заснивају на око 40.000 ха, при чему се код регистрованих пољопривредних газдинстава, у зависности од године, производња заснива на 30.000-35.000 ха.

Значајно мање земљишне површине (3.302 ха) се користе за производњу крмног биља, при чему се код регистрованих газдинстава ова производња у зависности од године заснива на 1.700-2.000 ха. У општини се око 523 ха налази под ливадама, док се 1.060 ха воде као пашњаци.

Производња поврћа је заступљена на око 984 ха при чему се код регистрованих пољопривредних газдинстава налази свега 200-300 ха под повртарском производњом.

Воћарско-виноградска производња није довољно развијена. Свега око 56 ха под воћњацима се налази код регистрованих пољопривредних газдинстава. Воћњаци су мале површине, а производња је намењена првенствено за задовољавање кућних потреба. Код регистрованих пољопривредних газдинстава се бележи незнатни пораст површина под воћарско-виноградском производњом у периоду 2008-2010. година.

Производна структура није упоредива са просеком Србије из много разлога, међутим, при поређењу са просеком Војводине може се констатовати екстензивније (виши удео пашњака и ливада) и мање профитабилно (производња крмног биља) искоришћавање земљишта. Економски интензивније производне културе попут повртарске производње и производње индустријског биља су заступљене на мањим земљишним површинама у односу на просек Војводине.

Кукуруз

Кукуруз је доминантна биљна врста у пољопривредној производњи у Општини Житиште. У зависности од године, кукуруз се одгаја на 13.000-18.000 ха, односно преко 30% ораничних површина у општини.

У производњи кукуруза су карактеристичне велике годишње варијације у приносима (3-12 т/ха), али и тренд повећања приноса по ха. Просечни приноси су већи код правних лица у поређењу са породичним газдинствима.

Укупна производња кукуруза у општини, услед горе наведеног, варира у широком обиму од 42.000 до 100.000 т, али је у општини изражен тренд повећања количине укупно произведеног кукуруза.

По количини произведеног кукуруза Општина Житиште представља важног и великог произвођача на покрајинском и националном нивоу, обзиром да се нпр. у 2009. години произвело чак 1,57% укупне количине произведеног кукуруза у Србији (6.396.262 т), односно 2,50% укупне производње кукуруза у Војводини (4.000.283 т).

У последњих неколико година се бележе већи приноси кукуруза по ха у односу на просек АП Војводине и Републике Србије, а овај тренд је присутан и на породичним газдинствима и код правних лица.

Пшеница

Уз кукуруз, у општини је на значајним земљишним површинама заступљена производња пшенице. Пшеница се сеје на 8.600–13.000 ха/годишње, односно преко 20% ораничних површина се налази под пшеницом. Површине под пшеницом се у последње време благо смањују.

Просечан принос пшенице је око 3,55 т/ха што је незнатно ниже у односу на просек АП Војводине. Као и код кукуруза, у производњи пшенице су присутне велике варијације у приносима (од 2,17 т/ха у 2003. години до 4,80 т/ха у 2005. години) тако да се произведе од 24.200 до 47.700 т пшенице годишње.

Општина Житиште је велики произвођач пшенице, обзиром да се у општини производи 1,9% укупне количине произведене пшенице у Србији (2.067.555 т).

Сунцокрет

Близина фабрике уља “Дијамант” у Зрењанину је условила да је сунцокрет најважнија индустријска култура у општини Житиште која се у просеку сеје на 7.400 ха (са варијацијама од 5.400-9.100 ха), што износи око 4,6% свих површина под сунцокретом у Војводини (160.000 ха). Површине под сунцокретом представљају максимум дозвољеног учешћа у сетвеној структури узимајући у обзир захтеве плодоредом.

Просечан принос сунцокрета варира од 1,67 до 2,63 т/ха, и у складу је са просечним приносима у Војводини. У општини се произведе од 9.800 до 23.000 т/годишње, што у зависности од године представља 5-7% укупне производње сунцокрета у Војводини.

Шећерна репа

Шећерна репа се у зависности од године сеје на 100 до 200 ха. Приноси шећерне репе варирају у зависности од године у врло широким интервалима од 19 т/ха до 70 т/ха, и углавном су у складу са просеком Војводине. Производња шећерне репе има тренд повећања приноса по јединици површине, међутим, у општини се смањује заинтересованост пољопривредника за овом културом.

Пасуљ

Пасуљ је култура која се одгаја скоро искључиво на породичним газдинствима. У просеку се гаји од 100 - 210 ха годишње, са просечним приносом од 1,2-2 т/ха. Просечни приноси су већи у односу на просек Војводине и карактеришу се великим годишњим варијацијама које су условљене климатским условима али и екстензивним системом одгоја. .

Луцерка

Луцерка представља важну биљну културу на индивидуалним газдинствима. Одгаја се на око 1.100 ха што представља скоро 5,2% укупних површина под луцерком у Војводини. Површине под луцерком у сетвеној структури су поприлично стабилне. Луцерка се у општини одгаја у циљу производње сена и семена, услед чега је просечан принос сена нешто нижи у односу на просек Војводине (6,87 т/ха) и износи 5,01 т/ха. Производња сена је за разлику од других култура знатно стабилнија и варира у интервалу од 12.500 до 18.300 т. Уз сено, производи се и значајна количина семена. За разлику од других региона Србије производња луцерке је интензивна и добро организована.

У приносима свих најважнијих култура се могу запазити велике годишње варијације које су резултат првенствено климатских услова, а који се не могу контролисати услед непостојања система за наводњавање. Додатно, код појединих култура варијације у приносима су последица екстензивније производње. Генерални тренд је, међутим, повећање приноса по јединици површине што је резултат интензивирања производње и повећања ефикасности коришћења земљишних површина услед укрупњавања поседа.

Системи за наводњавање и одводњавање

Наводњавање

У општини се добри водни потенцијали не користе довољно за развој пољопривредне производње. Примарна каналска мрежа је изграђена, али се наводњавање примењује у занемарљивом проценту. Под системима за наводњавање се налази око 1.891 ха ораница што чини свега 3,92% од укупне пољопривредне површине.

Табела 17: Наводњавање у општини

Систем	Широко захватне машине	Тифони	Остало	Укупно
Ха	505	584	802	1891

Извор података – Општинска Управа Житиште, 2011

Капацитети каналске мреже пружају далеко веће могућности тако да би се њиховим ефикасним коришћењем могло покривати још око 4.000 ха.

Проблем наводњавања у пољопривреди постаје врло изражен у последњих десетак година услед појаве честих суша и елементарних непогода.

Одводњавање

Уз потребе за наводњавањем, велике и значајне потребе се огледају и у одводњавању. У општини је присутан висок ниво подземних вода и присутне су веће површине под депресијама услед чега се јављају честа плављења пољопривредних површина. Део постојећих канала је запушен и не обавља своју функцију у потпуности.

Табела 18: Одводњавање у општини Житиште

Систем	Изграђено, ха	У функцији, ха
Каналска мрежа	5.492	5.492
Цевна дренажа	1.719	1.719
Укупно, ха	7.211	7.211

Извор података, Општинска Управа Житиште, 2011

Услед наведеног, у наредном периоду је неопходно спровести мелиоративне активности на уређењу водних ресурса, побољшању квалитета вода за наводњавање и уређењу водне мреже за потребе одводњавања и наводњавања.

Механизација

На највећем броју пољопривредних газдинстава постоји ситна механизација која је, углавном застарела. У последње време са укрупњавањем земљишних поседа, рентирањем државног земљишта, као и појавом повољних кредитних линија и субвенција од стране државе долази до појачаног тренда замене постојеће механизације и набавке крупне специјализоване механизације. Велика газдинства имају потпуну механизацију, али средња и мања газдинства и даље немају потребну и адекватну механизацију.



Слика 9: Савремена механизација

Сточарска производња

Табела 19: Бројно стање стоке у периоду 2008-2010. године

Категорија	2008	2009	2010		
	Укупно	Укупно	Укупно	Приплодних/женских грла	Грла на 100 ха пољопривредне површине
Говеда	7552	7998	4.761	2.114	10,2
Свиње	16280	14099	9.221	2.132	50,5
Овце и козе	12635	13782	7.029	5.703	15,1
Живина	701646	727968	4.432.500	50.860	9.531
Кошница	1391	1622			
Рибе – шаран	60000	60000			

Извор података Управа за трезор, 2008-2010.

У периоду 2000-2009. године у општини се повећавао број грла крупне стоке са 3.536 на 7.998. Ово повећање је пратило и повећање броја крава и стеоних јуница са 1.412 на 2.887. Овај тренд је, заустављен у претходне две године услед укидања премија на млеко као и ниске откупне цене млека, што у 2010. години бележи драматичан пад броја грла крупне стоке, са акцентом на млечна грла.

Свињарска производња у периоду 2008-2010. године доживљава значајан пад, тако да је број грла смањен са 16.280 на 9.221. Број крмача и супрасних назимица је релативно стандардан и варира између 2.000-2.500. У последњих десетак година у свињарској производњи постоје чести негативни ценовни дисбаланси који се огледају у ниским ценама товљеника и високим почетним улагањима, а пре свега хране што је узрок великим варирањима у свињарској производњи. У поређењу са АП Војводином, свињарска производња је значајно мање заступљена, али постоје капацитети за значајно повећање свињарске производње.

За разлику од АП Војводине, овчарска и козарска производња у општини је доста заступљена. Тренд развоја овчарства је нарочито приметан у периоду 2000-2005. године. Највећи број грла се одгајао 2008. године (13.782), да би у 2009. години као и код осталих грана сточарства дошло до смањења сточног фонда, односно смањења број грла на 7.029.

У општини се налазе велики производни капацитети за одгој живине. Велике индустријске фарме се налазе у пет насеља општине, а највећа је у Банатском Карађорђеву (капацитет око милион бројлера годишње).

По концентрацији живинарске производње наша општина је далеко изнад просека АП Војводине и Републике Србије. Ниво живинарске производње зависи од тога да ли и којим интензитетом раде прерадни капацитети у општини. У 2005. години је одгајано око 206.000 грла живине, а у наредним годинама се број грла у одгоју кретао око 800.000, да би у 2010. години производња износила око 4.000.000 грла/годишње. Међутим, производни капацитети за одгој товних пилића који се налазе на територији општине су значајно већи. У Торку се налази инкубаторска станица за извођење једнодневних товних пилића чији капацитет је око 4 милиона једнодневних пилића годишње, али инкубаторска станица не ради пуним капацитетом.

У последњих неколико година је приметан пад сточног фонда у општини што је резултат ценовних дисбаланси. Изузетак је живинарска производња. Повећање живинарске производње је резултат активирања производних капацитета “Агрожива” који представља 95% укупних производних капацитета у живинарству општине.

Слика 10: Фарма товних пилића - бројлера



Производна организација

Значајне земљишне површине (око 15.200 ха) се користе од стране пољопривредних предузећа и 33.

Табела 20: Пољопривредна предузећа и земљорадничке задруге у општини Житиште

Редни број	Назив	Седиште
1.	АД „Агрожив“	Житиште
2.	ДП „Бранко Глеђа“	Житиште Банатско Вишњићево
3.	АД ПП „Херцеговина“	Равни Тополовац
4.	ЗЗ „Тополовачко Поље“	Равни Тополовац
5.	ЗЗ „Младенова Крајина“	Честерег
6.	ДОО Млин “Козара”	Честерег
7.	ЗЗ „Завичај“	Међа
8.	ЗЗ „Милошев конак“	Међа
9.	ЗЗ „Јуко-Бегејци“	Горак
10.	ЗЗ „Нарцис“	Горак
11.	ДОО „Раца“	Горак
12.	ДОО „Протеин“	Горак
13.	ЗЗ „Маја“	Српски Итебеј
14.	ЗЗ „Мркшићеви салаши“	Српски Итебеј

15.	ЗЗ „Братство-Јединство“	Српски Итебеј
16.	ЗЗ „Карађорђево“	Банатско Карађорђево
17.	ЗЗ „4. Октобар“	Банатски Двор
18.	ЗЗ „Торда“	Торда
19.	ЗЗ „Будућност“	Хетин

Извор података – Стратегија одрживог развоја општине Житиште

ЗЗ су већином локалног карактера тако да у појединим селима постоји по неколико ЗЗ, које имају сопствену производњу, али и уговарају производњу (углавном ратарску производњу) са кооперантима.

Од пољопривредних удружења се издвајају Удружење ратара “Рит” из Српског Итебеја и удружење сточара “Бикиш” из Новог Итебеја, као и Асоцијација произвођача пасуља из Равног Тополовца.

Прерадни и складишни капацитети

Највећи прерадни капацитет у општини је “Агрожив”, предузеће које се бави производњом и прерадом живинског меса. Компанија “Агрожив” на територији Општине Житиште поседује шест фарми за узгој живине капацитета 1.140.000 товних пилића по турнусу. Компанија „Агрожив“ поседује матично јато и кланицу капацитета 25.000 товних пилића/дан. Један од инкубатора се такође налази на територији Општине Житиште.

Складишни простори за зрнасте производе у Општини Житиште се налазе у пет насеља и то у Српском Итебеју, Новом Итебеју, Честерегу, Торку и Међи. На укупно 12 пунктова за пријем робе може се складиштити укупно 103.600т зрнастих производа од чега се 78.000т може сушити, док преосталих 25.600т представљају објекти где не постоји могућност сушења зрнастих производа. На овим пунктовима се зрнасти производи откупљују са дозвољеном влагом за лагровање.

Процењена производња зрнастих производа је 250.000 т, што значи да складишни објекти имају коефицијент пуњења и пражњења преко 2,5. Интересовање за изградњом складишних простора у општини је повећано у последње две године, али се задржала устаљена пракса складиштења кукуруза на самом пољопривредном газдинству.

Пољопривредни производи се углавном предају прерадним погонима у оближњем граду Зрењанину који је центар Средњобанатског округа. Прерадни капацитети у граду Зрењанину који имају великог утицаја на развој пољопривреде у нашој општини су фабрика уља и биљних масти “Дијамант”, шећерана, млекара, млинско-пекарска и др. индустрија. Ови прерадни капацитети ће и у наредном периоду имати великог утицаја на пољопривредну производњу у општини Житиште.

Пољопривредна инфраструктура

Ветеринарске услуге

Ветеринарске услуге пружају две приватне ветеринарске станице:

- Ветеринарска станица „Зрењанин“ пружа услуге у седам насељених места и то Хетин, Међу, Српски Итебеј, Нови Итебеј, Торак, Банатско Вишњићево и Банатско Карађорђево,
- Ветеринарска станица „Красић-Гргур“ је присутна на терену у пет села и то: у Торди, Честерегу, Банатском Двору, Житишту и Равном Тополовцу.

Ове станице покривају како превентиву тако и куративу на терену, а једина приватна ветеринарска амбуланта „ВЕТА“ са седиштем у Торку пружа услуге дијагностике и лечења на терену целе општине.

Слика 11: Складишни простор у Новом Итебеју



Матична служба

Послове матичења обавља приватна фирма „Таурус“ са седиштем у Вршцу.

Пољопривредно-стручна служба

Саветодавно-стручне послове обавља подручна Пољопривредна стручна служба из Зрењанина.

Општина у циљу подршке пољопривредним произвођачима организује мини-сајам пољопривреде. Учесници овог сајма су пре свих Пољопривредни институт Нови Сад, Пољопривредна стручна служба Зрењанин, представници фирми из области производње и продаје пољопривредних машина, репроматеријала, хемије, као и осигуравајуће куће и банке.

Пијаце

У општини нема регистрованих зелених пијаца, већ постоје само пијачна продајна места. Откуп стоке врше кланице у Житишту и Српском Итебеју.

Сточних пијаца и званичних откупних места за стоку нема.

Пољочуварска служба

Општина је ангажовала агенцију која обавља послове пољочуварске службе, која има у свом саставу 12 пољочувара. Ангажована пољочуварска служба обавља послове обезбеђења имовине, а то подразумева заштиту обрадивог пољопривредног земљишта, усева, засада, пољских путева, објеката, заливних система и канала за наводњавање, као и неконтролисано бацање смећа на целој површини атара општине Житиште.

Општина

У општини није основан Фонд за развој пољопривреде, нити има одвојених буџетских средстава за развој пољопривреде, међутим значајна општинска средства се издвајају за комасацију и премер земљишта, наводњавање и одводњавање, одржавање атарских путева, успостављање пољозащитних појасева, рад пољочуварске службе итд. Општина за ове намене издваја 30-40 милиона динара годишње наменских средстава од закупа државног земљишта.

Слика 12: Пољочуварска служба



ИНДИКАТОРИ

Индикатори одрживог развоја дефинишу подручје које повезује економију, заштиту животне средине и друштвене делатности. Примарна улога индикатора је да прати и извештава о напретку током процеса имплементације стратешког плана.

Индикатори који су коришћени за профилисање локалне заједнице и које треба користити за годишње праћење и извештавање су одабрани са званичне листе индикатора националне Стратегије одрживог развоја Републике Србије.

Извештај о одрживости, као крајњи производ анализе тренутног стања, је годишња публикација којом се све заинтересоване стране и грађани информишу о статусу имплементације Стратегије одрживог развоја и локалним трендовима одрживости. Овај извештај треба радити једном годишње и он обухвата евалуацију доле наведених индикатора.

Поменути индикатори су дефинисани заједничким координационим тимом. Сет индикатора обухвата две подгрупе:

а. индикатори одрживости (који су дати у националној Стратегији одрживог развоја Републике Србије и миленијумским развојним циљевима, а на крају интегрисани у локалне индикаторе), и

б. индикатори учинка, за евалуацију ефикасности процеса имплементације Стратегије одрживог развоја.

Радне групе су ову листу индикатора допуниле додатним скупом индикатора у току својих активности на изради Секторског плана.

1.8. Индикатори животне средине

Индикатор бр. 1.		ТЕМА: ЖИВОТНА СРЕДИНА – ВОДА		
		ИНДИКАТОР: Квалитет површинских вода		
Водоток	Потез	Квалитет/година		
		2007	2008	2009
Стари Бегеј	Хетин	ИВ	ИВ	Ван класе
Канал Бегеј	Српски Итебеј	Ван класе	Ван класе	Ван класе
<i>Извор података – Републички хидрометеоролошки завод, 2007-2009. година</i>				
Напомена 1: Подаци за 2010. годину још увек нису доступни				
Напомена 2: Оцена квалитета вода у Србији се не ради на основу ЕБИ индекса већ на основу: <ul style="list-style-type: none"> - Правилника о опасним материјама у води („Сл. Гласник РС“) бр. 31/82 и 46/91 - Уредбе о класификацији вода (“Службени лист СРЈ”6/78 				
Коментар				
<p>Воде Бегејског канала се налазе ван класе, односно припадају категорији потпуно деградираних водотокова. Воде Старог Бегеја су 2007. и 2008. године припадале ИВ категорији, односно водама које се могу употребљавати за друге намене само после одговарајуће обраде. У 2009. години се и воде Старог Бегеја налазе ван класе.</p> <p>Према Уредби о категоризацији вода, водоток Бегејског канала је на потезу од румунске границе до Старог Бегеја разврстан у ИИИ категорију, а Стари Бегеј није обухваћен Уредбом о класификацији вода.</p> <p>Узрок лошег квалитета воде је потпуно неконтролисано загађење водотока у Румунији. Постоје напори да се овај проблем реши, али је основни проблем недостатак финансијских средстава.</p>				

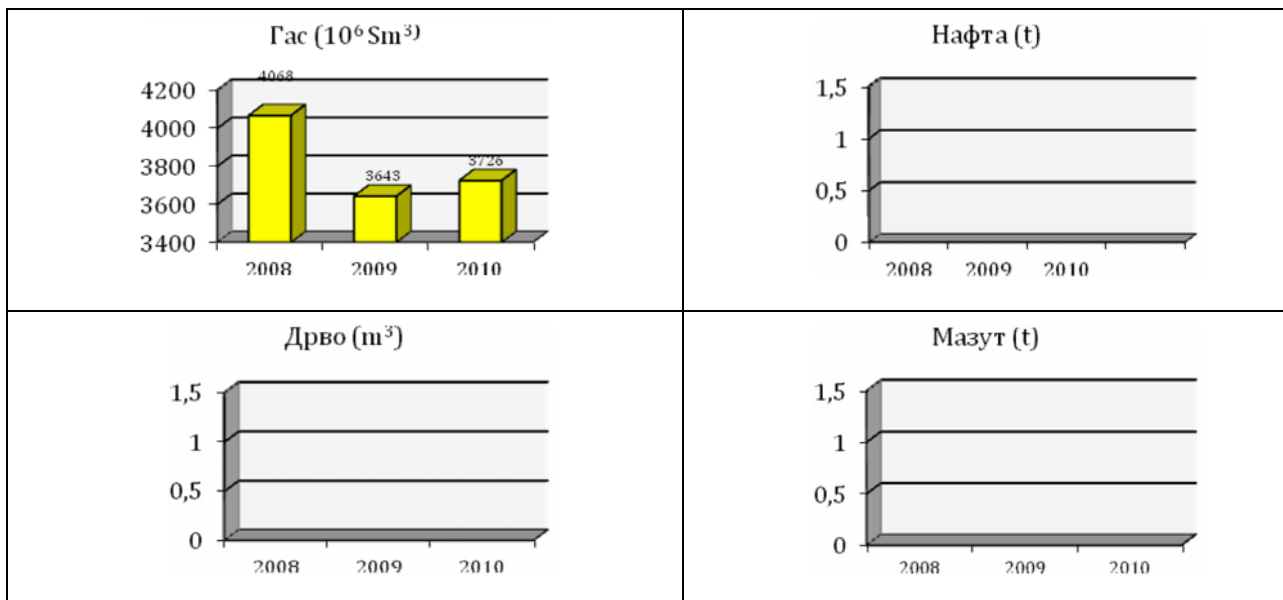
Индикатор бр. 2.		ТЕМА: ЖИВОТНА СРЕДИНА – ВАЗДУХ	
		ИНДИКАТОР: Број дана са лошим квалитетом ваздуха	
<i>Извор података: АД “Био- еколошки центар” Зрењанин, 2006. године</i>			
Напомена: Последње мерење је вршено 2006. године на мерном месту М-1, мотел Житиште. Мерење је трајало током целе године. Контролисан је ниво НХ ₃ , Х ₂ С и акролеина.			
Коментар			
<p>Укупно је измерено пет дана са већом концентрацијом Н₃Х у ваздуху.</p> <p>Мерењем нису установљене веће концентрације Х₂С и акролеина.</p> <p>Редовна мерења квалитета ваздуха се не врше с обзиром да не постоје потенцијални загађивачи ваздуха.</p>			

Индикатор бр. 3	ТЕМА ЖИВОТНА СРЕДИНА – КОРИШЋЕЊЕ ЗЕМЉИШТА	
	ИНДИКАТОР: Напуштено и загађено земљиште	
	ха	%
Република Србија		
Напуштено земљиште	-	-
Загађено земљиште	-	-
Општина Житиште		
Напуштено земљиште	210,00	0,4
Загађено земљиште	0,9253	0,002
<i>Извор података: Општинска Управа, 2010.</i>		
Коментар:		
Загађено земљиште:		
У општини се налази 19 регистрованих депонија и места за одлагање отпада. Ове депоније укупно заузимају 171.210 м ² , односно 542.180 м ³ .		
Као потенцијално загађено земљиште се сматра општинска депонија на потезу локалне заобилазнице око Житишта. На ову депонију се комунални отпад одлаже од 1994. године. Планом и Пројектом је предвиђено њено затварање, санација и рекултивација.		
Велике депоније у општини су:		
<ul style="list-style-type: none"> - Равни Тополовац – 41.600 м², односно 100.000 м³; - Торда – 32.000 м², односно 96.000 м³; - Торак - 13.200 м², односно 39.600 м³; - Српски Итебеј 2 - 12.000 м², односно 36.000 м³; - Српски и Нови Итебеј - 12.000 м², односно 36.000 м³; - Међа – 10.500 м², односно 42.000 м³, - Банатско Карађорђево - 10.500 м², односно 31.500 м³, 		
Необрађено/напуштено земљиште се простире на око 210 ха (Управа за трезор), од чега око 80 ха заузимају напуштене фарме.		

Индикатор бр. 4.	ТЕМА ЖИВОТНА СРЕДИНА – ЛОКАЛНИ СИСТЕМ ПРЕВОЗА			
	ИНДИКАТОР: Јавни превоз			
Параметар	Вредности			Напомена - Локални превозник “Нетбус Цо.“ д.о.о. из Зрењанина се налази у поступку стечаја и није у могућности да достави тражене податке
	2008	2009	2010	
Број путника у локалном путничком саобраћају	-	-	-	
Коментар:				
У општини нема централне аутобуске станице што онемогућава праћење овог индикатора, као ни стални ред вожње.				
Добијени подаци од фирме „Нетбус д.о.о.“ указују да је превезено:				
2008 – 831 путник				
2009 – 803 путника				
2010 – 787 путника.				
„Нетбус д.о.о.“ уз редован превоз врши и превоз радника „Агрожива“.				
Наведени број превезених путника је изузетно мали и првенствено указује на непостојање добре евиденције.				
Локални превоз у општини се обавља и у циљу превоза ученика од петог до осмог разреда. Превоз обавља један аутобус, који током школске године вози на релацији Хетин-Српски Итебеј и Банатски Двор-Торда и Банатско Вишњићево-Крајишник и вози једном дневно током радне недеље.				

Индикатор бр. 5.		ТЕМА: ЖИВОТНА СРЕДИНА – ОТПАД ИНДИКАТОР: Градски отпад по врсти одлагања			
Вредности					
Админ. јединица	Депонија т	Спаљен отпад т	Рециклиран т	Процена количине отпада која завршава без икаквог управљања, т	
Република Србија, 2010	850.000	837.450	12.550	1.601.000	
Житиште, 2010	2.283	0	0	3.799	
Укупно				6.082	
Извор података:					
Стратегија управљања отпадом Републике Србије, 2010-2019, Интегрални план управљања отпадом на територији општине Житиште, 2010-2020.					
Напомене - Подаци обухватају пет села					
Коментар:					
Прикупљање отпада се врши са територије свих 12 села. Сакупљање отпада се врши једном у две недеље, што указује на чињеницу да се производи знатно већа количина отпада. У општини нема рециклирања отпада. Паљење отпада је раширено у оквиру индивидуалних домаћинстава и овај процес је потпуно неконтролисан.					

Индикатор бр. 6.		ТЕМА ЖИВОТНА СРЕДИНА – ЕНЕРГИЈА ИНДИКАТОР: Укупна потрошња енергије подељена по врсти горива					
Укупна потрошња енергије подељена по врсти горива	Струја	Бензин, т	Гас, 10 ⁶ См ³	Нафта, т	Дрво, м3	Мазут, т	
Житиште, 2008	52.867 MW/h	152.1	4.068.910	1139,1	-		
Житиште, 2009	50.834 MW/h	135,2	3.643.036	1024,6	-		
Житиште, 2010	52.038 MW/h	124,4	3.726.471	933,15	-		

**Извор података:**

Бензин и нафта - Приватне бензиске пумпе у општини – 33 „Мркишићеви салаши“, „Гутеша-гас“ и „Раца д.о.о.“

Струја – Електровојводина – Електродистрибуција Зрењанин

Гас – ЈКСП „ЕКОС“

Напомена 1. - НИС није доставио податке о утрошку бензина и нафте

Напомена 2 - Податке о утрошку дрвета и мазута није било могуће прикупити с обзиром да се званично не воде ни у једном документу.

Напомена 3. – Подаци за Републику Србију нису доступни тако да су колоне са подацима из Србије склоњене из табеле.

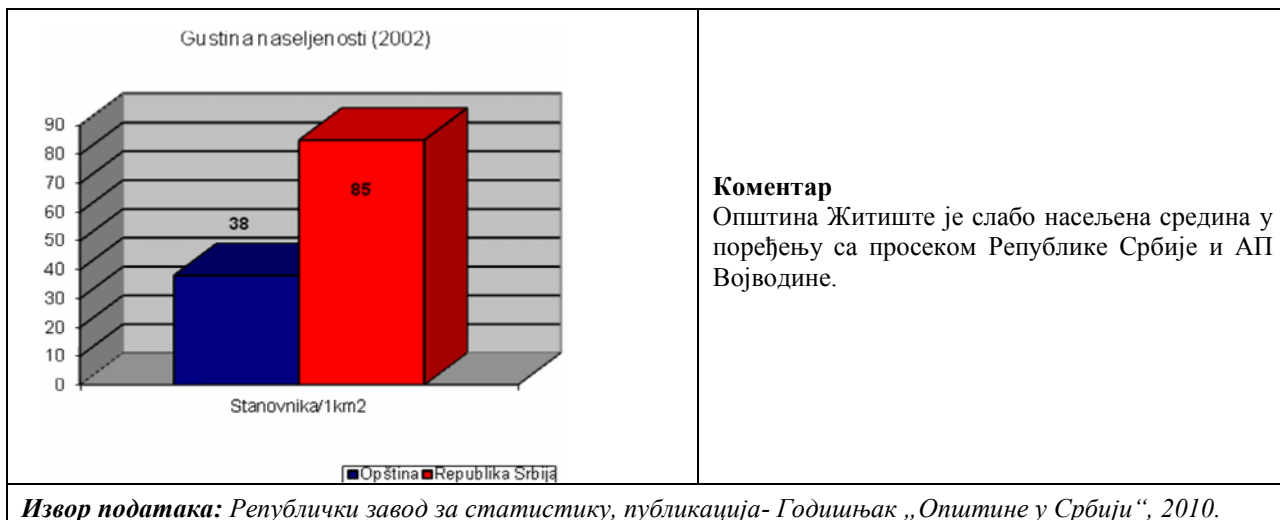
Коментар:

Највећа потрошња енергената је забележена у 2008. години. У 2010. години се бележи пораст потрошње струје и гаса у односу на 2009. годину, док се тренд пада потрошње бензина и нафте наставља у 2010. години. Податке о потрошњи бензина и нафте треба узети са резервом обзиром да највећи дистрибутер, НИС, није доставио податке за своје бензинске станице.

Дрво се користи само за грејање две школе и наручена количина износи 50 m^3 /годишње. Потроши се и око 80т угља. Дрво и угаљ се, међутим, значајно користе за загревање у домаћинствима, али ову количину није могуће проценити.

1.9. Индикатори квалитета живота

Индикатор бр. 7.	ТЕМА: СТАНОВНИШТВО, ОБРАЗОВАЊЕ, КВАЛИТЕТ ЖИВОТА ИНДИКАТОР: Густина насељености		
Опис	Број становника – попис 2002.	Површина у km^2	Густина насељености у 2002. – бр. становника по 1 km^2
Република Србија	7.498.001	88.361	85
Војводина	2.031.992	21.506	94
Општина	20.322	525	38



Индикатор бр. 8.	ТЕМА: СТАНОВНИШТВО, ОБРАЗОВАЊЕ, КВАЛИТЕТ ЖИВОТА ИНДИКАТОР: Становништво према старости		
Категорија	Општина Житиште	АП Војводина	Република Србија
Укупно становништво	20.399	2.031.992	7 498 001
Становништво до 14 година старости	3.301	322.214	1 176 770
Становништво од 15 до 65 година старости	13.055	1.386.031	5 032 805
Становништво преко 65 година старости	4.043	323.747	1 240 505
Удео становништва до 14 година старости (%)	16,18	15,85	15,7
Удео становништва од 15 до 65 година старости (%)	63,99	68,21	67,1
Удео становништва преко 65 година старости (%)	19,82	15,93	16,5

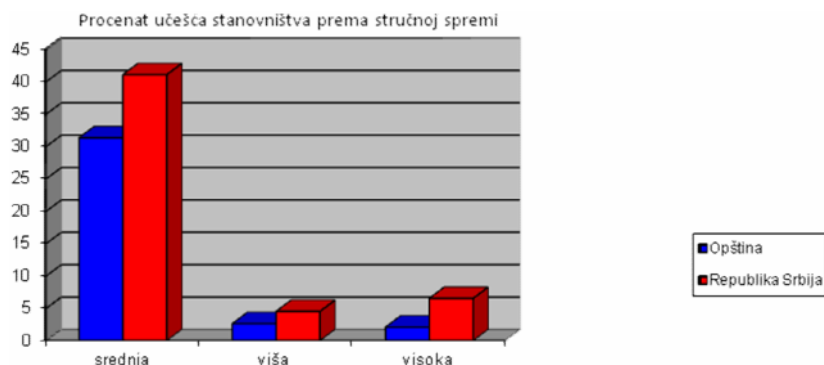
Процент уčeћа становништва према старости

Извор података: Републички завод за статистику, публикација- Годишњак Општине у Србији, 2010.

Коментар:
У општини живи свега 1% становништва Војводине, односно 0,27% становништва Србије. У поређењу са просеком АП Војводине и Републике Србије, Житиште има донекле различиту старосну структуру становништва. У општини (63,99%) је мањи удео радно способног становништва у односу на Републику Србију (67,10%). С друге стране, удео младог становништва (16,18%) је већи у односу на просек Републике Србије (15,70%). Удео старог становништва је, такође, већи у општини Житиште (19,82%) у односу на просек Републике Србије (16,50%).

Индикатор бр. 9.	ТЕМА: СТАНОВНИШТВО, ОБРАЗОВАЊЕ, КВАЛИТЕТ ЖИВОТА ИНДИКАТОР: Удео становника са завршеном средњом, вишом и високом школом		
Категорија	Општина Житиште	Војводина	Република Србија
Укупно радно способно становништво	17.098	1.709.778	6.321.231
Становништво са средњом школом	5.355	751.182	2.596.348

Становништво са вишом школом	447	73.485	285.056
Становништво са високом школом	355	88.596	411.944
% становништва са средњом школом	31,32	43,93	41,07
% становништва са вишом школом	2,61	4,30	4,51
% становништва са високом школом	2,08	5,18	6,52



Извор података:
Републички завод за статистику, публикација-Годишњак „Општине у Србији“, 2010.

Коментар:

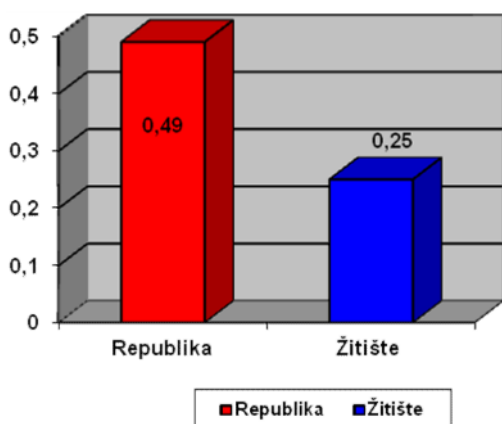
Житиште има знатно мањи удео становништва са средњом стручном спремом у односу на АП Војводину и Републику Србију, међутим, ова разлика је посебно изражена код удела становништва са вишом и високом стручном спремом. У Житишту нпр. свега 2,08% укупног радног становништва има високу стручну спрему, што је скоро три пута мање у односу на просек Републике Србије (6,52%).

Радна структура указује на висок удео радно способног становништва са нижим степенима стручне спреме, што је додатно појачано одласком младих и школованих кадрова у градске центре.

Индикатор бр. 10.

ТЕМА: ИНДИКАТОРИ УСЛОВА ЖИВОТА И БЛАГОСТАЊА ИНДИКАТОР: Дужина путева у км по км²

Опис	Дужина путева у км	Површина км ²	Дужина путева у км по км ²
Република Србија	43.344	88.361	0,49
Општина Житиште	130	525	0,25



Коментар

У Житишту је изграђено свега 121 км путева. Магистрални путеви представљају 22 км, а регионални правци 72 км. Магистрални и регионални правци су покривени савременим коловозом.

У општини има 36 км локалних путева, од чега се 27 км налази под савременим коловозом.

Укупна дужина путева изражена индексом км/км² је знатно мања у односу на просек Републике Србије. Најважнији разлог мање вредности индекса је релативно велика површина општине (525 км²) и постојање свега 12 (груписаних) села.

Упркос томе, на побољшању квалитета и дужине путне мреже је неопходно радити и у наредном периоду.

У општини великог значаја имају пољски путеви.

Извор података: Републички завод за статистику, публикација - Годишњак „Општине у Републици Србији“ 2010

Индикатор бр. 11		ТЕМА: СТАНОВНИШТВО, ОБРАЗОВАЊЕ, КВАЛИТЕТ ЖИВОТА					
		ИНДИКАТОР: Број становника на један објекат друштвених, културних, рекреативних активности					
Општина	Укупан број становника	Број друштвених објеката	Број културних објеката	Број објеката за рекреацију	Број становника на један друштвени објекат	Број становника на један објекат културе	Број становника на један рекреативни објекат
	20.399	35	43	32	583	474	637
<p>■ Број становника на један објекат</p>						<p><i>Извор података</i> Општинска Управа Житиште, 2011</p>	
Коментар							
Општину карактерише постојање значајног броја друштвених, културних и спортских објеката.							

1.10. Економски индикатори

Индикатор бр. 12.		ТЕМА: ЕКОНОМСКИ РАЗВОЈ				
		ИНДИКАТОР: Просечна бруто зарада				
Просечна бруто зарада у РСД	2006.	2007.	2008.	2009.	2010.	
Република Србија	31.745	38.744	45.674	44.147	47.450	
Општина Житиште	22.429	27.241	32.610	35.560	38.630	
<p>Prosečna bruto zarada</p> <p>■ Republički prosek ■ Opština</p>						<p><i>Извор података:</i> Завод за статистику Зрењанин, 2010.</p>
Коментар						
Просечне бруто зараде у општини имају тренд раста у периоду 2006-2010. године. Сличан тренд је установљен на нивоу Републике Србије, где се са изузетком 2009. године бележи константан раст зарада. Зараде су у Житишту у овом периоду повећане за 72%, док је повећање на нивоу Републике Србије износило 49%. Просечне зараде у Житишту су, међутим, и даље значајно ниже у односу на просек Републике Србије.						

Индикатор бр. 12.	ТЕМА: ЕКОНОМСКИ РАЗВОЈ ИНДИКАТОР: Степен развијености
<i>Извор података: Уредба о утврђивању јединствене листе развијености региона и јединица локалне самоуправе за 2010. годину („Службени гласник РС“, бр.51/2010)</i>	
Коментар	
Према степену развијености Општина Житиште се налази у ИВ групи локалних самоуправа. У овој групи се налазе најнеразвијеније локалне самоуправе чији је степен развијености испод 50% републичког просека. Уз Општину Житиште у овој групи се налази још 45 локалних самоуправа.	

Индикатор бр. 14	ТЕМА: ЕКОНОМСКИ РАЗВОЈ ИНДИКАТОР: Локацијски коефицијент запошљавања					
Година	Административна јединица	Прерађивачка индустрија	Пољопривреда, водопривреда и шумарство	Трговина на велико и мало	Образовање	Државна управа и социјално осигурање
2009	Србија	0,2430	0,0322	0,1382	0,0965	0,0510
	Војводина	0,2758	0,0713	0,1279	0,1019	0,0482
	Житиште	0,2956	0,2118	0,1895	0,1211	0,0700
2008	Србија	0,2593	0,0339	0,1396	0,0931	0,0486
	Војводина	0,2895	0,0747	0,1290	0,0965	0,0454
	Житиште	0,2863	0,2744	0,1692	0,1112	0,0554
2007	Србија	0,2735	0,0377	0,1369	0,0903	0,0479
	Војводина	0,2965	0,0852	0,1229	0,0935	0,0456
	Житиште	0,2916	0,2964	0,1518	0,0972	0,0525
2006	Србија	0,2860	0,0396	0,1344	0,0852	0,0469
	Војводина	0,3109	0,0934	0,1206	0,0900	0,0456
	Житиште	0,3679	0,2281	0,1408	0,0959	0,0541
2005	Србија	0,2974	0,0413	0,1323	0,0835	0,0460
	Војводина	0,3168	0,0957	0,1189	0,0839	0,0433
	Житиште	0,4235	0,2183	0,1041	0,0904	0,0542

Сектор	2005	2006	2007	2008	2009
Prerada	0,4235	0,3679	0,2916	0,2956	0,2956
Poljoprivreda	0,2183	0,2281	0,2744	0,2118	0,2118
Trgovina	0,1041	0,1408	0,1518	0,1895	0,1895
Obrazovanje	0,0904	0,0959	0,0972	0,1211	0,1211
Uprava i socijalno osiguranje	0,0835	0,0839	0,0903	0,1019	0,1019
Zdravstvo	0,0542	0,0541	0,0525	0,0482	0,0482

| *Извор података: Републички завод за статистику, публикација - Годишњак „Општине у Републици Србији“, 2006-2010.* | | | | | | |
| **Коментар:** | | | | | | |

У Житишту је највећи локацијски коефицијент запошљавања у области прерађивачке индустрије. Овај коефицијент је у периоду 2005-2009. године варирао од 0,2863-0,4235.

Уз прерађивачку индустрију изузетно је висок локацијски коефицијент запослености у пољопривреди који варира од 0,2118 до 0,2964. Висока запосленост у пољопривреди представља значајно одступање у односу на просек Републике Србије, и представља специфичност општине Житиште.

Уз ове две области значајнија запосленост се бележи у сектору трговине на велико и мало и сектору образовања.

У посматраном петогодишњем периоду се не бележе значајне промене у структури запослености, са изузетком значајнијих варирања у области прерађивачке индустрије и донекле пољопривреде. Остале области имају врло сличне коефицијенте запослености у периоду 2005-2009. године.

Број запослених се по подацима званичне статистике константно смањује у периоду 2005-2009. године. У 2005. години се бележи 3.065 запослених, а у 2009. години свега 2.469.

Индикатор бр. 15	ТЕМА: ЕКОНОМСКИ РАЗВОЈ - ПОЉОПРИВРЕДА				
	ИНДИКАТОР: Удео земљишних површина под органском производњом				
Административна јединица	2006.	2007.	2008.	2009.	2010.
Република Србија, ха					8.300
Житиште, ха	0,15	0,15	0,15	0,15	0,15

Напомена – Подаци су приказани у ха, а не у % с обзиром да би процентуално приказане вредности биле 0

Коментар:

Органски сертифицивану производњу од 2007. године има једно газдинство. Органска производња је заснована на 0,15 ха. Реч је о мешовитој производњи која обухвата производњу воћа, поврћа, лековитог биља...

Извор података - Општинска управа, Житиште

Индикатор бр. 16	ТЕМА: ЕКОНОМСКИ РАЗВОЈ – Туризам				
	ИНДИКАТОР: Број туриста у односу на број становника				
Административна јединица	2005.	2006.	2007.	2008.	2009.
Република Србија	0,26	0,27	0,31	0,30	0,27
АП Војводина	0,13	0,13	0,15	0,16	0,14
Житиште	0,13	0,10	0,10	0,04	0,05

Извор података:

Републички завод за статистику, публикација - Годишњак „Општине у Републици Србији“, 2006-2010.

Коментар:

Индексна вредност се повећава у периоду 2005-2008. године у АП Војводини и Републици Србији. У 2009. години долази до смањења вредности индекса, што је највероватније последица економске кризе.

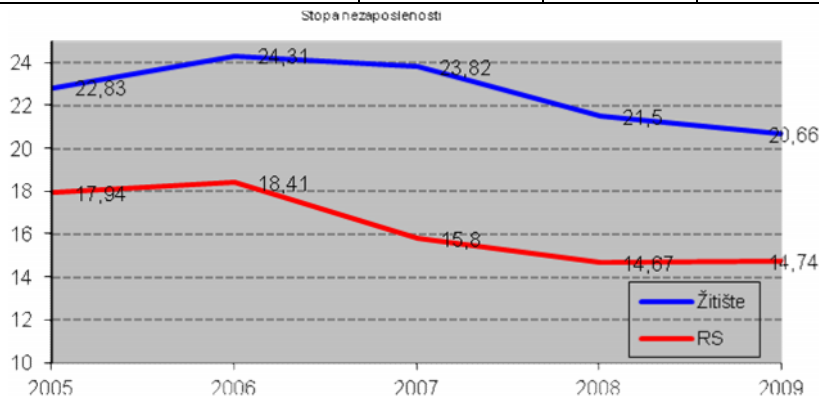
У Житишту се, међутим, највећа вредност индекса бележи у стартној 2005. години, да би се од 2006. године вредност индекса смањивала и била најнижа у 2008. години (0,4). Незнатно повећање се бележи у 2009. години.

Индикатор бр. 17

ТЕМА: ЕКОНОМСКИ РАЗВОЈ

ИНДИКАТОР: Укупна активност, стопа запослености и незапослености

Стопа незапослености	2005.	2006.	2007.	2008.	2009.
Република Србија	17,94	18,41	15,80	14,67	14,74
АП Војводина	19,94	20,16	15,82	14,13	14,51
Житиште	22,83	24,31	23,82	21,50	20,66

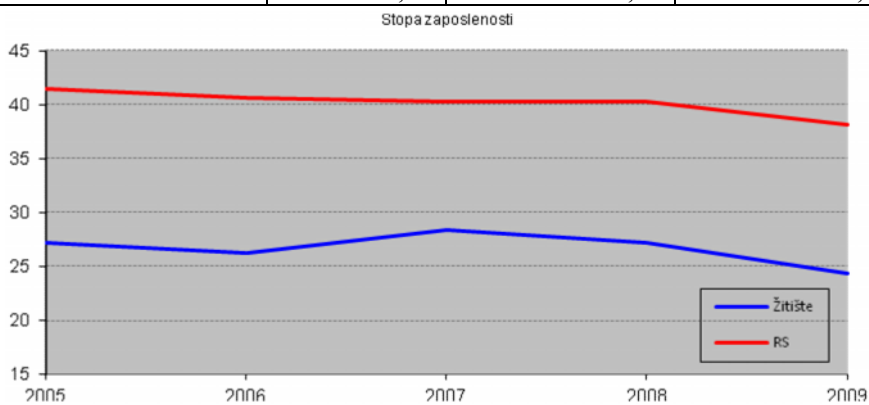
**Извор података**

Републички завод за статистику, Публикација-Годишњак „Општине у Републици Србији“, 2006-2010. године;

Стопа незапослености у Републици Србији и АП Војводини има тренд пада у периоду 2006-2008. године, да би се у 2009. години вредност овог индекса незнатно повећала.

У Житишту стопа незапослености има тренд пада од 2006. године, међутим вредност индекса је током посматраног периода значајно већа у односу на Републику Србију и АП Војводину.

Стопа запослености	2005.	2006.	2007.	2008.	2009.
Република Србија	41,45	40,71	40,31	40,31	38,12
АП Војводина	39,72	38,65	38,88	39,33	36,80
Житиште	27,18	26,25	28,38	27,27	24,35

**Извор података**

Републички завод за статистику, Публикација-Годишњак „Општине у Републици Србији“, 2006-2010. године;

Вредности стопе запослености у Републици Србији, АП Војводини и општини Житиште се значајно разликују. У Републици Србији је највиша стопа забележена 2005. године (41,45), и од тада има тренд пада тако да је најнижа вредност измерена 2009. године (38,12).

У АП Војводини је највиша стопа запослености забележена, као и у Републици Србији, 2005. године (39,72), али не постоји тренд раста или пада. Најнижа вредност индекса се бележи 2009. године.

У Општини Житиште постоје значајна варирања вредности овог индекса тако да је највиша вредност забележена 2007. (28,38), а најмања 2009. године (24,35).

Стопа запослености у Општини Житиште је током посматраног периода значајно нижа у односу на АП Војводину и Републику Србију.

Стопа активности	2005.	2006.	2007.	2008.	2009.
Република Србија	67,09	67,14	67,30	67,47	67,68
АП Војводина	68,12	68,23	68,36	68,51	68,74
Житиште	64,01	64,31	64,66	65,22	65,70

Стопа активности има тренд раста у периоду 2005-2009. године. Незнатно је већа у АП Војводини у односу на Републику Србију, међутим вредности добијене за Општину Житиште су значајно ниже у односу на

Републику Србију и АП Војводину.

Индикатор бр. 18		ТЕМА: ЕКОНОМСКИ РАЗВОЈ ИНДИКАТОР: Фискални капацитет општине – Остварење изворних прихода (фискалних облика) по глави становника										
	Параметар	2008.	2009.	2010.								
1	Укупно остварење фискалних облика изворних прихода, у 000 РСД	109.848,21	91.686,92	98.525,57	<i>Извор података : Одељење за финансије – рачуноводство Општинска управа Житиште, 2010</i>							
2	Број становника	20.322	20.322	20.322								
3	Приход по глави становника (1/2)	5.405,38	4.511,71	4.848,22								
<table border="1"> <caption>Приход по глави становника</caption> <thead> <tr> <th>Година</th> <th>Приход по глави становника</th> </tr> </thead> <tbody> <tr> <td>2008</td> <td>5.405,38</td> </tr> <tr> <td>2009</td> <td>4.511,71</td> </tr> <tr> <td>2010</td> <td>4.848,22</td> </tr> </tbody> </table>					Година	Приход по глави становника	2008	5.405,38	2009	4.511,71	2010	4.848,22
Година	Приход по глави становника											
2008	5.405,38											
2009	4.511,71											
2010	4.848,22											
Коментар:												
<p>Највећи део средстава се остварује кроз наплату пореза на зараде, и овај износ варира од 52-54 милиона РСД/годишње. Значајнији приход се остварује и кроз порез на имовину, који се креће у износу 8-13 мил. РСД/годишње.</p> <p>Износ самодоприноса се у периоду 2008-2010. године преполовио са 16 на 8 мил. РСД/годишње, а слична је ситуација и са порезом на доходак од пољопривреде који се смањило са 7 на 3 мил. РСД.</p> <p>Остале ставке у приходима су углавном непромењене у периоду 2008-2010. године.</p> <p>На основу прихода који припадају општини, а сагледавајући фискални капацитет Општине Житиште, закључак је да без ненаменских трансфера из републичког буџета, општина не би могла функционисати, односно обављати све послове из своје надлежности, а у складу са Законом о локалној самоуправи и другим законским актима.</p>												

1.11. Индикатори пољопривреде и руралног развоја

Бр.	Особина	РС	Житиште	Извор података и напомена
1	Површина, км	88.361	525	РС - СГ Општине у Србији, 2010
2	Удео пољопривредног земљишта у укупној површини	65,80	90,07	РС - СГ Општине у Србији, 2010 Житиште – РГЗ, Служба за катастар непокретности, 2010
3	Удео обрадивог земљишта у укупној површини	37,35	87,87	СГ Општине у Србији, 2010 Житиште – РГЗ, Служба за катастар непокретности, 2010
4	Пољопривредног земљишта по становнику, ха	0,68	2,32	СГ Општине у Србији, 2010. Напомена - Број становника по попису из 2002.
5	Удео шума у укупној површини	22,38	0	СГ Општине у Србији, 2010.
6	Удео руралног становништва у укупном становништву	10,89	26,17	СГ Општине у Србији, 2010. – Подаци са пописа урађеног 2002. Напомена – Као рурално становништво је приказано становништво које се бави пољопривредом
7	Удео пољопривреде, водопривреде и шумарства у народном дохотку	16,98	61,75	СГ Општине у Србији, 2006 Напомена – Од 2006. године се не приказује структура народног дохотка по општинама
8	Удео запослених у пољопривреди, водопривреди и шумарству	3,22	21,18	СГ Општине у Србији, 2010.
9	% домаћинстава са сигурним приступом води	81,99	48,69	СГ Општине у Србији, 2010.
10	Удео земљишта под ратарским културама	22,13	56,41	СГ Општине у Србији, 2010.
11	Принос, кукуруза, кг/ха – ПД и ЗЗ	6879	7468	СГ Општине у Србији, 2010. Напомена – Пожељно је приказивати индекс кретања приноса на нивоу три до пет година
	Принос кукуруза, кг/ха, породична газдинства	5148	5766	
12	Принос пшенице, кг/ха – ПД и ЗЗ	4565	3973	СГ Општине у Србији, 2010. Напомена – Пожељно је приказивати индекс кретања приноса на нивоу три до пет година
	Принос пшенице, кг/ха – породична газдинства	3423	3308	
13	% наводњаваних површина у односу на укупне пољопривредне површине	-	3,99	Општинска Управа, Житиште, 2010 Напомена - Званична статистика не води евиденцију о наводњаваним површинама
14	Број трактора на 100 км ² пољопривредне површине	14,80	0,42	СГ Општине у Србији, 2010 Напомена – Податак из СГ треба узети са резервом
15	Утрошак ђубрива, кг/ха обрадиве површине	-	-	Напомена - Званична статистика не води евиденцију
16	Број грла стоке			РС - СГ Општине у Србији, 2008.
	Говеда	1.087.077	4.761	Житиште – Управа за трезор, 2010
	Овце	1.606.156	7.029	Напомена – Званична статистика од 2008. године не приказује бројно стање стоке по општинама
	Свиња	3.831.894	9.221	
Живина	16.421.755	4.432	Напомена – Пожељно је приказивати индекс кретања броја грла стоке	

АНАЛИЗА ТРЕНУТНОГ СТАЊА – SWOT анализа

У овом поглављу је представљена свеобухватна анализа снага, слабости, шанси и претњи (CWOT). CWOT анализа је први корак у припреми дугорочног плана развоја.

Снаге и слабости CWOT анализе обухватају стратешка питања која произилазе из унутрашњих потенцијала и инхибитора. Шансе и претње су спољашњи фактори који могу утицати на будућност општине. За општину је важно да развија своје снаге и искористи спољашње могућности, уз истовремено превазилажење слабости и смањивање претњи.

Снаге	Слабости
<p>Повољан гео-саобраћајни положај, на путу Нови Сад -Темишвар, уз границу са државом чланицом ЕУ</p> <p>Добри природни потенцијали (земљиште, клима</p> <p>Добра земљишна структура (земљиште И, ИИ и ИИИ класе, 95% земљишта су ораничне површине)</p> <p>Комасација је урађена на око 50% земљишних површина</p> <p>Део општине припада “Рамсарском подручју” и представља резерват природе</p> <p>Богат хидропотенцијал је део система Дунав-Тиса-Дунав</p> <p>Постојање каналске мреже за наводњавање и одводњавање – контролисани водотокови</p> <p>Национално мешовита средина – мултиетничност и мултиконфесионализам, мултикултуралност</p> <p>Насеља су збијеног типа и у највећем броју имају преко 1.000 становника</p> <p>Добро развијена и асфалтирана путна мрежа регионалних и локалних путева</p> <p>Добро су решени водоснабдевање, снабдевање струјом и гасом</p> <p>Насеља су добро телекомуникационо повезана (телефон, интернет итд.)</p> <p>Образовни систем, здравство и култура су доступни у сваком селу и на језицима мањина</p> <p>Развијен друштвени живот који се огледа у великом броју активних спортских и других организација, као и великом броју друштвених манифестација током године</p> <p>Домови културе постоје у свим насељеним местима</p> <p>Постојање радних зона као основе за развој сектора МСП</p> <p>Подземно складиште гаса Банатски Двор</p> <p>Постоје основе за развој туризма – регистрована је туристичка организација, постоје смештајни капацитети</p> <p>Ловиште богато са дивљачи се простире на око</p>	<p>Лоши демографски показатељи – депопулација и старење становништва</p> <p>Недостатак шумских површина и слаб биодиверзитет</p> <p>Честе поплаве угрожавају пољопривредну производњу - неодржавана каналска мрежа за и мрежа за одвођење атмосферских вода</p> <p>Водно богатство се не користи довољно за развој пољопривреде (наводњавање)</p> <p>Воде су лошег квалитета</p> <p>Нерегулисан путни саобраћај – комуникација између села и између Житишта и Зрењанина</p> <p>Не постоји централни водовод и фабрика за прераду воде</p> <p>Канализациона мрежа није изграђена нити постоје пречишћивачи отпадних вода</p> <p>Застарелост ЕД мреже – слаба развијеност изван насеља</p> <p>Није регулисано питање одлагања отпада</p> <p>Нема сталне контроле параметара заштите животне средине</p> <p>Велики број становника у стању социјалне потребе</p> <p>Недостатак финансијских средстава за подизање квалитета живљења</p> <p>Мали број предузећа у општини</p> <p>Радне зоне нису опремљене</p> <p>Велики број незапослених</p> <p>Неразвијена/невидљива туристичка понуда и мали број туриста</p> <p>Недостатак смештајних капацитета као и лоши услови смештаја у постојећим капацитетима</p> <p>Комасација није потпуно завршена</p> <p>Мали број регистрованих пољопривредних газдинстава остварује субвенције</p> <p>Непотпун ниво примене агротехнике на највећем броју газдинстава</p> <p>Недовољне површине под системима за</p>

<p>47.000 ха и велики број места за риболов</p> <p>Ловачко удружење је добро организовано и угошћује значајан број ловаца из иностранства</p> <p>Велики број људи и домаћинстава се традиционално бави пољопривредом</p> <p>Земљишни посед газдинстава је већи у односу на просек Републике Србије и АП Војводине</p> <p>Извршена је специјализација пољопривредне производње у општини и по појединим селима (сунцокрет, луцерка, пасуљ, живинарство...) - Значајан број специјализованих домаћинстава</p> <p>Општина располаже са преко 6.000 ха пољопривредног земљишта у државној својини</p> <p>Постоје складишни простори за ратарску производњу и откупна места за пољопривредне производе</p> <p>У општини је присутан већи број задруга и удружења</p> <p>Релативно сигуран откуп производа</p>	<p>наводњавање</p> <p>Непотпуна и застарела механизација у највећем броју домаћинстава</p> <p>Атарски путеви су у лошем стању</p> <p>Неразвијена сточарска производња - мали сточни фонд који се смањује</p> <p>Мали/недовољни капацитет складишних простора</p> <p>Са изузетком живинарске производње, у општини нема прерадних капацитета</p> <p>Задруге и удружење не одговарају интересима пољопривредних произвођача у потпуности</p> <p>Слаба присутност саветодавне службе</p>
Могућности	Опасности
<p>Организовано и системско пошумљавање</p> <p>Комасација преосталих земљишних површина</p> <p>Уређење система ДТД и водне мреже за потребе наводњавања и одводњавања</p> <p>Побољшање квалитета водног режима</p> <p>Боља искоришћеност путног правца Нови Сад – Темишвар</p> <p>Међа – гранични прелаз</p> <p>Чишћење канала Бегеја и активирање речног транспорта</p> <p>Изградња регионалне депоније и постројења за управљање отпадом</p> <p>Успостављање мерних места за параметре животне средине у општини</p> <p>Привлачење средстава за решење инфраструктурних проблема</p> <p>Коришћење ЕУ, републичких и покрајинских фондова</p> <p>Успостављање добре међуопштинске и прекограничне сарадње на пројектима од заједничког интереса</p> <p>Боље искоришћавање близине индустријских градова – Зрењанина, Вршца...</p> <p>Приступ повољним кредитним линијама за развој МСП и пољопривреде</p> <p>Привлачење инвестиција – домаћих и иностраних у прерадне капацитете</p>	<p>Негативни демографски трендови се настављају (миграције, старење становништва...)</p> <p>Недостатак финансијских средстава</p> <p>Ерозије</p> <p>Климатске промене</p> <p>Временске непогоде – поплаве, непогоде, суше...</p> <p>Висок ниво подземних вода</p> <p>Незаинтересованост за решење проблема животне средине</p> <p>Слаб финансијски потенцијал за проширење производних капацитета</p> <p>Неконтролисано загађење изазвано пробним бушотинама и сл.</p> <p>Гашење школа/одељења и амбуланти у појединим сеоским срединама услед малог броја становника</p> <p>Општина Житиште је недовољно конкурентна за инвестиције</p> <p>Општина Житиште је недовољно конкурентна туристичка дестинација</p> <p>Централизација надлежности</p> <p>Јачање бирократских механизма</p> <p>Законодавни оквир се мења на штету руралних средина</p> <p>Законска регулатива не постоји или се не примењује</p> <p>Нерешени имовинско - правни односи –</p>

<p>Јавно-приватна партнерства</p> <p>Општина Житиште – специјализована туристичка дестинација (рурални, ловни, риболовни и/или други типови туризма) укључена у постојеће туристичке понуде</p> <p>Коришћење обновљивих извора енергије</p> <p>Мултифункционални развој пољопривреде</p> <p>Субвенционисане набавке и повећање субвенција за пољопривредну производњу</p> <p>Увођење мера подршке руралном развоју кроз развој специјалних програма за развој руралних средина</p> <p>Побољшање пензионе и социјалне политике према пољопривредницима</p> <p>Ефикасна саветодавна и стручна служба која омогућава добру информисаност пољопривредника</p> <p>Програм оптималнијег коришћења земљишних површина – мелиоративне активности</p> <p>Подизање прерадних и складишних капацитета – развој мини/занатских прерадних капацитета</p> <p>Диверзификација пољопривредне производње</p>	<p>реституција</p> <p>Смањење или укидање субвенција за пољопривреду које нису доступне највећем броју пољопривредника</p> <p>Погоршање кредитне политике – кредити нису прилагођени пољопривредној производњи</p> <p>Скупа експлоатација система за наводњавање</p> <p>Пољопривреда није атрактивна делатност – Спор обрт капитала у пољопривреди</p> <p>Тржишна нестабилност - непостојање гаранције за цене пољопривредних производа, ниске откупне цене, ценовни дисбаланси, монополи у откупу, ниже цене пољопривредних производа из ЕУ</p> <p>Економска и политичка стабилност/нестабилност – инфлација, економска криза</p>
---	--

СТРАТЕШКИ ДОКУМЕНТ

1.12. Визија руралног развоја

Житиште је економски развијена мултикултурална и мултинационална погранична, банатска, општина. Напредне сеоске заједнице карактерише сачувано културно историјско наслеђе и друштвене манифестације које су разлог доласка бројних посетилаца у општину. Општину одликује демографска равнотежа, повећање стопе наталитета и непостојање миграција. Високо продуктивна пољопривредна производња и агроиндустрија су носиоци развоја који обезбеђују високу запосленост и приходе становништву и по чему је Житиште препознатљиво и ван граница Србије. Значајни земљишни ресурси, водно богатство и шумски појасеви се искоришћавају на одржив начин и у функцији су економског развоја.



Слика 14: Привлачна рурална средина – Нови Итебеј



Слика 13: Привлачна рурална средина - Житиште

1.13. Приоритети и циљеви руралног развоја

р.б.	Приоритет	Општи циљеви	Посебни циљеви
1.	Јачање конкурентности пољопривреде	Повећање економске ефикасности у биљној производњи	Оптимално коришћење пољопривредног земљишта
			Комасација
			Функционални канали за наводњавање и одводњавање земљишних површина
			Развој нових, интензивнијих, биљних производњи- диверзификација у пољопривредној производњи
			Едукација пољопривредника
		Развој живинарске производње и сточарства уопште	Повећање сточног фонда
			Попуњавање постојећих и изградња нових објеката
		Развој производних и складишних капацитета	Развој нових и осавремењавање постојећих кланичних капацитета
			Подизање прерадних погона
			Изградња нових и реконструкција и санација постојећих складишних капацитета
		Развој пољопривредне инфраструктуре	Подршка удруживању пољопривредника у удружења и задруге
			Успостављање ефикасног система заштите усева
			Уређење атарских путева
			Подизање доступности финансијских средстава
2.	Друштвено-економски развој села	Друштвени развој сеоских средина	Јачање друштвених и културних активности и манифестација
			Подизање квалитета здравствених услуга
			Модернизација и унапређење услова у васпитно- образовним установама
			Развој спорта
			Унапређење социјалне заштите
		Економски развој сеоских средина	Јачање туристичких потенцијала
			Очување старих заната
			Повећање броја и оснаживање

			предузетника и МСП сектора у сеоским срединама
3.	Развој инфраструктуре у руралним срединама	Побољшање квалитета пијаће воде	Израда техничке документације за реконструкцију водоводних мрежа, изградњу и опремање водовода
			Реконструкција водоводне мреже
			Изградња и опремање водовода
		Решавање проблема отпадних и атмосферских вода	Изградња печистача отпадних вода
			Уређење система атмосферских вода
		Уређење животне средине	Организовано управљање отпадом
			Санација и рекултивација неуређених депонија и других деградираних простора
			Унапређен рад ЈКСП „ЕКОС“
		Уређење саобраћајница	Изградња и побољшање путне мреже
			Санација улица по насељеним местима
		Опремање сеоских средина	Израда и унапређење планске и информативне документације
			Уређење насељених места
Старање о зеленим и парковским површинама			
Побољшање квалитета електро-енергетске снабдевености	Побољшање квалитета напона и испоруке електричне енергије		
Телекомуникациона опремљеност насељених места	Успостављање комуникације насељених места		
4.	Одрживо коришћење природних ресурса	Јачање еколошке свести	Акције заштите животне средине
			Едукација различитих категорија становништва
			Мониторинг стања животне средине
		Старање о водним ресурсима и њихово одрживо коришћење	Старање о текућим водним ресурсима
			Старање о стајаћим воденим ресурсима
			Старање о подземним водама
			Дефинисање квалитета и капацитета термоминералних вода
		Подстицање биодиверзитета	Борба против ерозије
			Пошумљавање
		Коришћење обновљивих и	Дефинисање потенцијала у области обновљивих и алтерн

		алтернативних извора енергије	енергије
			Подизање капацитета за искоришћавање обновљивих извора енергије

1.14. Приоритет 1 – Јачање конкурентности пољопривреде

Коментар:

Житиште је општина у којој пољопривреда и прехранбена индустрија представљају доминантну привредну делатност.

Удео пољопривредног земљишта у укупној површини општине је изузетно висок. Највећи удео пољопривредног земљишта представљају ораничне површине. Земљиште је изузетног квалитета. Бројни су специјализовани пољопривредни произвођачи који остварују високе приносе у ратарској производњи и производњи индустријског биља. Уз њих, у општини се налазе значајни капацитети у живинарској производњи који подразумевају уз фарме, инкубаторске капацитете и кланицу.

Јачање конкурентности пољопривредне производње због тога представља стратешки циљ општине, не само у контексту руралног развоја. Подизање конкурентности се планира кроз повећање економске ефикасности у биљној производњи, развој сточарства са посебним акцентом на живинарску производњу, модернизацијом прерадних и складишних капацитета и унапређењем пољопривредне инфраструктуре која треба да омогући лакши, ефикаснији и економски исплативији рад пољопривредницима.

Индикатори одрживости – Индикатори пољопривреде и руралног развоја, поглавље 2.4.

- Удео пољопривредног земљишта у укупној површини
- Структура пољопривредног земљишта
- Просечни приноси кукуруза и пшенице, индекс
- Сточни фонд, индекс
- Удео регистрованих пољопривредних газдинстава у укупном броју домаћинстава

Општи циљ	Посебни циљеви	Најважније акције и пројекти	Ниво важности
Повећање економске ефикасности у биљној производњи	Оптимално коришћење пољопривредног земљишта	Издавање пољопривредног земљишта у закуп Добровољно груписање парцела Обележавање парцела државног земљишта	5
	Комасација	Комасација пољопривредног земљишта по КО	
	Функционални канали за наводњавање и одводњавање земљишних површина	Одржавање постојеће каналске мреже Изградња нове каналске мреже	
	Развој нових, интензивнијих, биљних производњи - диверзификација у пољопривредној производњи	Оснивање Центра за подршку развоју производње воћа и поврћа у средњем Банату	
	Едукација пољопривредника	Организација мини сајма пољопривреде	
Развој живинарске производње и сточарства уопште	Повећање сточног фонда	Организовање услужне производње у живинарству	4
	Попуњавање постојећих и	Изградња нових и	

	изградња нових објеката	адаптација постојећих објеката у живинарству	
Развој производних и складишних капацитета	Развој нових и осавремењавање постојећих кланичних капацитета	Изградња и опремање нове живинарске кланице	3
	Подизање прерадних погона	Изградња фабрике воде	
	Изградња нових и реконструкција и санација постојећих складишних капацитета	Санација и проширење постојећих складишних капацитета Изградња нових складишних капацитета	
Развој пољопривредне инфраструктуре	Подршка удруживању пољопривредника у удружења и задруге	Подршка раду постојећих и помоћ у оснивању нових пољопривредних удружења и задруга	4
	Успостављање ефикасног система заштите усева	Ангажовање пољочуварске службе	
	Уређење атарских путева	Одржавање и подизање квалитета атарских путева	
	Подизање доступности финансијских средстава	Обезбеђење финансијских средстава за обнову и развој пољопривредне производње	

1.15. Приоритет 2 – Друштвено-економски развој сеоских средина

Коментар:

Општина је састављена од 12 груписаних насеља. У сеоским срединама постоји релативно добро развијен друштвени живот. Бројне су сеоске славе, спортске, културне и друге манифестације које се догађају током целе године.

Међутим, да би се села и у наредном периоду могла развијати и да би се смањио степен миграције из сеоских средина, неопходно је радити на даљем друштвено-економском развоју села као и на диверзификацији економских активности у сеоским срединама.

У том циљу, приоритет општине је да се у наредном периоду ради на јачању друштвених, културних и спортских манифестација у сеоским срединама, док се квалитет социјалних, здравствених и образовних услуга мора побољшати.

Истовремено развојне економске активности се морају заснивати на потребама села и укључивати развој туристичких капацитета који се заснивају на природним предиспозицијама, култури, традицији и историјском наслеђу општине.

Индикатори одрживости – економски индикатори, поглавље 2.3.

- Фискални капацитет општине
- Степен активности – стопа запослености и незапослености
- Локацијски коефицијент запошљавања
- Степен развијености

Општи циљ	Посебни циљеви	Најважније акције и пројекти	Ниво важности
Друштвени развој сеоских средина	Јачање друштвених и културних активности и манифестација	Подршка организовању друштвених, културних и других манифестација у сеоским срединама	5

	Подизање квалитета здравствених услуга	Набавка опреме Грађевински радови на зградама Специјализација лекара	
	Модернизација и унапређење услова у васпитно-образовним установама	Инвестиционо одржавање Опремање установа	
	Развој спорта	Реконструкција постојећих објеката Изградња нових спортских објеката Организовање спортских манифестација	
	Унапређење социјалне заштите	Побољшана помоћ деци, старима и особама са посебним потребама	
Економски развој сеоских средина	Јачање туристичких потенцијала	Унапређење ловно туристичких услуга Повећање броја објеката у ловном туризму Израда пројекта развоја туризма	3
	Очување старих заната	Изградња етно куће	
	Повећање броја и оснаживање предузетника и МСП сектора у сеоским срединама	Отварање малограничног прелаза Међа Промотивне активности у циљу привлачења инвестиција	

1.16. Приоритет 3 – Развој инфраструктуре у сеоским срединама

Коментар:

Насеља у Општини Житиште су добро инфраструктурно повезана. Путна мрежа је развијена. Сва насеља су добро телекомуникационо покривена. Упркос релативно добром стању инфраструктуре у општини, у наредном периоду се пред општину намеће низ значајних инфраструктурних циљева.

Основни циљevi у оквиру развоја инфраструктуре у сеоским срединама су побољшање квалитета пијаће воде, решавање проблема атмосферских и отпадних вода, побољшање квалитета саобраћајница, квалитета електроенергетске снабдевености и постојеће телекомуникационе повезаности.

Сама насеља је потребно комунално уредити и опремити, а значајан циљ у наредном периоду је и решавање питања одлагања отпада.

Индикатори одрживости – Индикатори квалитета живота, поглавље 2.2.

- Дужина путева у км/км²
- Број домаћинстава са сигурним приступом води
- Отпад по врсти одлагања
- Укупна потрошња енергије подељена по врсти горива
- Густина насељености
- Становништво према старости

Општи циљ	Посебни циљevi	Најважније акције и пројекти	Ниво важности
Побољшање	Израда техничке	Израда техничке документације	

квалитета пијаће воде	документације за реконструкцију водоводних мрежа, изградњу и опремање водовода		
	Реконструкција водоводне мреже	Реконструкција водоводне мреже у сеоским срединама	
	Изградња и опремање водовода	Изградња водовода Бушење бунара	
Решавање проблема отпадних и атмосферских вода	Изградња пречистача отпадних вода	Израда плана детаљне регулације и техничке документације за изградњу пречистача Изградња пречистача отпадних вода	4
	Уређење система атмосферских вода	Санација и редовно одржавање атмосферске канализације Изградња атмосферске канализације у насељеним местима	
Уређење животне средине	Организовано управљање отпадом	Изградња трансфер станице	5
	Санација и рекултивација неуређених депонија и других деградираних простора	Санација и рекултивација неуређених депонија и других деградираних простора Чишћење, равњање и затрпавање локалних дивљих сметлишта површине испод 1 ха	
	Унапређен рад ЈКСП „ЕКОС“	Организовано сакупљање отпада у свих 12 насељених места општине Набавка опреме и механизације	
Уређење саобраћајница	Изградња и побољшање путне мреже	Постављање светлосне сигнализације Санација постојећих локалних путева Изградња локалних путева	5
	Санација улица по насељеним местима	Санација улица у 12 места општине	
Опремање сеоских средина	Израда и унапређење планске и информативне документације	Израда плана генералне регулације насеља Житиште Успостављање ГИС-а за пољопривредно земљиште	4
	Уређење насељених места	Комунално опремање сеоских средина – пијаце, тргови, еко чесми и сл.	
	Старање о зеленим и парковским површинама	Континуирано одржавање зелених јавних површина Пројекти опремања и одржавања парковских и других зелених површина у насељеним местима	
Побољшање квалитета електроенергетске	Побољшање квалитета напона и испоруке електричне енергије	Радови на ниско напонској мрежи Радови на мешовитим водовима	4

снабдевености		Радови на далеководима Нове трафо станице	
Телекомуникациона опремљеност насељених места	Успостављање комуникације насељених места	Изградња оптичког кабла и привода Реконструкција постојеће и проширење приступне мреже Изградња базних станица мобилне телефоније	3

1.17. Приоритет 4 – Одрживо коришћење природних ресурса

Коментар:

Основна снага Општине Житиште лежи у огромним природним ресурсима који се првенствено огледају у квалитетном земљишту и богатим водним потенцијалима. С друге стране у општини се јавља и низ значајних еколошких проблема. Шумски појасеви заузимају симболичне површине, квалитет вода није на задовољавајућем нивоу, а присутна је и опасност од загађења земљишта услед интензивне пољопривредне производње.

Наведени проблеми се у наредном периоду морају системски и постепено решавати. Основни циљеви у оквиру овог приоритета су старање о водним ресурсима и њихово одрживо коришћење и подстицаји развоју биодиверзитета. За унапређење квалитета стања животне средине потребна је висока еколошка свест свих у општини.

Индикатори одрживости – Индикатори животне средине, поглавље 2.1.

- Земљишна структура у општини – удео шума
- Квалитет водених токова
- Заштићене области

Општи циљ	Посебни циљеви	Најважније акције и пројекти	Ниво важност и
Јачање еколошке свести	Акције заштите животне средине	Програм организовања еколошких акција	3
	Едукација различитих категорија становништва	Пројекти едукације различитих категорија становништва	
	Мониторинг стања животне средине	Успостављање мерних места Формирање катастра загађивача	
Старање о водним ресурсима и њихово одрживо коришћење	Старање о текућим водним ресурсима	Чишћење, одржавање и уређење обала реке и канала Очување врста заштићених Рамсаром	4
	Старање о стајаћим воденим ресурсима	Израда катастра бара Израда студије о потенцијалу искоришћавања бара	
	Старање о подземним водама	Пројекат контроле квалитета воде	
	Дефинисање квалитета и	Израда документације о квалитету	

	капацитета термоминералних вода	термоминералних вода Испитивање изворишта	
Подстицање биодиверзитета	Борба против ерозије	Противерозивне мере на пољопривредном земљишту	4
	Пошумљавање	Реализација пројекта пољоштитног појаса Израда Привредно шумске основе	
Коришћење обновљивих и алтернативних извора енергије	Дефинисање потенцијала у области обновљивих и алтернативних извора енергије	Израда студија изводљивости о могућностима коришћења различитих извора обновљиве енергије	3
	Подизање капацитета за искоришћавање обновљивих извора енергије	Израда пројектно-техничке документације за изградњу постројења за конгенерацијску производњу енергије Подизање мини брикетирница	

АКЦИОНИ ПЛАН

Приоритет бр. 1 – Јачање конкурентности пољопривреде						
Индикатори: Удео пољопривредног земљишта у укупној површини Структура пољопривредног земљишта Сточни фонд Удео регистрованих пољопривредних газдинстава у укупном броју домаћинстава						
Општи циљ бр 1.1. - Повећање економске ефикасности у биљној производњи						
р.б.	Посебни циљеви	Активности	Партнери	Временски оквир	Вредност и извор средстава - општински буџет – остали	Индикатори
1.1.1.	Оптимално коришћење пољопривредног земљишта	Израда годишњег програма заштите и уређења пољопривредног земљишта у државној својини	МТПВШ ПС за пољопривреду Општина Житиште	2012 – 2014 – редовна годишња активност	300.000,00 РСД – Општина Житиште	Урађени годишњи планови
		Издавање пољопривредног земљишта у закуп	Општина Житиште	2012 – 2014 – редовна годишња активност	Интерни трошак	Удео издатог пољопривредног земљишта у односу на укупну површину државног пољопривредног земљишта
		Добровољно груписање парцела	Општина Житиште РГЗ – Катастар МЗ Приватна иницијатива	2012 – 2014 – Редовна годишња активност	2.000.000,00 РСД 1.000.000,00 – Општина Житиште 1.000.000,00 – Други извори финансирања	Број укрупњавања годишње

		Обележавање парцела државног земљишта	Општина Житиште Катастар непокретности	2012 – 2013	3.000.000,00 РСД/година 1.500.000,00 – Општина Житиште 1.500.000,00 – Други извори финансирања – Надлежна Министарства и Покрајински Секретаријат	Број обележених катастарских парцела
		Испитивање састава и квалитета земљишта	Општина Житиште Пољопривредно-стручна служба Зрењанин	2012 – 2014 – Редовна годишња активност	100% - Надлежно министарство и ПС	Број извршених испитивања/година
		Побољшање квалитета обрадивог пољопривредног земљишта	Општина Житиште Удружења и задруге Пољопривредни произвођачи Пољопривредна стручна служба Зрењанин	2012 – 2014 – Редовна годишња активност	4.000.000,00 РСД/година 2.000.000 – Општина Житиште 2.000.000 - Остали извори финансирања МТПВШ и ПС за пољопривреду	Количина утрошених средстава за побољшање квалитета обрадивог земљишта, ха
		Мелиорација ливада и пашњака	Општина Житиште Удружења и задруге Пољопривредни произвођачи МЗ	2012 – 2014 – Редовна годишња активност	4.000.000,00 РСД/година 2.000.000 – Општина Житиште 2.000.000 - Остали извори финансирања МТПВШ и ПС за пољопривреду	Мелиорисаних ливадских и пашњих површина, ха/година
		Претварање необрадивог у обрадиво пољопривредно	Општина Житиште	2013 – 2014	6.000.000,00 РСД/година 3.000.000 – Општин	Преведеног необрадивог

		земљиште	Удружења и задруге Пољопривредни произвођачи МЗ		Житиште 3.000.000 - Остали извори финансирања МТПВШ и ПС за пољопривреду	
		Биолошка рекултивација пољопривредног земљишта	Општина Житиште ЈКСП „Екос“	2012 – 2014 – годишња активност	2.000.000,00 РСД/година 1.000.000,00 РСД – Општина Житиште 1.000.000,00 РСД – Други извори финансирања	Рекултивисано земљишта, ха/година
1.1.2.	Комасација	Комасација пољопривредног земљишта	Општина Житиште МЗ РГЗ – Катастар МТПВШ ПС за пољопривреду	2012 - 2014	15.000.000,00 РСД/година - Општина Житиште 15.000.000,00 РСД/година -Остали извори финансирања МТПВШ и ПС за пољопривреду	Површина комасираног земљишта, ха
		Израда пројектно техничке документације за комасацију <i>КО Банатско Карађорђево</i> <i>КО Српски Итебеј</i> <i>КО Нови Итебеј</i>			2.500.000,00 РСД 5.000.000,00 РСД 2.500.000,00 РСД	Урађена пројектно техничка документација за комасацију
		Спровођење програма комасације <i>КО Банатско Карађорђево</i> <i>КО Српски Итебеј</i> <i>КО Нови Итебеј</i>			82.000.000,00 РСД 160.000.000,00 РСД 32.000.000,00 РСД	Површина комасираног земљишта, ха
1.1.3.	Функционални канал за наводњава	Одржавање постојеће каналске мреже	Општина Житиште ЈВП “Воде Војводине” ВДП „Средњи	2012 – 2014 – Редовна годишња активност	20.000.000,00 РСД/година Општински буџет- од закупнине МТПВШ ПС за пољопривреду	Дужина уређене каналске мреже м/год.

			Банат“		ЈВП “Воде Војводине”	
	ње и одводњавање земљишних површина	Инвестиционо одржавање регионалног система за наводњавање Нова Црња – Житиште	Општина Житиште ВДП ЈВП „Воде Војводине“	2012 – 2014 – Редовна годишња активност	5.000.000,00 РСД за Нову Црњу и Житиште – Воде Војводине	м ³ ископа/година
		Редовно одржавање система – ДКМ (детална каналска мрежа)	Општина Житиште ВДП ЈВП „Воде Војводине“	2012 – 2014 – Редовна годишња активност	40.000.000,00 РСД/година за Житиште Реално потребно 100.000.000,00 РСД	м ³ ископа/година Дужина уређене каналске мреже м/год.
		Израда пројектно техничке документације за нову каналску мрежу	Општина Житиште ЈВП „Воде Војводине“	2012 - 2017	2.500.000,00 – 3.000.000,00 РСД по пројекту за насељено место – ПС	Урађена пројектно техничка документација
		Изградња нове каналске мреже	Општина Житиште ЈВП “Воде Војводине”	2012 - 2013	30.000.000,00 РСД за 2012-2013 50% - Општина Житиште 50% - МТПВШ, ПС за пољопривреду ЈВП “Воде Војводине”	Дужина изграђених канала, м
1.1.4.	Развој нових, интензивних, биљних производњи-диверзификација у пољопривр	Промоција производње органски сертифициране хране и едукација потенцијалних производјача	Општина Житиште Саветодавна-стручна служба Регионална привредна комора	2012 – 2014 – Редовна годишња активност	100.000,00 РСД/година – Општина Житиште	Број организованих промоција/година
		Оснивање Центра за подршку развоју производње воћа и поврћа у средњем Банату	Општина Житиште Регионална привредна комора РДА Банат	2012-2013	60.000.000 РСД АПВ и ЈПП	Основан Центар за подршку развоју производње воћа и поврћа

	едној производњи	Испитивање локалитета и израда пројекта за коришћење био масе као енергента са освртом на нове културе	Општина Житиште Универзитет Политехника Темишвар	2012	37.000.000,00 РСД ИПА Фонд	Студија коришћења обновљивих извора енергије
1.1.5.	Едукација пољопривредника	Успостављање сарадње са научним институтима - Подизање нивоа знања, - радионице, тренинзи и обука	Општина Житиште Научно-истраживачке и стручне организације МЗ	2012 – 2014 – Редовна годишња активнос	300.000,00 РСД/година 15.000,00 РСД/предавање Извори финансирања: Општина Житиште ПС за пољопривреду	Потписани уговори са релевантним научним институцијама/год Број одржаних тренинга, радионица/година Број учесника на одржаним едукацијама/год.
		Размена искустава – Организација студијског путовања	Удружења, задруге и пољопривредна газдинства Општина Житиште	2012 - 2014	1.000.000,00 РСД међународни пројекти и приступна средства ЕУ	Број производјача који је боравио на студијским путовањима/год.
		Организација и одржавање мини сајма пољопривреде	Општина Житиште	2012 – 2014 – Редовна годишња активност	300.000,00 РСД/година 100.000,00 РСД/година – Општина Житиште 200.000,00 РСД/година - Остали извор финансирања – Спонзори и учесници	Организован и одржан мини сајам/година
		Зимска школа знања	Удружење 100п+	2012 – 2014 – Редовна годишња активност	Општина Житиште – простор Удружење 100п+ - организација	Организована зимска школа знања/година

Општи циљ бр. 1.2. - Развој живинарске производње и сточарства уопште						
р.б.	Посебни циљеви	Активности	Партнери	Временски оквир	Вредност и извор средстава - општински буџет - остали	Индикатори
1.2.1.	Повећање сточног фонда	Организовање услужне производње у живинарству	Компанија „Агрожив“ Пољопривредни произвођачи	2012 – 2014	100% - Приватна иницијатива	Број одгојених товних пилића/година
1.2.2.	Попуњавање постојећих и изградња нових објеката	Изградња нових објеката	Општина Житиште Пољопривредни произвођачи	2012 - 2020	100% - Приватна иницијатива 50% - Пољопривредни произвођачи 50% - Покрајински и Републички Фондови	Број изграђених објеката
		Адаптација живинарских објеката у тову	Компанија „Агрожив“	2012 – 2014	100% вредности пројекта - Компанија „Агрожив“	Број пилића у тову/година
		Адаптација и проширење капацитета објеката код родитељских јата	Компанија „Агрожив“	2012 – 2014	100% вредности пројекта - Компанија „Агрожив“	Број грла родитељских јата/година
		Рентирање и адаптација постојећих напуштених објеката у живинарству	Компанија „Агрожив“	2012 – 2014	100% вредности пројекта - Компанија „Агрожив“	Број пилића у тову/година
Општи циљ бр.1.3. - Развој прерадних и складишних капацитета						
р.б.	Посебни циљеви	Активности	Партнери	Временски оквир	Вредност и извор средстава - општински буџет - остали	Индикатори
1.3.1.	Развој нових и осавремењивање постојећих	Изградња и опремање живинарске кланице капацитета 6000-8000 пилића/сат	Компанија „Агрожив“	2012	100% вредности пројекта - Компанија „Агрожив“	Изграђен кланични погон капацитета 6000-8000 пилића на сат

	кљаничних капацитета	Модернизација и уређење постојећих кљаничних капацитета	Општина Житиште Компанија „Агрожив“	2012 - 2017	100% вредности пројекта - Компанија „Агрожив“ Фонд за развој пољопривреде Војводине	Уређени и модернизовани постојећи кљанични капацитети
		Увођење извозних стандарда у преради меса	Компанија „Агрожив“ Сертификационе организације	2012	100% вредности пројекта - Компанија „Агрожив“	Добијени сертификати
1.3.2.	Подизање прерадних погона	Отварање биоенергане	Компанија „Агрожив“	2012	100% вредности пројекта - Компанија „Агрожив“	Отворена биоенергана
		Изградња фабрике воде у оквиру постојеће фабрике	Компанија „Агрожив“	2013	100% вредности пројекта - Компанија „Агрожив“	Изграђена фабрика воде
1.3.3.	Изградња нових и реконструкција и санација постојећих складишних капацитета	Санација и проширење постојећих складишних капацитета Протеин Торак – проширење капацитета за 100 т –	„Протеин“, Торак	2012 – 2014	100% вредности пројекта – Протеин, Торак	Број санираних објеката Капацитет, т санираних објеката
		Изградња нових складишних капацитета у Новом Итебеју, 2000 вагона	33 „Братство и јединство“	2012 – 2014	100% вредности – 33 Братство и Јединство	Капацитет, т нових објеката
		Изградња сило хелија у Српском Итебеју	33 Маја	2012 – 2014	100% вредности – 33 Маја	Изграђене сило хелије, т
Општи циљ бр.1.4. - Развој пољопривредне инфраструктуре						
р.б.	Посебни циљеви	Активности	Партнери	Временски оквир	Вредност и извор средстава - општински буџет – остали	Индикатори
1.4.1.	Подршка удруживању пољопривредника у	Подршка раду постојећих удружења/здруга пољопривредника (ратара, сточара и слично)	Општина Житиште Удружења пољопривредника 33	2012 – 2014 – редовна годишња активност	100.000,00 РСД/година – Општина Житиште	Годишњи финансијски извештај удружења или

						Број чланова удружења/удружењу Број активних удружења
	удружења и задруге	Подршка формирању нових удружења/задруга пољопривредника..	Општина Житиште Носиоци пољопривредних газдинстава	2012 – 2014	100.000,00 РСД/година - Општина Житиште	Број нових формираних удружења/ЗЗ
		Програм подршке развоју задругарства <i>Оснивање нових задруга Оснаживање постојећих задруга</i>	Задружни савез Војводине Општина Житиште РЦДЕ Банат	2012-2014	Извор финансирања Задружни савез Војводине АПВ – Секретаријат за рад и запошљавање	Подржаних задруга
1.4.2.		Успостављање ефикасног система заштите усева	Ангажовање пољочуварске службе	Општина Житиште	2012 – 2014 – редовна годишња активност	10.000.000,00 РСД/година 4.000.000,00 РСД – Општина Житиште 6.000.000,00 РСД – ПС за пољопривреду
	Уређење и опремање противградне службе		Општина Житиште Радарски центар Самош	2012 – 2014 – редовна годишња активност	2.000.000,00 РСД/година 1.000.000,00 РСД – Општина Житиште 1.000.000,00 РСД – ПС за пољопривреду	Број ангажованих стрелаца/година Број испалених ракета/година
1.4.3.	Уређење атарских путева	Одржавање и подизање квалитета атарских путева	Општина Житиште Месне заједнице ЈП „Развој“	2012 – 2014 – редовна годишња активност	30.000.000,00 РСД/г. 15.000.000,00 – Општина Житиште 15.000.000,00 – Остали извори финансирања МТПВШ ПС за пољопривреду	Дужина уређених атарских путева, км Број изграђених отресишта/година
		<i>Равнање и ојачавање атарских путева</i>				
		<i>Изградња отресишта на спајању атарских путева са категорисним путевима</i>				

1.4.4.	Подизање доступности финансијских средстава	Формирање Фонда за развој пољопривреде	Општина Житиште	2012	100% - Општина Житиште	Формиран Фонд за развој пољопривреде
		Обезбеђење финансијских средстава за обнову и развој пољопривредне производње кроз рад Фонда	Општина Житиште МТПВШ	2012 – 2014	Укупно 20.000.000,00 РСД/година 5.000.000,00 РСД – Фонд за развој пољопривреде 5.000.000,00 РСД – МТПВШ 10.000.000,00 РСД – Учешће произвођача	Број корисника фонда/година

Приоритет бр 2. - Друштвено-економски развој села

Индикатори

Индикатори друштвеног развоја, бр. 7-12

Индикатори економског развоја, бр. 13 -18

Општи циљ бр.2.1. - Друштвени развој сеоских средина

р.б.	Посебни циљеви	Активности	Партнери	Временски оквир	Вредност и извор средстава	Индикатори
2.1.1.	Јачање друштвених и културних	Подршка организовању сеоских манифестација	Општина Житиште, КПЗ, ТОЗ,	2012 – 2014 Годишња активност	720.000,00 РСД/годишње – Општина Житиште 60.000,00 РСД	Број одржаних манифестација/год

активности и манифестација		МЗ		МЗ/година Мах до 1.000.000,00 250.000,00 – 500.000,00 РСД/година – АПВ – ПС за културу и Министарство културе РС	учесника/манифестација/година
	Промоција манифестације Цхицкен Фест	Општина Житиште ТОЗ КПЗ Асоцијација за развој општине Житиште	2012 – 2014 Годишња активност	1.500.000,00 РСД/година – Општина Житиште 2.500.000,00 РСД/годишње – Донатор – Агрожив 2.000.000,00 РСД/година – Остали извори финансирања и донатори	Број учесника и посетилаца/година
	Осмишљавање и имплементација маркетиншке кампање за подизање видљивости манифестација	Општина Житиште ТОЖ КПЗ	2012 – 2014 Годишња активност	60.000 РСД/година - Општина Житиште	Број имплементираних активности из маркетиншке кампање/година
	Одржавање тематских манифестација – „Споменар“ – Неђународни сусрети ветерана фолклора Србије – Регионално такмичење	Општина Житиште, КПЗ	2012 – 2014 Годишња активност	500.000,00 РСД/годишње – Општина Житиште 400.000,00 РСД/годишње – Други извори – Надлежно Министарство и ПС за културу	Одржана манифестација Број учесника/манифестација/година
	Одржавање тематских манифестација – Фестивал децјег фолклора у Житишту на житници	Општина Житиште, КПЗ	2012 – 2014 Годишња активност	150.000,00 РСД/година Општина Житиште 200.000,00 РСД/година – Други извори – АПВ и други донатор	Одржана манифестација Број учесника/манифестација/година
	Одржавање тематских манифестација – Сусрети деце општине	Општина Житиште, КПЗ	2012 – 2014 Годишња активност	150.000,00 РСД/година Општина Житиште 200.000,00 РСД	Одржана манифестација

		<i>Житиште – „Знам и ја..“.</i>			Други извори – АПВ и други донатор	учесника/манifestација/година
		Одржавање тематских манифестација – <i>Покретање ликовне колоније – „Мала пруга“</i>	Општина Житиште, КПЗ	2012 – 2014 Годишња активност	150.000,00 РСД/година Општина Житиште 200.000,00 РСД/година – Други извори – АПВ и други донатор	Одржана манифестација Број учесника/манifestација/година
		Организовање курсева и радионица за стицање вештина и нових знања (курс компјутера, страних језика итд.)	Општина Житиште, КПЗ	2014	500.000,00 РСД/година – Општина Житиште Потенцијални извори финансирања – Мин.Културе и ПС за културу, ЕУ Фондови	Број организованих курсева/година Број полазника курса/година
		Одржавање позоришних представа	Општина Житиште, КПЗ, ТОЗ	2014	500.000,00 РСД/годишње – Општина Житиште 500.000,00 РСД/годишње – Други извори – Мин.Културе и ПС за културу, ЕУ Фондови	Број одржаних позоришних представа/година
		Подршка активности КУД-ова – путовања...	Општина Житиште КПЗ	2012 – 2014 Годишња активност	800.000,00 РСД/годишње – Општина Житиште 400.000,00 РСД/годишње – Покрајински секретаријат за културу	Број активности КУД-ова/година
		Набавка ношњи за КУД-ове	КПЗ	2012 – 2014 Годишња активност	100.000,00 РСД/годишње – Општина Житиште 1.100.000,00 РСД – ПС	КУД-ова опремљено ношњама/година
		Набавка разгласа за манифестације	Општина Житиште КПЗ, ТОЗ	2012	1.000.000,00 РСД – укупна вредност 30% - општина 70% - остали извори финансирања – ПС	Набављен разглас за манифестације
		Конзервација и рестаурација и санација споменика културе и	Општина Житиште Завод за заштиту споменика	2012 - 2014		Број конзервираних, рестаурираних и санираних споменика

		градитељског наслеђа	Завод за урбанизам			културе
2.1.2.	Подизање квалитета здравствених услуга	Јачање превенције Кардиоваскуларних обољења и дијабетеса <i>Набавка портабл ЕКГ, Тракице за апатате за мерење нивоа шећера у крви</i>	Општина Житиште Дом Здравља Житиште	2012 – 2014 Годишња активност	500.000,00 РСД - РФ за здравство, општина Житиште и други фондови	Број прегледаних пацијената/год.
		Формирање службе праве хитне помоћи <i>Набавка нових возила - 3 санитета</i>	Општина Житиште Општина Нова Црња Дом Здравља Житиште Дом Здравља Нова Црња	2012 - 2014	6.600.000,00 РСД РФ за здравство, општина Житиште и други фондови	Формирана служба праве хитне помоћи са 3 санитета
		Набавка опреме	Општина Житиште Дом Здравља Житиште	2012 - 2014	1.350.000 РСД - РФ за здравство, општина Житиште и други фондови	Набављено – 2 портабл ЕКГ, 2дефибрилатора, стерилизатор, интубациони сет
		Базар здравља Прегледи пацијената у оквиру сеоских манифестација <i>предлед плућа (спирометрија), мерење шећера у крви , мерење крвног притиска и преглед лекара</i>	Општина Житиште Дом Здравља Житиште МЗ	2012 – 2020	180.000,00 РСД/година 15.000,00 РСД по једном базару – Општина Житиште и МЗ	Број одржаних базара здравља Број прегледаних пацијената/год.
		Грађевински радови на зградама	Дома здравља Општина Житиште Извођач	До 2020	22.000.000,00 РСД - РФ за здравство, општина Житиште и други фондови	Уређених објеката

		<i>Житиште - енергетска ефикасност - Замена прозора, врата изолација)</i>			<i>10.000.000,00 РСД</i>	
		<i>Торак и Торда -Изолација, инсталација и инвестиционо одржавање</i>			<i>6.000.000,00 РСД 3.000.000,00 за Торак 3.000.000,00 за Торду</i>	
		<i>Честерег, Б.Двор, Р. Тополовац, Међа - Инвестиционо одржавање</i>			<i>6.000.000,00 РСД По 1.500.000,00 РСД за сваки објекат</i>	
		Набавка два нова возила	Дома здравља Општина Житиште Извођач	До 2020	4.400.000,00 РСД - РФ за здравство, општина Житиште и други фондови	Набављена два нова возила
2.1.3.	Модернизација и унапређење и услова у васпитно-образовним установама	Основна школа „ Милош Црњански“ Српски Итебеј	Општина Житиште ОШ „Милош Црњански“	2012 - 2020	Извор финансирања - Општина Житиште, ПС за образовање и управу и националне заједнице	
		<i>Поправка пода физкултурне сале</i>		2012 – 2014	1.500.000,00 РСД	Поправљен под сале
		<i>Реконструкција фасаде на згради вртића у Српском Итебеју</i>		2012-2014	1.500.000,00 РСД	Урађена фасада са рељефним елементима
		<i>Опремање седам кабинета наставним средствима</i>		2012-2016	3.000.000,00 РСД	Опремљено седам наставних кабинета
		<i>Опремање учионице за продужени боравак</i>		2012-2014	500.000,00 РСД	Опремљена учионица за продужени боравак
		<i>Адаптација трпезарије</i>		2012-2013	100.000,00 РСД	Адаптирана трпезарија
		<i>Адаптација воденог чвора</i>		2012-2020	250.000,00 РСД	Адаптиран водени чвор
		<i>Реконструкција централног грејања и</i>		2012-2020	1.000.000,00 РСД	<i>Реконструисана</i>

		котларнице				централног грејања
		Замена дотрајалих прозора		2012-2014	250.000,00 РСД	Замењено прозора
		Основна школа „Милош Црњански“ Српски Итебеј – Издвојено одељење Хетин	Општина Житиште ОШ „Милош Црњански“	2012 - 2020	Извор финансирања - Општина Житиште, ПС за образовање и управу и националне заједнице	
		Поправка крова на целој згради		2012-2013	600.000,00 РСД	Поправљен кров на згради
		Увођење централног грејања		2012-2014	2.000.000,00 РСД	Уведено централно грејање у целој школи
		Санација и адаптација санитарних чворова		2012-2013	450.000,00 РСД	Санирани и адаптирани санитарни чворови у ћачкој кухињи
		Основна школа „Милош Црњански“ Српски Итебеј Издвојено одељење „Бура Јакшић“ Међа	Општина Житиште ОШ „Милош Црњански“	2012 - 2020	Извор финансирања - Општина Житиште, ПС за образовање и управу и националне заједнице	
		Реконструкција котларнице и централног грејања		2011-2012	700.000,00 РСД	Реконструисана котларница И централно грејање
		Опремање електронске учионице - Набавка видеобима (пројектор и платно), лаптоп рачунара, ЛЦД телевизора, камере, дигиталног фотоапарата		2011-2012	300.000,00 РСД	Опремљена електронска учионица

	<i>Климатизација учионица и просторија у поткровљу – 7 просторија</i>		<i>2011-2012</i>	<i>210.000,00 РСД</i>	<i>Климатизовано седам просторија</i>
	<i>Реконструкција спортских терена за мале спортове (три терена) са довршетком започете свлачионице</i>		<i>2011-2013</i>	<i>7.000.000,00 РСД</i>	<i>Реконструисана три терена за мале спортове Реконструисана свлачионица</i>
	<i>Санација и адаптација санитарних чворова и водоводне инсталације - 4 санитарна чвора, 9 кабина, 3 писоара, 16 славина и лавабоа</i>		<i>2011-2013</i>	<i>350.000,00 РСД</i>	<i>Број санираних и адаптираних санитарних чворова</i>
	<i>Опремање кабинета за музичку културу - Набавка музичких инструмената клавир пијанино, синтисајзер - 4 комада, музичко појачало, звучници 500 сталци за звучнике, микрофон и сталци, музичке линије - 4</i>		<i>2011-2013</i>	<i>700.000,00 РСД</i>	<i>Опремљен кабинет за музичку културу</i>
	<i>Опремање постојеће физкултурне сале справама и реквизитима</i>		<i>2011-2013</i>	<i>600.000,00 РСД</i>	<i>Опремљена физкултурна сала</i>
	<i>Адаптација дела школске зграде за библиотеку и продужени боравак деце</i>		<i>2011-2013</i>	<i>2.000.000,00 РСД</i>	<i>Адаптиран део школске зграде за</i>

						<i>продужени боравак деце</i>
		<i>Кречење фасаде школске зграде и ограда зграде</i>		<i>2011-2014</i>	<i>200.000,00 РСД</i>	<i>Уређена фасада школе Уређена ограда</i>
		<i>Изградња нове фискултурне сале Фаза 1 – Израда пројектне документације</i>		<i>2015-2020</i>	<i>55.000.000,00 РСД</i>	<i>Изграђена нова фискултурна сала</i>
		<i>Опремање кабинета свих 10 наставних предмета</i>		<i>2014-2020</i>	<i>3.500.000,00 РСД</i>	<i>Опремљено 10 кабинета наставних предмета</i>
		Основна школа „Свети Сава“ Житиште	Општина Житиште ОШ „Свети Сава“	2012 - 2020	Извор финансирања - Општина Житиште, ПС за образовање и управу и националне заједнице	
		<i>Инвестиционо одржавање зграде Санација подова и преградних зидова Замена паркета у фискултурној сали Замена стакла у фискултурној сали Кречење школске зграде споља и изнутра Санација расвете у школи</i>		<i>2012 – 2014</i>		<i>Санирани подови и преградни зидови Замењен паркет у фискултурној сали Замењена стакла у фискултурној сали Окречена школска зграда Санирана расвета у школи</i>
		<i>Рашавање проблема школског дворишта -пројектно техничка документација -уређење дворишта и</i>		<i>2012 – 2014</i>	<i>100.000.00 РСД</i>	<i>Уређено школско двориште</i>

		ограђивање				
		Изградња летње учионице		2012 – 2014	100.000,00 РСД – израда пројектне документације 1.000.000,00 – опремање летње учионице	Изграђена летња учионица
		Адаптација таванског простора у учионички простор – две учионице		2012 – 2014	5.700.000,00 РСД	Адаптиран тавански простор - две учионице
		Куповина нових табли за учионице - 10 школских табли		2012-2014	140.000,00 Буџет општине Житиште, Секретаријат за образовање и управу и националне заједнице	Купљено 10 школских табли
		Куповина новог намештаја (столова и столица) 100 школских клупа и 200 школских столица		2012-2014	950.000,00 РСД	Купљено 100 школских клупа Купљено 200 школских столица
		Основна школа „Свети Сава“ Житиште - Издвојено одељење „Ђура Јакшић“ Банатски Двор	Општина Житиште ОШ „Свети Сава“	2012 - 2020	Извор финансирања - Општина Житиште, ПС за образовање и управу и националне заједнице	
		Санација дела крова на згради		2012-2014		Сануран део крова на згради
		Молерски радови (унутрашњост школе) (инвестиционо одржавање)		2012-2014		Кречење школе
		Куповина девет школских табли		2012-2014	126.000,00 РСД	Купљено 9 школских табли

		Основна школа „Свети Сава“ Житиште - Издвојено одељење „Алекса Шантић“ Равни Тополовац	Општина Житиште ОШ „Свети Сава“	2012 - 2020	Извор финансирања - Општина Житиште, ПС за образовање и управу и националне заједнице				
		<i>Замена олука на школској згради (инвестиционо одржавање)</i>				<i>Замењен олука на школској згради</i>			
		<i>Замена аутоматике на котларници</i>				<i>Замењена аутоматика на котларници</i>			
		<i>Молерски радови- кречење фасаде школе и унутрашњег простора (инвестиционо одржавање)</i>				<i>Окречена школа</i>			
		<i>Опремање фискултурне сале реквизитима</i>				<i>Опремљена фискултурна сала</i>			
		<i>Куповина шест школских табли</i>				<i>2012 - 2014</i>	<i>84.000,00 РСД</i>	<i>Купљено 6 школских табли</i>	
		<i>Набавка тракастих завеса за учионице</i>						<i>Набављене тракасте завесе за све учионице</i>	
		Основна школа „Свети Сава“ Житиште - Издвојено одељење „Борђе Кошбук“ Торак				Општина Житиште ОШ „Свети Сава“	2012 - 2020	Извор финансирања - Општина Житиште, ПС за образовање и управу и националне заједнице	
		<i>Замена стакла у холу и набавка тракастих завеса (инвестиционо одржавање)</i>							<i>Замењена стакла у холу</i> <i>Набављене тракасте завесе</i>
		<i>Уградња интерфона</i>							<i>Уграђен интерфон</i>

		<i>Уређење школског дворишта</i>			5.500.000,00 РСД	<i>Уређено школско двориште</i>
		Основна школа „ Никола Тесла“ Банатско Карађорђево	Општина Житиште ОШ „Никола Тесла“	2012 – 2014	Извор финансирања - Општина Житиште, ПС за образовање и управу и националне заједнице	
		<i>Набавка наставних средстава</i>		2012-2014	1.700.000,00 РСД – укупна вредност за три године	<i>Набављено наставних средстава</i>
		<i>Замена подних облога у матичној школи и издвојеним одељењима – укупно 30 учионица и холова (инвестиционо одржавање)</i>		2013-2014	5.900.000,00 РСД	<i>Замењено подних облога – у 30 учионица и холова</i>
		<i>Уређене две фасаде – У матичној школи и издвојеним одељењима (инвестиционо одржавање)</i>		2012-2013	3.000.000,00 РСД	<i>Уређене 2 фасаде</i>
		<i>Унутрашњи молерски радови у матичној школи и издвојеним одељењима (инвестиционо одржавање) - 20 учионица и школских холова</i>		2012-2013	1.500.000,00 РСД	<i>Окречено 20 учионица и школских холова</i>
		<i>Замена паркета у салама у матичној школи и издвојеним одељењима – три школске сале (инвестиционо одржавање)</i>		2012-2013	1.500.000,00 РСД	<i>Број сала у којима је замењен паркет</i>

		<i>Замена дотрајале ПВЦ столарије у матичној школи и издвојеним одељењима (инвестиционо одржавање)</i>		2012-2013	1.000.000,00 РСД	Замењено столарије
		<i>Стављање плочица на улаз у матичну школу</i>		2011-2012	200.000,00 Буџет општине Житиште	Постављене плочице на улазу у матичну школу
		<i>Уређење паркинг простора у матичној школи</i>		2014		Уређен паркинг простор
		Изградња физкултурне сале- издвојено одељење „Ади Ендре“ у Торди		2014	60.000.000,00 Фонд за капитална улагања	Изграђена физкултурна сала
		Предшколска установа „Десанка Максимовић“	Општина Житиште Предшколска установа “Десанка Максимовић”	2012 – 2014	Извор финансирања - Општина Житиште, ПС за образовање и управу и националне заједнице	
	Житиште					
	<i>Санација крова - реконструкција</i>	500.000,00 РСД				Сануван кров
	<i>Замена прозора – 30 прозора</i>	1.600.000,00 РСД				Замењено 30 прозора
	<i>Замена подземних облога – 250 м²</i>	2.300.000,00 РСД				Замењено 250 м ² облога
	<i>Затварање шест нефункционалних тераса</i>	220.000,00 РСД				Затворено шест нефункционалних тераса
	<i>Набавка возила</i>	800.000,00 РСД				Набављено возило

	<i>Санирање подземних вода-котларница</i>		<i>300.000,00 РСД</i>	<i>Санирани подземне воде у котларници</i>
	Торак			
	<i>Завршетак радова на објекту(уређење поткровља)</i>		<i>750.000,00 РСД</i>	<i>Уређено поткровље</i>
	<i>Опремање простора поткровља</i>		<i>750.000,00 РСД</i>	<i>Опремљен простор поткровља</i>
	<i>Ограђивање објекта- 250 м</i>		<i>100.000,00 РСД</i>	<i>Ограђен објекат 250 м</i>
	Српски Итебеј			
	<i>Топлификација (решење грејања путем гасних проточних бојлера)</i>		<i>1.500.000,00 РСД</i>	<i>Топлификован објекат</i>
	<i>Замена прозора- 20 прозора</i>		<i>1.000.000,00 РСД</i>	<i>Замењено 20 прозора</i>
	<i>Уређење фасаде објекта</i>		<i>1.300.000,00 РСД</i>	<i>Уређена фасада објекта</i>
	Банатско Карађорђево			
	<i>Уређење дворишта (ограда, опрема) – 200 м оgrade</i>		<i>450.000,00 РСД</i>	<i>Уређено двориште, постављена опрема и 200 м оgrade</i>
	<i>Замена прозора и врата – 10 прозора и врата</i>		<i>250.000,00 РСД</i>	<i>Замењено 10 прозора и врата</i>
	Торда			

		Надоградња објекта за рад у једној смени			1.500.000,00 РСД	Надограђен објекат
		Опремање изграђеног простора			750.000,00 РСД	Опремљен изграђен простор
		За све вртиће - набавка савремених дидактичких средстава и опреме			600.000,00 РСД	Набављена дидактичка средства и опрема у свих 11 вртића
2.1.4.	Развој спорта	Регулисање имовинско правних односа за спортске терене и унос у катастар непокретности	Општина Житиште МЗ Спортске организације Катастар непокретности	2012-2015	100% интерни трошак Општине Житиште	Број учртаних спортских терена у катастар непокретности
		Изградња спортских објеката - Спортска сала у Банатском Карађорђеу	Општина Житиште Спортски савез	2011-2014	80.000.000,00 РСД - Општина Житиште, Надлежно Министарство и ПС	Спортска хала изградјена и опремљена
		Изградња спортских објеката затворени (отворени) спортски базен	Општина Житиште Спортски савез	2012-2016	4.000.000,00 РСД - И фаза радова Извор финансирања Надлежна министарства, ПС Општина Житиште Донатори Приступна средства ЕУ	Изграђен спортски базен
		Изградња спортских објеката Мини пич терени у МЗ – - Житиште, - Б. Карађорђево, - С. Итебеј, - Торак,	Општина Житиште Спортски савез	2012 – 2014	4.000.000,00 РСД 50% - Општина Житиште 50% - Други извори финансирања - Министарство и приступна сред	Мини пич терени у 10 насељених места општине житиште

		<ul style="list-style-type: none"> - Б.Двор, - Р. Тополовац, - Честерег, - Торда, - Међа и - Хетин 					
		<p>Изградња спортских објеката</p> <p>Трим стазе- стазе здравља у насељима</p> <ul style="list-style-type: none"> - С. Итебеј, - Торак, - Житиште, - Б. Карађорђево, - Торда 	Општина Житиште Спортски савез	2012-2016	2.500.000,00 РСД	50% - Општина Житиште 50% - Други извори финансирања - Надлежно Министарство и ПС, МЗ, приступна средства ЕУ	Изграђене трим стазе у пет насељених места општине
		<p>Реконструкција спортских објеката - терени за мале спортове у МЗ</p> <ul style="list-style-type: none"> - Б. Двор, - Житиште, - Б. Карађорђево, - Б. Вишњићево, - Хетин и - Р. Тополовац 	Општина Житиште Спортски савез	2012-2016	5.280.000,00 РСД	50% - Општина Житиште 50% - Други извори финансирања - Надлежно Министарство и ПС, МЗ, приступна средства ЕУ	Реконструисани терени за мале спортове у шест МЗ
		Организација спортских манифестација Рекреативне игре грађана Општине Житиште	Спортски савез МЗ	2012-2020 – годишња активност	4.500.000,00 РСД	Општина Житиште, МЗ Надлежни ПС	Број учесника/г.
		Организација спортских манифестација за ученике основних школа „Корачај	Спортски савез ОШ Општина Житиште	2012-2020 – годишња активност	2.000.000,00 РСД	Општина Житиште Министарство	Број учесника/г.

		смело“ - без порока“			науке Министарство унутрашњих послова	
		Спортске публикације - Лист спортиста Општине Житиште „ Маркер“ месечник	Спортски савез Општина Житиште Спортске организације	2012-2020 – годишња активност	5.400.000,00 РСД Општина Житиште Надлежни РС Надлежно Министарство	Број издатих публикација/год.
		Додела признања у циљу популације спорта и бриге о заштити здравља	Општина Житиште Спортски савез Спортске организације ОШ МЗ	2012-2020 – годишња активност	1.800.000,00 РСД Општина Житиште	Број додељених признања/година
2.1.5.	Унапређење социјалне заштите	Помоћ служби геронто домаћица	Општина Житиште ЦСР Житиште	2012 - 2014	6.000.000,00 РСД/год. Надлежно Министарство	Број корисника услуга/година Број геронто домаћица/година
		Формирање дневног боравка и помоћи у кући за стара лица Адаптација простора и опрема	Општина Житиште ЦСР Житиште	2012 - 2014	1.500.000,00 РСД/година 800.000,00 РСД Општина Житиште 700.000 РСД/годишње – Надлежно Министарства	Формирана услуга дневни боравак и помоћ у кући
		Дневни боравак и помоћ у кући старих лица	Општина Житиште ЦСР Житиште	2013 – 2014	1.200.000,00 РСД – Општина Житиште	Број корисника услуге дневног боравак за стара лица/година
		Дневни боравак за децу са посебним потребама Пројекат у сарадњи са Општином Нова Црња	Општина Житиште ЦСР Житиште Општина Нова Црња ЦСР Нова Црња	2013 – 2014	200.000,00 РСД/година 100.000,00 РСД/година – Општина Житиште 100.000,00 РСД/година – Општина Нова Црња	Број корисника услуге/година
		Подршка раду - Кућа за старе	Општина Житиште ЦСР Житиште Дом здравља Житиште	2012 - 2014	150.000,00 РСД/година – Општина Житиште	Отворена кућа за старе Број корисника услуге/година

		Успостављане услуга народних кухиња Финансирање	Општина Житиште ЦСР Житиште	2012 - 2014	1.000.000,00 РСД 500.000,00 - ПС АПВ 500.000,00 – Општина Житиште	Отворена народна кухиња Број корисника услуге/година
		„Предах“ брига о лицима којима је неопходна помоћ на краћи рок по потреби	Општина Житиште Центар за социјални рад Житиште Дом здравља Житиште	2012 - 2014		Отворен “Предах” Број корисника услуге/година
Општи циљ бр. 2.2. - Економски развој сеоских средина						
р.б.	Посебни циљеви	Активности	Партнери	Временски оквир	Вредност и извор средстава	Индикатори
2.2.1.	Јачање туристичких потенцијала	Пројекат Унапређења постојеће туристичке понуде са посебним освртом на ловни, риболовни и спортски туризам као и изградњу бициклистичких и пешачких стаза, развој сеоског, наутичког и бањског туризма <i>Фаза 1 – Израда пројектног предлога и документације</i>	Општина Житиште, ТОЖ, Ловачко друштво, Риболовачка удружења, Спортски савез, НВО	2012 - 2014	Фаза 1 - 100% интерни трошак општине - Израда пројектног предлога Пројектну вредност ће дефинисати урађени пројектни предлог и документација	Фаза 1 – Урађен пројектни предлог
		Израда пројектне документације за постављање туристичке сигнализације (путокази) и израда туристичке карте	Општина Житиште ТОЖ НВО	2012 - 2020	2.000.000,00 РСД Општина Житиште Надлежна мин Пристапни ЕУ	Израђена туристичка мапа Број постављене

		општине				
		Едукација (информисање) становништва по питању категоризације објеката за смештај у домаћој радиности (сеоски туризам)	Општина Житиште ТОЖ НВО	2012 - 2020	50.000,00 РСД по едукацији – Општина Житиште	Број едукација Број едукованих становника општине
		Изградња, односно, адаптација ловачке куће	Општина Житиште, ТОЖ, Ловачко друштво	2013	250.000,00 РСД - Општина Житиште 2.500.000,00 – АПВ, Надлежна Министарства, ИПА Фондови	Адаптирана ловачка кућа
		Изградња нових ловно-техничких објеката и обезбеђење материјално-техничке опреме у ловишту	Општина Житиште Ловачко друштво, ТОЖ	2011-2013	500.000 РСД – Општина Житиште 4.500.000,00 – Ловачко друштво и други донатори	Број ловно-техничких објеката
		Унапређење ловно-туристичких услуга додатним садржајима – Туристичко опремање стрелишта за гађање глинених голубова и организација кинолошких такмичења	Општина Житиште Ловачко друштво, ТОЖ	2012 – 2014	150.000,00 РСД/година – Општина Житиште 500.000,00 РСД/година – Ловачко удружење и други донатори	Опремљено стрелиште за гађање глинених голубова Организовано кинолошко такмичење
2.2.2.	Очување старих заната	Организовано учење старих заната и радионице	Општина Житиште ТОЖ НВО КПЗ	2012 - 2020	50.000,00 по радионици – Општина Житиште	Број одржаних радионица и едукација/година
		Организовање сајмова и пијаца старих заната	Општина Житиште ТОЖ НВО КПЗ	2012 - 2020	300.000,00 РСД/година/сајам – Општина Житиште	Број организованих сајмова/година

		Изградња етно куће	Општина Житиште, ТОЗ, Удружење предузетника	2014	500.000,00 РСД – Општина Житиште 5.000.000,00 – АПВ, Надлежна МИнистарства, ИПА Фондови	Изграђена етно кућа
		Обезбеђење просторија за организовање етно радионица	ТОЗ, КПЗ, Удружење предузетника	2013	250.000,00 РСД – Општина Житиште 250.000,00 – АПВ и Надлежно Министарство	Обезбеђене просторије за организовање етно радионица
		Израда идејног решења за туристичке сувенире	Општина Житиште ТОЗ Удружење предузетника	2013	300.000,00 РСД/година – Општина Житиште	Урађено идејно решење
2.2.3.	Повећање броја и оснаживање предузетника и МСП сектора у сеоским средилама	Израда базе података о слободним грађевинским парцелама у свим насељеним местима (власништво општине)	Општина Житиште – Одељење за привреду и урбанизам	2013	100% интерни трошак – Општина Житиште	Формирана база података о слободним грађевинским парцелама
		Отварање малограничног прелаза Међа	Општина Житиште Надлежна Министарства	2012 - 2016	100% вредности Надлежно Министарство	Отворен малогранични прелаз Међа
		Промотивне активности у циљу привлачења инвестиција	Општина Житиште ТОЗ Удружење предузетника	2012 – 2014	500.000,00 РСД/година – Општина Житиште	Број промотивних активности/година

Приоритет бр 3. - Развој инфраструктуре у руралним срединама

Индикатори

Индикатори друштвеног развоја, бр. 7 – 12.

Општи циљ бр 3.1. - Побољшање квалитета пијаће воде

р.б.	Посебни циљеви	Активности	Партнери	Временски оквир	Вредност и извор средстава	Индикатори
3.1.1.	Израда техничке документације за реконструкцију у водоводних мрежа, изградњу и опремање водовода	Израда техничке документације за реконструкцију водоводне мреже у Равном Тополовцу	Општина Житиште МЗ Водовод Зрењанин	2012 - 2014	2.000.000, РСД – ПСПВШо	Израђена техничка документација за реконструкцију водоводне мреже у Равном Тополовцу
		Израда техничке документације за бунар у Банатском Вишњићеву	Општина Житиште ЈП Развој МЗ	2011 - 2012	600.000,00 РСД – ПСПВШ	Израђена техничка документација за бунар у Банатском Вишњићеву
		Израда техничке документације за реконструкцију водоводне мреже у Банатском Карађорђеу	Општина Житиште ЈП Развој МЗ	2012 - 2013	800.000,00 РСД – ПСПВШ	Израђена техничка документација за реконструкцију водоводне мреже у Банатском Карађорђеу
		Израда техничке документације за бунар у Банатском Карађорђеу	Општина Житиште ЈП Развој МЗ	2011 - 2012	500.000,00 РСД – ПСПВШ	Израђена техничка документација за бунар у Банатском Карађорђеу
		Израда техничке документације за изградњу водоводне мреже у Хетину	Општина Житиште ЈП Развој МЗ	2013 – 2014	1.000.000,00 РСД – ПСПВШ	Израђена техничка документација за изградњу водоводне мреже у Хетину

3.1.2.	Реконструкција водоводне мреже	Реконструкција водоводне мреже дужине 1.600м у Банатском Двору	Општина Житиште ЈП Развој МЗ	2011 - 2014	2.500.000,00 РСД - Фонд за капитална улагања АПВ	Дужина реконструисане водоводне мреже, м/год.
		Реконструкција водоводне мреже у Банатском Карађорђеву	Општина Житиште ЈП Развој МЗ	2012 - 2014	8.500.000,00 РСД - Фонд за капитална улагања АПВ	Дужина реконструисане водоводне мреже, м/год.
		Реконструкција водоводне мреже дужине 1.500 м у Међи	Општина Житиште ЈП Развој МЗ	2011- 2014	2.500.000,00 РСД - Фонд за капитална улагања АПВ	Дужина реконструисане водоводне мреже, м/год.
		Реконструкција водоводне мреже у Равном Тополовцу	Општина Житиште Водовод Зрењанин МЗ	2014	50.000.000,00 – Укупна вредност пројекта Потенцијални извори финансирања: Надлежна министарства и Фондови, Приступни фондови ЕУ	Дужина реконструисане водоводне мреже, м/год.
		Реконструкција дела водоводне мреже у Житишту	Општина Житиште ЈП Развој	2012 - 2014	3.500.000,00 РСД - Фонд за капитална улагања АПВ	Дужина реконструисане водоводне мреже, м/год.
		Реконструкција водоводне мреже дужине 5.300 м у Честерегу	Општина Житиште ЈП Развој МЗ	2012 - 2014	8.500.000,00 РСД - Фонд за капитална улагања АПВ	Дужина реконструисане водоводне мреже, м/год.
3.1.3.	Изградња и опремање водовода	Изградња водовода у Хетину	Општина Житиште ЈП Развој МЗ	2012 - 2013	15.000.000,00 РСД – Фонд за капитална улагања АПВ	Изграђен водовод у Хетину
		Бушење бунара у Хетину	Општина Житиште ЈП Развој	2012 - 2014	3.500.000,00 РСД - ПСПВШ	Избушен бунар у

			МЗ			
		Бушење бунара у Банатском Карађорђеу	Општина Житиште ЈП Развој МЗ	2012 - 2014	7.500.000,00 РСД – ПСПВШ	Избушен бунар у Банатском Карађорђеу
		Водоторањ у Банатском Карађорђеу	Општина Житиште ЈП Развој МЗ	2012-201	10.000.000,00 РСД – ПСПВШ	Изграђен водоторањ у Банатском Карађорђеу
		Бушење бунара у Банатском Вишњићеву	Општина Житиште ЈП Развој МЗ	2012	5.000.000,00 РСД – ПСПВШ	Избушен бунар у Банатском Вишњићеву
Општи циљ бр. 3.2: Решавање проблема отпадних и атмосферских вода						
р.б.	Посебни циљеви	Активности	Партнери	Временски оквир	Вредност и извор средстава	Индикатори
3.2.1	Изградња пречистача отпадних вода	Израда Плана детаљне регулације и техничке документације за пречистач отпадних вода Банатско Карађорђево, Честерег, Банатски Двор, Торда	Општина Житиште ЈП Развој	2012 - 2014	4.000.000,00 РСД - РФ за заштиту животне средине ПС за урбанизам, градитељство и заштиту животне средине	Израђена планска и техничка документација за пречистач отпадних вода
		Израда Плана детаљне регулације и техничке документације за пречистач отпадних вода Српски Итебеј, Нови Итебеј, Међа	Општина Житиште ЈП Развој	2012 - 2014	4.000.000,00 РСД - РФ за заштиту Животне средине ПС за урбанизам, градитељство и заштиту животне средине	Израђена планска и техничка документација за пречистач отпадних вода
		Изградња пречистача отпадних вода у Житишту са прикључцима за Равни Тополовац и Торак	Општина Житиште ЈП Развој МЗ	2012 - 2014	120.000.000,00 РСД - РФ за заштиту животне средине	Изграђен пречистач отпадних вода у Житишту са прикључцима за Равни Тополовац и Торак

		Изградња пречистача отпадних вода - Банатско Карађорђево, Честерег, Банатски Двор, Торда	Општина Житиште ЈП Развој МЗ	После 2014	120.000.000,00 РСД - РФ за заштиту животне средине	Израђен пречистач отпадних вода - Банатско Карађорђево, Честерег, Банатски Двор, Торда
		Изградња пречистача отпадних вода - Српски Итебеј, Нови Итебеј, Међа	Општина Житиште ЈП Развој МЗ	После 2014	120.000.000,00 РСД – РФ за заштиту животне средине	Изградња пречистача отпадних вода - Српски Итебеј, Нови Итебеј, Међа
		Израда техничке документације за канализацију за Честерег	Општина Житиште ЈП Развој МЗ	2012-2020	4.000.000,00 РСД - ПСПВШ Министарство за заштиту животне средине Фонд за капитална улагања АПВ	Урађена техничка документација за канализацију у Честерегу
		Израда техничке документације за канализацију за Међу	Општина Житиште ЈП Развој МЗ	2012-2020	3.000.000,00 РСД - ПСПВШ Министарство за заштиту животне средине Фонд за капитална улагања АПВ	Урађена техничка документација за канализацију у Међи
		Израда техничке документације за канализацију за Хетин	Општина Житиште ЈП Развој МЗ	2012-2020	2.000.000,00 РСД - ПСПВШ Министарство за заштиту животне средине Фонд за капитална улагања АПВ	Урађена техничка документација за канализацију у Хетину
		Израда техничке документације за канализацију за Банатско Вишњићево	Општина Житиште ЈП Развој МЗ	2012-2020	2.000.000,00 РСД - ПСПВШ Министарство за заштиту животне средине Фонд за капитална улагања АПВ	Урађена техничка документација за канализацију у Банатском Вишњићеву

		Изградња канализације у Житишту	Општина Житиште ЈП Развој МЗ	2013-2020	240.000.000,00 РСД - Фонд за капитална улагања АПВ	Изграђено канализационе мреже, км
		Изградња канализације у Торди	Општина Житиште ЈП Развој МЗ	2013-2020	100.000.000,00 РСД - Фонд за капитална улагања АПВ	Изграђено канализационе мреже, км
3.2.2	Уређење система атмосферских вода	Израда техничке документације за изградњу и санацију атмосферске канализације у насељеним местима	Општина Житиште ВДП Средњи Банат Зрењанин ЈП Развој МЗ	2012-2014	2.500.000,00 – 3.000.000,00 РСД по пројекту за насељено место – ПС	Број насеља са израђеном техничком документацијом
		Изградња атмосферске канализације у насељеним местима	Општина Житиште ЈП Развој МЗ	2014-2020	500 РСД по дужном метру Око 2.500.000,00 РСД по МЗ – ПС и Општина Житиште	Изграђено атмосферске канализације м/година
		Санација и редовно одржавање атмосферске канализације у насељеним местима	Општина Житиште ЈП Развој МЗ	2014-2020	200 РСД по дужном метру Око 1.250.000,00 РСД по МЗ – ПС и Општина Житиште	Санирани канализације м/година Одржаване канализације м/година
Општи циљ бр. 3.3: Уређење животне средине						
р.б.	Посебни циљеви	Активности	Партнери	Временски оквир	Вредност и извор средстава	Индикатори
3.3.1	Организовано управљање отпадом	Измена/дорада техничке документације за трансфер станицу	Општина Житиште ЈКСП ЕКОС РГЗ	2012	1.000.000,00 РСД – Фонд за заштиту животне средине	Измењена техничка документација за трансфер станицу
		Израда урбанистичког пројекта трансфер станице	Општина Житиште Ж Овлашћене организације	2012	550.000,00 РСД – Општина Житиште	Усвојен урбанистички пројекат трансфер станице
		Изградња трансфер станице	Општина Житиште ЕКОС	2012-2013	45.000.000,00 РСД – РФ за заштиту животне средине	Изграђена трансфер станица

		Изградња постројења за управљање отпадом <i>Фаза 1 – План детаљне регулације и израда процене утицаја на животну средину</i>	Општина Житиште РЦР Банат ЈКП Екос	2012-2016	Приступни фондови ЕУ Надлежна Министарства	Изграђено постројење за управљање отпадом
3.3.2.	Санација и рекултивација неуређених депонија и других деградираних простора	Израда техничке документације за санацију и рекултивацију неуређених депонија и других деградираних простора	Општина Житиште ЈКСП „ЕКОС“	2012-2014	1.500.000,00 РСД/ха Око 10 ха до 2014 године Извори финансирања - 40% - Општина Житиште 60% - РФ за заштиту животне средине Потенцијални извори финансирања - Предприступна средства ЕУ	Урађена техничка документација за санацију и рекултивацију
		Санација и рекултивација неуређених депонија и других деградираних простора	Општина Житиште ЈКСП „ЕКОС“	2012-2014	2.600.000,00 РСД/ха Око 10 ха до 2014. године Извори финансирања - 40% - Општина Житиште 60% - РФ за заштиту животне средине Потенцијални извори финансирања - Предприступна средства ЕУ	Број/површина санираних и рекултивисаних простора
		Санација и рекултивација локације на потезу заобилазнице око Житишта	Општина Житиште ЈКСП „ЕКОС“	2012 - 2014	16.000.000,00 РСД 40% - Општина Житиште 60% - РФ за заштиту животне средине	Санирани и рекултивисани простор на локацији заобилазнице око Житишта
		Чишћење, равњање и затрпавање локалних дивљих сметлишта површине испод 1 ха	Општина Житиште ЈКСП „ЕКОС“	2012 - 2014	1750,00 РСД/м ³ – Општина Житиште	Очишћено, заравњано и затрпано локалних дивљих сметлишта

		Санација сточног гробља у Честерегу <i>Фаза 1 – Израда пројектне документације</i>	Општина Житиште ЈКСП „ЕКОС“ Институт за ветеринарство, Зрењанин	После 2014	Вредност пројекта ће дефинисати пројектна документација	Санирано сточно гробље у Честерегу
3.3.3.	Унапређен рад ЈКСП ЕКОС	Организовано сакупљање отпада у свих 12 места општине	ЈКСП „ЕКОС“	2012 – 2014	100% - ЕКОС од наплате комуналних услуга	Свих 12 места има организовано сакупљање отпада
		Набавка возила за веће контејнере до 5 м ³	ЈКСП „ЕКОС“	2012 – 2014	15.000.000,00 РСД – Општина Житиште и ЈКСП ЕКОС Потенцијални извори финансирања Надлежна Министарства и Фондови	Набављено возило за веће контејнере – до 5 м ³
		Набавка ровокопача	ЈКСП „ЕКОС“	2012 – 2014	20.000.000,00 РСД - Општина Житиште и ЈКСП ЕКОС Потенцијални извори финансирања Надлежна Министарства и Фондови	Набављен ровокопач
		Набавка контејнера и канти <i>Потребан број канти различите запремине – 7261</i> <i>Потребан број различитих контејнера – 407</i>	ЈКСП „ЕКОС“	2012 – 2014	18.150.000,00 РСД - Укупна вредност канти -14.250.000,00 РСД – Укупна вредност контејнера – Извор финансирања Покрајински Секретаријати и Надлежна Министарства и Фондови	Набављено канти/година Набављено контејнера/год.
		Набавка камиона кипера	ЈКСП „ЕКОС“	2012 – 2014	20.000.000,00 РСД - Општина Житиште и ЈКСП ЕКОС	Набављен камион кипер

					Потенцијални извори финансирања Надлежна Министарства и Фондови	
Општи циљ бр. 3.4.: Уређење саобраћајница						
р.б.	Посебни циљеви	Активности	Партнери	Временски оквир	Вредност и извор средстава	Индикатори
3.4.1.	Изградња и побољшање путне мреже	Постављање светлосне сигнализације у Торку	Општина Житиште ЈП „Развој“ МЗ	2012 - 2014	300.000,00 РСД – Израда техничке документације – АПВ 4.000.000,00 РСД – Постављање светлосне сигнализације – АПВ	Постављена светлосна сигнализација у Торку
		Постављање светлосне сигнализације у Банатском Карађорђеву	Општина Житиште ЈП „Развој“ МЗ	2012	6.200.000,00 РСД – ПС за привреду	Постављена светлосна сигнализација у Банатском Карађорђеву
		Довршетак државног пута И реда (магистралног пута) М7 на деоници Житиште – Банатско Карађорђево	Општина Житиште ЈП „Путеви Србије“	2012 - 2020	850.000.000,00 РСД – ЈП Путеви Србије	Довршен државни пут И реда (магистрални пут) М7 на деоници Житиште – Банатско Карађорђево - 15 км изграђеног пута
		Санација државног пута ИИ реда (регионалног пута) – Торак – Нови Итебеј	Општина Житиште ЈП „Војводинапут“ ЈП „Развој“	2012 - 2020	350.000.000,00 РСД – ЈП Војводина пут	Санитан регионални пут – Торак – Нови Итебеј - 12-15 км изграђеног пута

		Санација државног пута ИИ реда (регионалног пута) –Банатско Карађорђево-Торда	Општина Житиште ЈП „Војводинапут“ ЈП „Развој“	2012 - 2020	175.000.000,00 РСД – ЈП Војводина пут	Санитан регионални пут – Банатско Карађорђево – Торда 7 км изграђеног пута
		Изградња локалног пута Равни Тополовац према Деспотовцу у граници општине Житиште	Град Зрењанин Општина Житиште	После 2014	Преглед стања на терену це одредити вредност израде – Општина Житиште и Град Зрењанин	Изграђено локалних путева/година
		Изградња локалног пута Нови Итебеј – Крајишник у граници општине Житиште	Општина Житиште Општина Сечањ	После 2014	Преглед стања на терену це одредити вредност израде – Општине Житиште и Сечањ	Изграђено локалних путева/година
		Изградња локалног пута Хетин – Војвода Степа у граници општине Житиште, дужина 2.5 км	Општина Житиште Општина Нова Црња	2012 - 2020	125.000.000,00 РСД – ЈП Путеви Србије	Изграђено локалних путева/година
		Израда студије изводљивости за успостављање/обнову воденог саобраћаја	Општине из региона АПВ	2012 – 2020	Приступни фондови ЕУ	Студија изводљивости
3.4.2.	Санација улица по насељеним местима	Санација улица у 12 места општине Равни Тополовац Ул. Пољска, л-775 м Ул Бегејска, л-638 м	Општина Житиште ЈП „Развој“ МЗ	2012-2020	5.100.000,00 РСД/година – Покрајински секретаријат за привреду	Санитано улица, м/година

	Хегин Ул. Ослободилачка, л-595 м				
	Житиште Ул. С.Марковића, л-831 м УЛ С.Родића, л-825 м				
	Српски Итебеј Ул. В.Мишића, л-252 м Ул. К.Марка, л-155 м Ул.В.Книћанина, л-276 м Ул. Карађорђева, л-681 м Ул. Ђ.Јакшића, л-1353 м				
	Међа Ул. ЈНА, л-850 м Ул. 29.Новембра, л-1690 м Ул. М.Стојановића, л-1100 м Ул. П.Драпшина, л-1300 м Ул. Ж.Зрењанина, л-1300 м Ул. Железничка, л-400 м Ул. Првомајска, л- .м Трг Јована Лазића, л-220 м				

	<p>Нови Итебеј Ул. П.Шандора, л-1550 м Ул. И.Л.Рибара, л-1610 м Крак И.Л.Рибара, л-80 м</p> <p>Банатско Карађорђево Ул. 1.Мај, л-880 м Ул. Немањина, л-510 м Ул. Булевар В.Мишића – лева страна, л-1670 м Ул. Булевар В.Мишића – десна страна, л-1590 м</p> <p>Торак - улице Петру Албу, л-1890 м Бегејска, л-1640 м ИВ попречна, л-360 м ВИИ попречна, л-170 м Угрин Живе, л-200 м Трг Слободе 1, л-170 м Трг Слободе 2, л-120 м Крак _____ улице Х.К.Сикришан, л-190 м З.Поље, л- 220 м Пут за рибњак, л-360 м</p>				
--	---	--	--	--	--

Општи циљ бр. 3.5.: Опремање сеоских средина						
р.б.	Посебни циљеви	Активности	Партнери	Временски оквир	Вредност и извор средстава	Индикатори
3.5.1.	Израда и унапређење планске и информативне документације	Израда плана генералне регулације насеља Житиште	Општина Житиште Завод за урбанизам АП Војводине Јавна предузећа	2011-2012	5.000.000,00 РСД – Министарство економије и регионалног развоја ПС за урбанизам и градитељство и заштиту животне средине Министарство за заштиту животне средине и просторног планирања	Израђен план генералне регулације насеља Житиште
		Успостављање ГИС-а за пољопривредно земљиште	Општина Житиште Општина Зрењанин Нова Црња Нови Бечеј	2012 – 2014	33.110.910,00 РСД - Укупна вредност за све општине - Међународни пројекти	Успостављен ГИС за пољопривредно земљиште
3.5.2.	Уређење насељених места	Изградња еко чесми у насељеним местима општине <i>Фаза 1. – Израда техничке документације</i> <i>Фаза 2 – Изградња еко чесми</i>	Општина Житиште ЈП „Развој“ МЗ	Фаза 1 – 2011 – 2012 Фаза 2 – 2012 – 2014	Фаза 1. – 1.600.000,00 РСД Фаза 2 – 45.000.000,00 РСД ПСПВШ Министарство за заштиту животне средине	Број изграђених еко чесама
		Извођење радова на уређењу тргова – насеља Честерег, Торак, Српски Итебеј и Банатско Карађорђево	Општина Житиште ЈП „Развој“ МЗ	Фаза 1 – 2011 – 2012 Фаза 2 – 2012 – 2020	Вредност радова одређује техничка документација Извор финансирања: Надлежна Министарство предприступни	Број уређених тргова

		Фаза 1. – Израда техничке документације Фаза 2. – Уређење тргова				
		Изградња пијаца <i>Израда техничке документације</i> <i>Изградња пијаце у Торку</i>	Општина Житиште ЈП „Развој“ МЗ	2012 – 2020	Вредност радова одређује техничка документација Извор финансирања – Надлежна Министарства и предприступни фондови ЕУ	Насељених места са пијацом
		Израда техничке документације са извођењем радова за хлороген – Хетин, Равни Тополовац, Банатски Двор, Честерег, Банатско Карађорђево, Торда, Српски Итебеј и Банатско Вишњићево	Општина Житиште ЈП „Развој“ МЗ	2012 – 2020	68.500.000,00 РСД – ПСПВШ	Урађена техничка документација
3.5.3.	Старање о зеленим и парковским површинама	Континуирано одржавање зелених јавних површина	Општина Житиште ЈКСП „ЕКОС“ ЈП „Развој“	2012-2014 – редовна годишња активност	100% -ЈКСП ЕКОС	Уређених зелених и јавних површина /година
		Пројекат „Зелене површине и паркови у насељеним местима“	Општина Житиште МЗ, Еко организације	2012 - 2014	1.000.000,00 РСД/год. - Секретаријат за заштиту животне средине АПВ	Број/површина уређених зелених површина и паркова у насељеним местима
		Одржавање и уређење гробаља	Општина Житиште ЈКСП ЕКОС	2012 – 2014 – редовна годишња активност	100% - ЈКСП ЕКОС - Наплата комерцијалне услуге	
		Уређење еколошког школског дворишта у ОШ „Ђорђе Кожбук“ у Торку	МЗ Торак НВО ОШ „Свети Сава“ –	2012-2014	5.130.000,00 РСД – Предприступни фондови ЕУ и инострани пројекти	Уређено и финансирано еколошко

		издвојено одељење			Колжбух“
	Инвестиционо одржавање парка у Торку и парковског мобилијара	Општина Житиште Еко Торак МЗ	2012 – 2014 – годишња активност	5.000.000,00 РСД/година 10% - Општина Житиште 90% - Остали извори финансирања – Надлежна министарства, Предприступна средства ЕУ Међународни пројекти	Уређен парк у Торку
	Реконструкција парка у Бан. Двору	Општина Житиште, МЗ Б. Двор	2012 – 2014	5.000.000,00 –РСД 10% - Општина Житиште 90% - Остали извори финансирања – Надлежна министарства, Предприступна средства ЕУ Међународни пројекти	Уређен парк у Банатском Двору
	Реконструкција и одржавање парка у Житишту – дренажни систем	Општина Житиште Еко-покрет „Свети Ђурађ“ МЗ	2012 – 2014	5.000.000,00 –РСД 10% - Општина Житиште 90% - Остали извори финансирања – Надлежна министарства, Предприступна средства ЕУ Међународни пројекти	Уређен парк у Житишту
	Електрификација парка у С.Итебеју <i>Фаза 1 – Израда пројектне документације</i>	Општина Житиште МЗ Удружење еколога Бегеј	2012 – 2014	Пројекат електрификације одређује вредност акције	Парк у С.Итебеју је електрификован

		Реконструкција парка у Српском Итебеју	Општина Житиште МЗ Удружење еколога Бегеј	2013	4.000.000,00 РСД – Покрајински Секретаријати Надлежна Министарства Дијаспора	Реконструисан парк у Српском Итебеју
		Реконструкција парка у Новом Итебеју	Општина Житиште МЗ Удружење еколога Бегеј	2013	300.000 РСД – ПСПВШ	Реконструисан парк у Новом Итебеју
Општи циљ бр. 3.6: Побољшање квалитета електро-енергетске снабдевености						
р.б.	Посебни циљеви	Активности	Партнери	Временски оквир	Вредност и извор средстава	Индикатори
3.6.1	Побољшање квалитета напона и испоруке електричне енергије	Радови на ниско напонској мрежи – Замена стубова, проводника...	Општина Житиште ЕД „Зрењанин“	2012 - 2014	118.700.000 РСД	Број замењених стубова/година Број замењених проводника/год. Број изведених радова/година
					66.410.000 – ЕД	
					52.290.000 – Општина	
		Банатско Вишњићево			1.200.000 РСД	
					360.000 РСД – ЕД	
Торак	840.000 РСД – Општина					
	4.500.000 РСД					
	1.350.000 – ЕД					
	3.150.000 – Општина					
Равни Тополовац	5.500.000 РСД					
	1.650.000 - ЕД					
	3.850.000 – Општина					
Житиште	8.000.000 РСД					

					4.000.000 – ЕД 4.000.000 – Општина	
		Торда			6.500.000 РСД 1.950.000 – ЕД 4.550.000 – Општина	
		Банатско Карађорђево			12.500.000 РСД 10.000.000 – ЕД 2.500.000 – Општина	
		Честерег			11.000.000 РСД 3.300.000 – ЕД 7.700.000 – Општина	
		Банатски Двор			22.500.000 РСД 18.000.000 – ЕД 4.500.000 – Општина	
		Хетин			15.000.000 РСД 7.500.000 – ЕД 7.500.000 – Општина	
		Српски Итебеј			12.000.000 РСД 9.600.000 – ЕД 2.400.000 – Општина	
		Нови Итебеј			13.500.000 РСД	

					6.750.000 – ЕД 6.750.000 – Општина	
		Међа			6.500.000 РСД 2.000.000 - ЕД 4.500.000 – Општина	
		Радови на мешовитим водовима Замена изолатора, конзола, дотрајалих стубова	Општина Житиште ЕД „Зрењанин“	2012 - 2014	54.000.000 РСД 30.050.000 – ЕД 23.950.000 - Општина	Број замењених изолатора/година Број замењених конзола/година Број дотрајалих стубова/година
		Торак			9.000.000 РСД 2.700.000 – ЕД 6.300.000 – Општина	
		Равни Тополовац			3.000.000 РСД 1.500.000 – ЕД 1.500.000 – Општина	
		Житиште			5.000.000 РСД 2.500.000 – ЕД 2.500.000 – Општина	
		Торда			6.500.000 РСД 2.000.000 – ЕД 4.500.000 – Општина	

		Банатско Карађорђево			8.000.000 РСД 6.400.000 – ЕД 1.600.000 – Општина	
		Честерег			3.000.000 РСД 900.000 – ЕД 2.100.000 – Општина	
		Банатски Двор			2.500.000 РСД 1.250.000 – ЕД 1.250.000 – Општина	
		Хетин			1.500.000 РСД 450.000 – ЕД 1.150.000 – Општина	
		Српски Итебеј			8.500.000 РСД 6.800.000 – ЕД 1.700.000 – Општина	
		Нови Итебеј			4.000.000 РСД 3.200.000 – ЕД 800.000 – Општина	
		Међа			3.000.000 РСД 2.400.000 – ЕД 600.000 – Општина	

	Радови на далеководима			71.950.000 РСД		
				31.585.000 – ЕД		
				40.365.00 – Општина		
	Житиште – Клек			17.250.000 РСД		
				5.175.000 ЕД		
				12.075.000 Општина		
	Имање Биостар – Нови Итебеј	Општина Житиште ЕД „Зрењанин“	2012 - 2014	15.500.000 РСД	Реконструисано далековода, км/година	
						12.400.000 - ЕД
						3.100.000 – Општина
	Нови Итебеј – Међа – Крајишник					17.700.000 РСД
						5.310.000 – ЕД
						12.390.000 – Општина
	Равни Тополовац – Раскрсница (Златица, Сутјеска, Б.Деспотовац)			17.000.000 РСД		
				5.100.000 – ЕД		
				11.900.000 – Општина		
	Реконструкција ДВ 35 кВ за 20 кВ – Бегејци – Нова Црња			4.500.000 РСД		
				3.600.000 – ЕД		
				900.000 – Општина		
	Нове графо станице	Општина Житиште ЕД „Зрењанин“	2012 - 2014	9.500.000 РСД	Постављено нових графо станица	
				6.400.000 – ЕД		

					3.100.000 – Општина	
		Торда (СТС 1 x 400)			1.500.000 РСД 1.200.000 – ЕД 300.000 – Општина	
		Житиште (МБТС 2 x 630 инд.)			5.000.000 РСД 4.000.000 – ЕД 1.000.000 – Општина	
		Торак (СТС 1 x 400)			1.500.000 – РСД 750.000 – ЕД 750.000 – Општина	
		Српски Итебеј (СТС 1 x 400)			1.500.000 РСД 450.000 – ЕД 1.050.000 – Општина	
		Побољшање јавне расвете у насељеним местима Замена уличних сијалица штедљивима сијалицама Подешавање регулатора	Општина Житиште ЕД „Зрењанин“	2012 - 2014	11.000.000,00 РСД – Укупна вредност пројекта Општина Житиште ЕД Зрењанин	
Општи циљ бр. 3.7: Телекомуникациона опремљеност насељених места						
р.б.	Посебни циљеви	Активности	Партнери	Временски оквир	Вредност и извор средстава	Индикатори

3.7.1.	Успостављање комуникације насељених места	Изградња оптичког привода за Торду и РБС (радио базна станица) Торда	Општина Житиште Телеком Србија а.д., ИЈ Зрењанин	2012-2013	5.500.000,00 РСД – Телеком Србија а.д., ИЈ Зрењанин	Изграђен оптички привод за Торду и РБС Торда
		Изградња оптичког кабла Торак – Српски Итебеј	Општина Житиште Телеком Србија а.д., ИЈ Зрењанин	2012-2014	10.150.000,00 РСД - Телеком Србија а.д., ИЈ Зрењанин	Изграђен оптички кабал Торак – Српски Итебеј
		Изградња оптичког кабла Српски Итебеј - Међа	Општина Житиште Телеком Србија а.д., ИЈ Зрењанин	2012-2017	8.601.800,00 РСД - Телеком Србија а.д., ИЈ Зрењанин	Изграђен оптички кабал Српски Итебеј - Међа
		Изградња оптичког кабла Српски Итебеј -Хетин	Општина Житиште Телеком Србија а.д., ИЈ Зрењанин	2012-2017	13.849.800,00 РСД - Телеком Србија а.д., ИЈ Зрењанин	Изграђен оптички кабал Српски Итебеј -Хетин
		Проширење приступне мреже Српски Итебеј	Општина Житиште Телеком Србија а.д., ИЈ Зрењанин	2012-2013	3.500.000,00 РСД - Телеком Србија а.д., ИЈ Зрењанин	Проширена приступна мрежа Српски Итебеј
		Децентрализација приступне мреже Српски Итебеј (изградња МСАН Нови Итебеј)	Општина Житиште Телеком Србија а.д., ИЈ Зрењанин	2012-2017	7.500.000,00 РСД - Телеком Србија а.д., ИЈ Зрењанин	Децентрализована приступна мрежа у Српском Итебеју
		Реконструкција приступне мреже Житиште	Општина Житиште Телеком Србија а.д., ИЈ Зрењанин	2012-2017	30.000.000,00 РСД - Телеком Србија а.д., ИЈ Зрењанин	Реконструисана приступна мрежа у Житишту
		Реконструкција приступне мреже Међа	Општина Житиште Телеком Србија а.д., ИЈ	2012-2017	12.750.000,00 РСД - Сопствена сред	Реконструисана приступна мрежа у Међи

			Зрењанин			
		Базна станица мобилне телефоније Честерег	Општина Житиште Телеком Србија а.д., ИЈ Зрењанин	2012-2013	100% вредности -Телеком Србија а.д., ИЈ Зрењанин	Уређена базна станица мобилне телефоније у Честерегу
		Базна станица мобилне телефоније Банатски Двор	Општина Житиште Телеком Србија а.д., ИЈ Зрењанин	2012-2013	100% вредности -Телеком Србија а.д., ИЈ Зрењанин	Уређена базна станица мобилне телефоније у Банатском Двору
		Базна станица мобилне телефоније Торак	Општина Житиште Телеком Србија а.д., ИЈ Зрењанин	2012-2013	100% вредности -Телеком Србија а.д., ИЈ Зрењанин	Уређена базна станица мобилне телефоније у Торку
		Базна станица мобилне телефоније Равни Тополовац	Општина Житиште Телеком Србија а.д., ИЈ Зрењанин	2012-2013	100% вредности -Телеком Србија а.д., ИЈ Зрењанин	Уређена базна станица мобилне телефоније у Равном Тополовцу

Приоритет бр 4. - Одрживо коришћење природних ресурса						
Индикатори одрживости Индикатори животне средине, Индикатори бр. 1-6						
Општи циљ бр 4.1. - Јачање еколошке свести						
р.б.	Посебни циљеви	Активности	Партнери	Временски оквир	Вредност и извор средстава	Индикатори
4.1.1.	Акције заштите животне средине	<p>Програм организовања еколошких акција</p> <p><i>Акција „Очистимо Србију“</i></p> <p><i>Акција сузбијања и уништавања коровске биљке амброзије</i></p> <p><i>Акција прикупљања биљних отпадака за прављење брикета као енергената</i></p> <p><i>Акција за већи проценат одржаних посађених садница</i></p>	Општина Житиште НВО сектор и удружења грађана ЈП	2012 – 2014 – редовне годишње акције	<p>Потребан износ: 15.000.000,00 – РСД/година</p> <p>Извор финансирања: Надлежна Министарства и Покрајински Секретаријати</p> <p>Потенцијални извор финансирања: Међународни пројекти и предприступни фондови ЕУ</p>	Број организованих еколошких акција/година
4.1.2	Едукација различитих категорија становништва	Едукација и образовање становништва, деце, запослених у јавним институцијама и привредним субјектима о значају различитих аспеката заштите животне средине	Општина Житиште Удружења грађана ЈКСП „ЕКОС“	2012 – 2014 – редовне годишње акције	300.000,00 – РСД/година Међународни пројекти и предприступни фондови ЕУ	Број одржаних едукативних акција /година , Број учесника на едукативним акцијама /год.

		Организовање едукација о адекватној примени пестицида и ђубрива	Општина Житиште, Удружења грађана, ПСС Зрењанин	2012 – 2014 – редовне годишње активности	100% - МТПВШ кроз рад ПСС	Број одржаних едукативних акција /година, Број учесника на едукативним акцијама /година
4.1.3	Мониторинг стања животне средине	Успостављање мерних места <i>Фаза 1 – Дефинисање мерних места</i> <i>Фаза 2 – Успостављање мерних места</i>	Општина Житиште, Завод за јавно здравље Акредитоване лабораторије	2012 – 2014	3.000.000,00 РСД - Предприступна средства ЕУ Међународни пројекти	Успостављен стални систем мерења параметара квалитета животне средине
		Идентификација загађивача, извора загађења и њихових просторних односа - Израда регистра загађења и катастра загађивача	Општина Житиште Инспекцијске службе	2012 - 2014	100% интерни трошак - Регуларни посао инспекцијских служби	Урађен катастар загађивача
		Добијање софтвера за регистровање загађивача	Општина Житиште Агенција за заштиту животне средине	2012 – 2013	100% вредности – Агенција за заштиту животне средине	Софтвер за регистровање загађивача је у функцији
		Утврђивање постојања опасних и штетних материја у пољопривредном земљишту	Општина Житиште Овлашћене организације	2012 – 2014 – годишња активност	4.000.000,00 РСД/година 2.000.000,00 – Општина Житиште 2.000.000,00 – Остали извори финансирања – ПС или МТПВШ	Број испитаних узорака земљишта/година

Општи циљ бр. 4.2. – Старање о воденим ресурсима и њихово одрживо коришћење						
р.б.	Посебни циљеви	Активности	Партнери	Временски оквир	Вредност и извор средстава	Индикатори
4.2.1.	Старање о текућим водним ресурсима	Чишћење, одржавање и уређење обала реке Бегеј	Општина Житиште, ЈКСП „ЕКОС“ ДТД РЦР Банат	2012 – 2020	Извор финансирања: Војводина Воде ПСПВШ Потенцијални извори финансирања: Међународни пројекти и приступна средства ЕУ	Дужина обале о којој је извршено старање/година
		Садња енергетског дрвета за експлоатацију	Општина Житиште, ЈКСП „ЕКОС“ ДТД	2012-2016	Надлезна Министарства Међународни пројекти	Број посађених садница енергетског дрвета/година
		Очување врста заштићених Рамстером (флора и фауна)	Општина Житишта НВО сектор	2012 – 2020 – годишња активност	Извор финансирања – Завод за заштиту природе Остали извори финансирања – Међународни пројекти и приступна средства ЕУ	Очување врста заштићених Рамстером (флора и фауна)
4.2.2.	Старање о стајаћим воденим ресурсима	Израда катастра бара и њихов туристички развој	Општина Житиште НВО	2012 – 2014	350.000,00 РСД – Општина Житиште 450.000,00 РСД – ПСПВШ	Израђен катастар бара
		Израда студије о потенцијалу коришћења бара – туристички развој	Општина Житиште Стручне организације	2013 -2014	1.000.000,00 РСД – Међународни пројекти и приступна средства ЕУ	Урађена студија о потенцијалу коришћења бара
		Коришћење стајаћих вода за рибаке и порибљавање	Општина Житиште Риболовачко удружење	2012 – 2014	1.500.000,00 РСД – Риболовачка друштва на конкурсима	Број млађи/година Број порибљених бара/година

4.2.3	Старање о подземним водама	Пројекат контроле квалитета воде	Општина Житиште Завод за заштиту јавног здравља РХМЗ	2012 – 2014	1.000.000,00 РСД – Израда пројекта – ПСПВШ	Број контрола квалитета воде
4.2.4.	Дефинисање квалитета и капацитета термоминералних вода	Студија изводљивости и оправданости за експлоатацију изворишта термоминералних вода	Општина Житиште МЗ Торда Стручне организације	2012-2020	5.000.000,00 РСД Потенцијални извор финансирања: Надлежна Министарства, Покрајински секретаријари, Приступна средства ЕУ Међународни пројекти	Израђена студија изводљивости и оправданости за експлоатацију изворишта термоминералних вода
		Израда документације о квалитету термоминералних вода	Општина Житиште МЗ Торда Стручне организације	2012-2020	5.000.000,00 РСД Потенцијални извор финансирања: Надлежна Министарства, Покрајински секретаријари, Приступна средства ЕУ Међународни пројекти	Израђена студија о квалитету термоминералних вода
		Испитивање изворишта	Општина Житиште МЗ Торда Стручне организације	2012 – 2020	50.000.000,00 РСД Потенцијални извор финансирања: Надлежна Министарства, Покрајински секретаријари, Приступна средства ЕУ Међународни пројекти	Извршено испитивање изворишта
Општи циљ бр. 4.3. - Подстицање биодиверзитета						
р.б.	Посебни циљеви	Активности	Партнери	Временски оквир	Вредност и извор средстава	Индикатори

4.3.1	Борба против ерозије	Противерозивне мере на пољопривредном земљишту	Општина Житиште ЈП „Војводинашуме“	2012 – 2014 – редовна годишња активност	8.000.000,00 РСД/годишње 4.000.000,00 РСД – Општина Житиште 4.000.000,00 РСД – Други извори финансирања – Надлежна Министарства и Покрајински Секретаријати	ха земљишта на којима су спроведене противерозивне мере/година
4.3.2	Пошумљавање	Реализација пројекта пољозаштитног појаса	ЈКСП»Екос» Војводина шуме Општина Житиште	2012 - 2014	158.000.000,00 РСД – Укупна вредност пројекта – Покрајински Секретаријат 4.000.000,00 РСД/година 2.000.000,00 - Општина Житиште 2.000.000,00 – ПСПВШ	Формирано пољозаштитног појаса/година
		Израда Привредно шумске основе	ЈП „Војводинашуме“ Општина Житиште	2012-2014	500.000,00 РСД – Војводина шуме	Урађена пољопривредно шумска основа

Општи циљ бр. 4.4. - Коришћење обновљивих и алтернативних извора енергије

р.б.	Посебни циљеви	Активности	Партнери	Временски оквир	Вредност и извор средстава	Индикатори
4.4.1.	Дефинисање потенцијала у области обновљивих и алтернативних извора енергије	Израда студије изводљивости о могућностима коришћења биљних остатака за израду брикета	Општина Житиште ЈКСП „ЕКОС“ Стручна организација	2012 – 2014	3.000.000,00 РСД – Израда студије Извор финансирања Приступна средства ЕУ и међународни пројекти	Студија изводљивости о могућностима коришћења биљних остатака

		Израда студије изводљивости о могућностима и потенцијалима у погледу подизања енергетске ефикасности	Општина Житиште ЈКСП „ЕКОС“ Стручна организација	2012 – 2014	2.000.000,00 РСД – Израда студије Извор финансирања Приступна средства ЕУ и међународни пројекти	Студија изводљивости о могућностима подизања енергетске ефикасности
4.4.2.	Подизање капацитета за искоришћавање обновљивих извора енергије	Израда пројектно-техничке документације за изградњу постројења за конгенерацијску производњу енергије	Општина Житиште Приватна иницијатива	2012 – 2014	4.000.000,00 РСД – Приватна иницијатива	Израђена пројектно-техничка документација
		Изградња постројења опремање и стављање у функцију	Општина Житиште Приватна иницијатива	2012 – 2014	600.000.000,00 РСД – Приватна иницијатива	Израђено и опремљено постројење
		Подизање мини брикетирница	Општина Житиште Приватна иницијатива	2012 – 2014	100% вредности – Приватна иницијатива	Број мини брикетирница

СИСТЕМ МЕНАЏМЕНТА И МОНИТОРИНГА

Процес имплементације Плана руралног развоја мора бити јасно дефинисан. Кључни актери морају бити свесни својих улога и одговорности. Извршна власт због тога мора:

- расподелити одговорност, односно задатке тако да се циљеви могу ефикасно реализовати, и
- дефинисати сет индикатора како би се пратио напредак у имплементацији стратегије.

Како би се фаза имплементације Плана руралног развоја успешно реализовала, процес стратешког планирања мора укључити и активности на систему управљања и мониторинга.

Систем управљања обухвата процесе планирања, организације, одабира људи, координирања, руковођења и контроле, укључујући и ангажовање људских, финансијских, технолошких и природних ресурса.

Имплементација Плана мора бити разматрана и преиспитивана од стране свих укључених у процес израде и имплементације. Начин на који се овај процес проверава и преиспитује даје одрживост систему управљања и мониторинга, остварујући различите везе у оквиру и ван организације процеса имплементације.

Процес стратешког планирања је, пре свега, динамичан процес и финални документи се посматрају као динамични односно променљиви алати. У том контексту, целокупан процес планирања је дефинисан као десетогошњи циклус анализе, планирања, програмирања, имплементације, реализације, праћења, процењивања, поновних анализа итд...

Процес се комплетно преиспитује на 10 година, односно након 10 година би требало развити нови План руралног развоја локалне заједнице. Процес је комплетно приказан на следећем дијаграму:

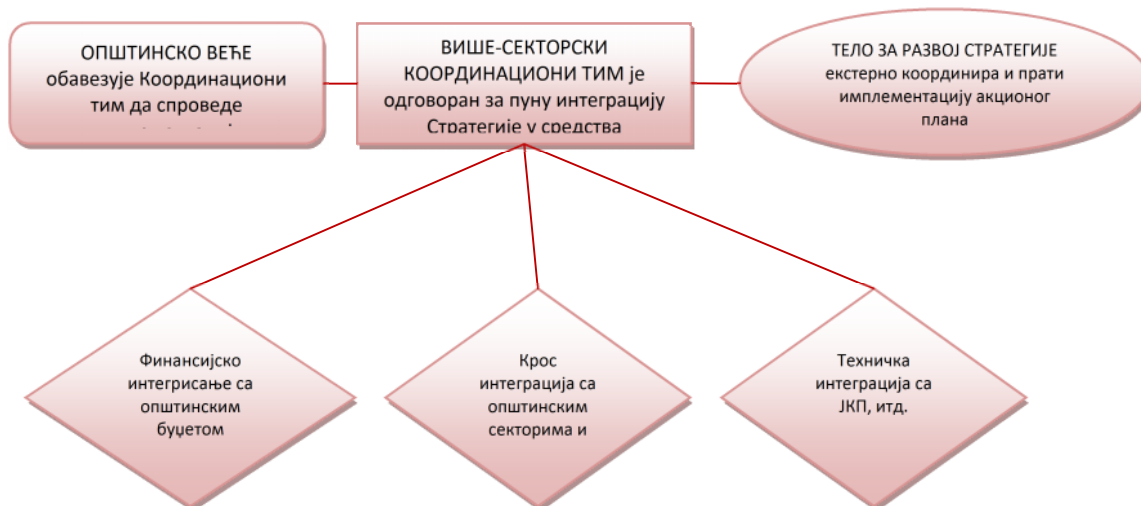


Фаза имплементације плана руралног развоја локалне заједнице је заснована на имплементацији акционог плана, доброј организационој структури и ангажовању заинтересованих актера. Процес имплементације плана руралног развоја је инкорпориран и користи постојећу структуру у локалној администрацији. Основни део организационе структуре представља Координациони тим у који су укључена разна одељења. Координациони тим је постављен у оквиру локалне администрације тако да може да координира целокупним системом управљања и мониторинга. Координациони тим је именован од стране Председника општине.

Координациони тим је одговоран за интеграцију стратешког документа и локалног акционог плана, првенствено у смислу:

- директне повезаности акционог плана са изградом и актима општинског буџета. За сваку активност у оквиру акционог плана морају се обезбедити финансијска средства или, бар, извори финансирања;
- директне повезаности са свим општинским/ оперативним плановима и одељењима. Стратешки документ и локални акциони план морају у потпуности бити интегрисани са редовним општинским радним процедурама. Систем управљања треба прецизно да идентификује носиоце одговорне за имплементацију појединих активности и да пружи прецизно дефинисана овлашћења и одговорности свих начелника одељења за спровођење тог интегрисаног процеса у разумном временском року (до усвајања наредног општинског буџета);
- интеграције акционог плана и стратешког документа са плановима, пројектима и активностима свих јавних и приватних институција које су укључене као главни носиоци имплементације акционог плана (различите институције, органи јавне управе, јавна комунална предузећа итд). Велики број редовних управљачких активности се одвија у области урбанистичког система и територијалне организације, а под ингеренцијом различитих општинских институција и органа. Њихова потпуна укљученост у имплементацију локалног акционог плана је од виталног значаја за одрживост и развој.

Систем управљања процесом израде Плана руралног развоја локалне заједнице



Успешност и статус имплементације плана руралног развоја локалне заједнице се константно прати и процењује путем годишњих циклуса евалуације. Приликом евалуације се користе индикатори одрживости (односе се на стратешки документ али и на стање комплетне локалне заједнице) и индикатора учинка (везани су за статус имплементације локалног акционог плана). Индикатори су основа за потпун систем мониторинга имплементације плана, и представљају основу система управљања. Индикатори пружају основне информације

и сазнања везана за успешност процеса имплементације плана руралног развоја и динамику усаглашавања. Све промене индикатора, и сви резултати годишње евалуације, су доступни свим грађанима путем извештаја који је једноставан и лак за читање.

Анекс 1. Ангажовани у процесу израде Плана руралног развоја општине Житиште

Координатор – др. сци Сенад Хопић

Чланови координационог тима

- Свјетлана Марковић, ОУ Житиште – руководилац Одељења за инспекцијске послове
- Вукосава Трновац, ОУ Житиште – чланица пројектног тима
- Јелена Сиј, Скупштина општине Житиште – заменица председника СО Житиште
- Ранко Узелац, Општина Житиште – члан Општинског већа задужен за пољопривреду
- Светлана Миленковић, ОУ Житиште – грађевински инспектор/Комисија за планове
- Слободанка Радојчић, ОУ Житиште – инспекторка за заштиту животне средине
- Калина Рајовић, ОУ Житиште – начелница Општинске управе
- Иштван Месарош, ОУ Житиште – руководилац Одељења за буџет, финансије и трезор
- Дијана Костић, ОУ Житиште - координаторка КЛЕР-а
- Љиљана Катић, ОУ Житиште – чланица пројектног тима
- Снежана Лакић, ОУ Житиште – виши сарадник за заштиту животне средине
- Данијела Марков, ОУ Житиште – шефица службе ЛПА
- Виорел Гереу, Општина Житиште – члан општинског већа за пољопривреду
- Биљана Зубац, Скупштина општине Житиште – секретарка скупштине општине
- Синиша Игњатов, Општина Житиште – члан општинског већа задужен за пољопривреду
- Миле Кајтез, ОУ Житиште – шеф рачуноводства

Техничка подршка у изради документа пружена је од стране Регионалног центра за друштвено-економски развој - Банат

Анекс 2. Састав радних група у процесу израде Плана руралног развоја општине Житиште

1. Јачање конкурентности пољопривреде

- Свјетлана Марковић, ОУ
- Ранко Узелац, ОУ
- Синиша Игњатов, ОУ
- Виорел Гереу, ОУ
- Љиљана Катић, ОУ
- Светозар Стојанчул – пољопривредник из Житишта
- Драгана Мркшић – представница ЗЗ „Мркшићеви салаши“
- Алекса Кузман - представник Компаније „Агрожива“

2. Социо-економски развој села

- Вукосава Трновац, ОУ
- Миле Кајтез, ОУ
- Биљана Зубац, ОУ
- Едит Сарка, КПЗ
- Драгана Петковић, ТОЖ

- Срђан Марчета, Омладинска организација, Инфо центар
- Катинка Никовић и Ана Радоловачки - Удружење жена „Вредне руке“ Српски Итебеј
- Смиљка Јакшић, представница Спортског савеза општине Житиште
- Станко Влаисављевић, представник Удружења предузетника општине Житиште

3. Развој руралне инфраструктуре

- Светлана Миленковић, ОУ
- Дијана Костић, ОУ
- Јелена Сиј, СО
- Љубинко Петковић, ЈП „Развој“ Житиште
- Саша Богвић, ЈКСП „Екос“ Житиште
- Драган Милаковић, ВДП ДТД „Средњи Банат“
- Милош Радосављевић, ВДП ДТД „Средњи Банат“
- Мирко Бјелица, ЕД „Зрењанин“

4. Одрживо коришћење природних ресурса

- Слободанка Радојчић, ОУ
- Снезана Лакић, ОУ
- Новица Недић, Еко покрет „Бегеј Свети Ђурађ“ Житиште
- Радојица Иванчевић, Ловачко удружење општине Житиште
- Свјетлана Марковић, Еколошко удружење „Екоторак“ Торак
- Јелена Сиј, Удружење еколога „Бегеј“ Српски и Нови Итебеј

5. Техничка подршка

- Ђинета Балош, информатичке услуге ОУ
- Бојан Марчета, медији и информисање
- Душан Милићев, заменик председника Општине Житиште

Анекс 3. Приоритетне акције у 2012. години

Приоритет 1 – Јачање конкурентности пољопривреде

Активности

- Комасација пољопривредног земљишта
- Ангажовање пољочуварске службе
- Одржавање и подизање квалитета атарских путева

Приоритет 2– Социо-економски развој села

Активности

- Промоција манифестације „Цхицкен фест“
- Формирање службе праве хитне помоћи

Приоритет 3 – Развој руралне инфраструктуре

Активности

- Изградња пречистача отпадних вода у Житишту са прикључцима за Равни Тополовац и Торак
- Чишћење, равнање и затрпавање локалних дивљих депонија и сметлишта површине испод 1ха
- Санација улица у 12 насељених места општине
- Организовање сакупљања отпада у свих 12 насељених места општине

Приоритет 4 – Одрживо коришћење природних ресурса

Активности

- Реализација пројекта пољозаштитног појаса

С А Д Р Ж А Ј

СКУПШТИНА ОПШТИНЕ ЖИТИШТЕ

1. План руралног развоја Општине Житиште за период 2012-2022. године.....1

СЛУЖБЕНИ ЛИСТ ОПШТИНЕ ЖИТИШТЕ на основу члана 12. Закона о јавном информисању („Службени гласник Р. Србије“ 43/03, 61/05 и 71/09) не сматра се јавним гласилом, те се сходно наведеној одредби не налази се у Регистру јавних гласила. Издавач: Општинска управа Житиште, Цара Душана 15.

Главни и одговорни уредник: Биљана Зубац

Службени лист Општине Житиште излази по потреби.